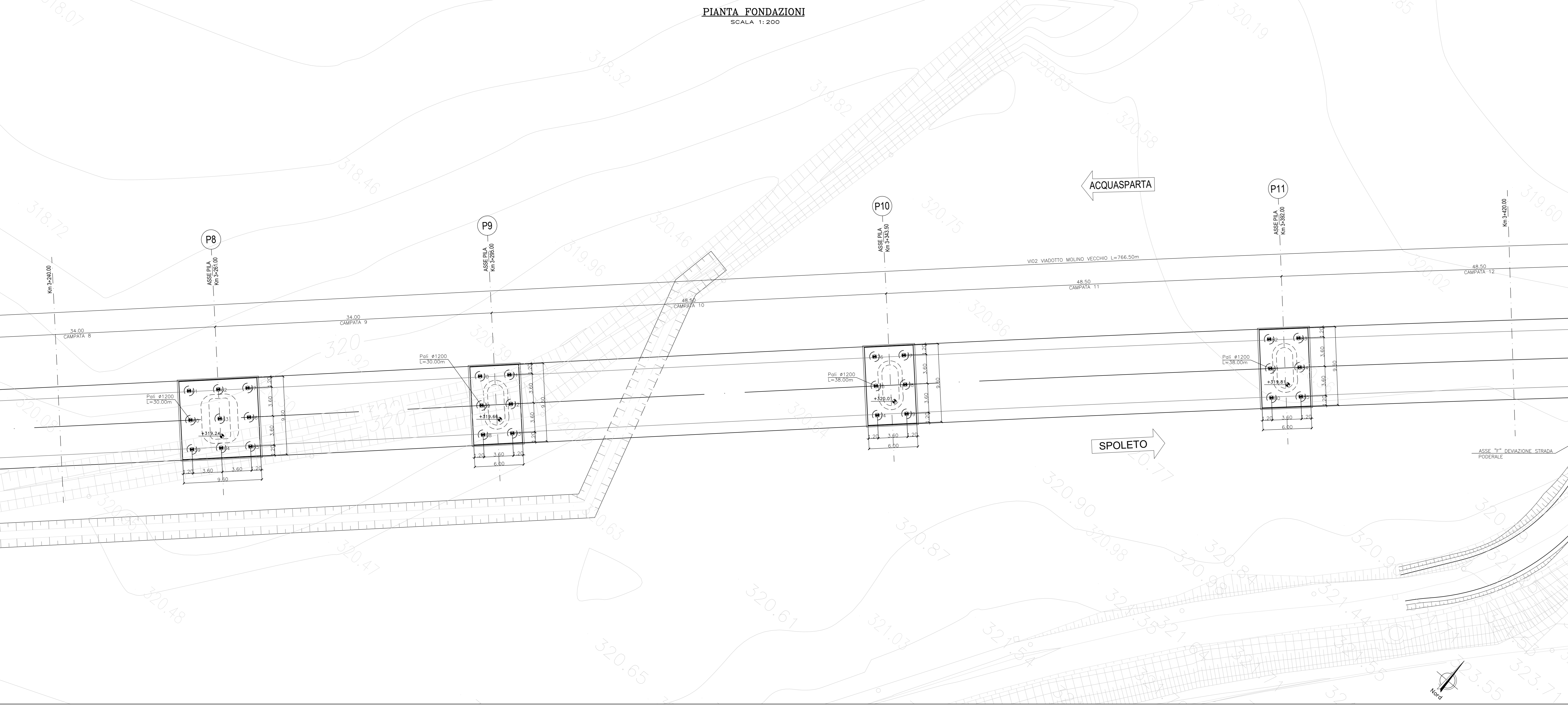
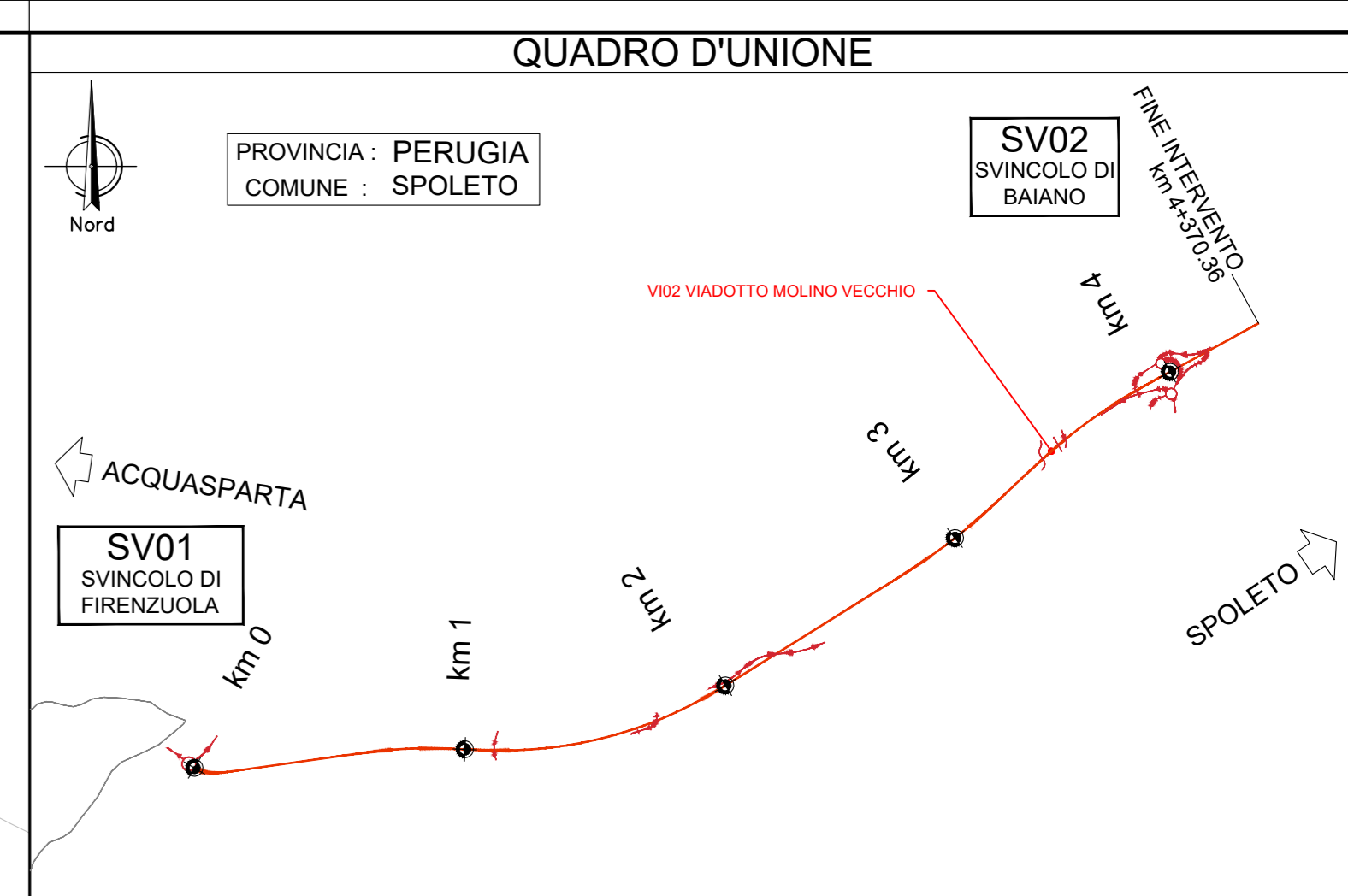
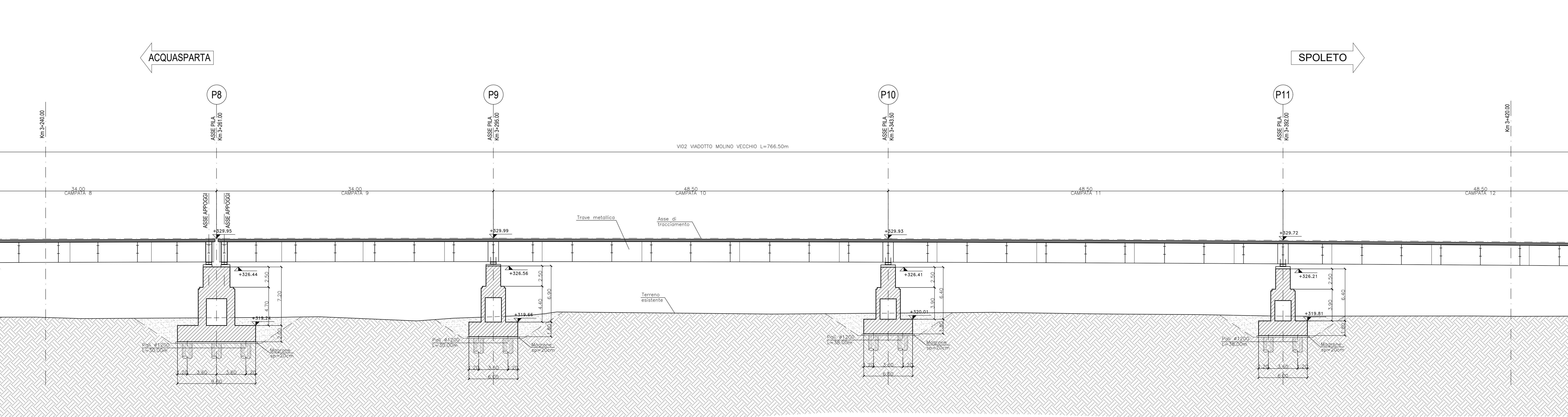


PIANTA FONDAZIONI
SCALA 1:200



SEZIONE LONGITUDINALE
SCALA 1:200



PER LE CARATTERISTICHE DEI MATERIALI SI RIMANDA ALL'ELABORATO: 1000E000GENSC01

Sanas
GRUPPO FS ITALIANE

Direzione Tecnica

S.S 685 "DELLE TRE VALLI UMBRE"
TRATTO SPOLETO - ACQUASPARTA
1° stralcio: Madonna di Baiano-Firenzuola

PROGETTO ESECUTIVO COD. PG143

PROGETTAZIONE: ATI SINTAGMA - GDG - ICARIA

IL RESPONSABILE DELL'INTEGRAZIONE DELLE PRESTAZIONI SPECIALISTICHE:
Dot. Ing. Nando Granieri

IL GRUPPO DI PROGETTAZIONE:
MANDATARIO: SINTAGMA
MANDANTI: GEOTECHNICAL ICARIA

IL PROGETTISTA:
Dot. Ing. Federico Duranti
Ordine degli Ingegneri della Prov. di Terni n° Terni #A844

IL GEOLOGO:
Dot. Geol. Giorgio Carpiaggi
Ordine dei Geologi della Regione Umbra n°108

IL COORDINATORE PER LA SICUREZZA IN FASE DI PROGETTAZIONE:
Dot. Ing. Filippo Ferrabino
Ordine degli Ingegneri della Prov. di Perugia n° A1373

IL RESPONSABILE DI PROGETTO:
Arch. Pianificazione Marco Colazza

IL RESPONSABILE DEL PROCEDIMENTO:
Arch. Alessandro Micheli

PROTOCOLLO DATA

PUNTI	COORDINATE X,Y - PILA 8	
	X(EST)	Y(NORD)
59	2328708.2059	4733276.4767
60	2328703.7359	4733279.0956
61	2328701.2658	4733281.7146
62	2328703.8848	4733284.1846
63	2328708.3548	4733281.5657
64	2328708.8248	4733278.9467
65	2328711.4438	4733281.4168
66	2328708.9738	4733284.0357
67	2328706.5037	4733286.6547

PUNTI	COORDINATE X,Y - PILA 9	
	X(EST)	Y(NORD)
68	2328732.2365	4733301.0599
69	2328729.7635	4733303.6761
70	2328727.2906	4733306.2923
71	2328729.9068	4733308.7653
72	2328732.3797	4733306.1491
73	2328734.8527	4733303.5329

PUNTI	COORDINATE X,Y - PILA 10	
	X(EST)	Y(NORD)
74	2328767.5116	4733334.3287
75	2328765.0469	4733336.9527
76	2328762.5822	4733339.5767
77	2328765.2062	4733342.0414
78	2328767.6709	4733339.4174
79	2328770.1356	4733336.7934

PUNTI	COORDINATE X,Y - PILA 11	
	X(EST)	Y(NORD)
80	2328802.9533	4733367.3929
81	2328800.5103	4733370.0372
82	2328798.0674	4733372.6815
83	2328800.7117	4733375.1244
84	2328803.1546	4733372.4801
85	2328805.5975	4733369.8359

08.VIADOTTI E PONTI
08.02 VIADOTTO MOLINO VECCHIO

Pianta fondazioni e sezioni longitudinali - Tav. 3/5

CODICE PROGETTO: DTPG143E
LIV. MOD.: 23
ANNO: 2013
CODICE ELAB.: T00V102STRD103

REVISIONE: A
SCALA: 1:200

Emissione: Apr 2013
P. Micheli
F. Duranti
N. Granieri

REV. DESCRIZIONE DATA REDATTO VERIFICATO APPROVATO