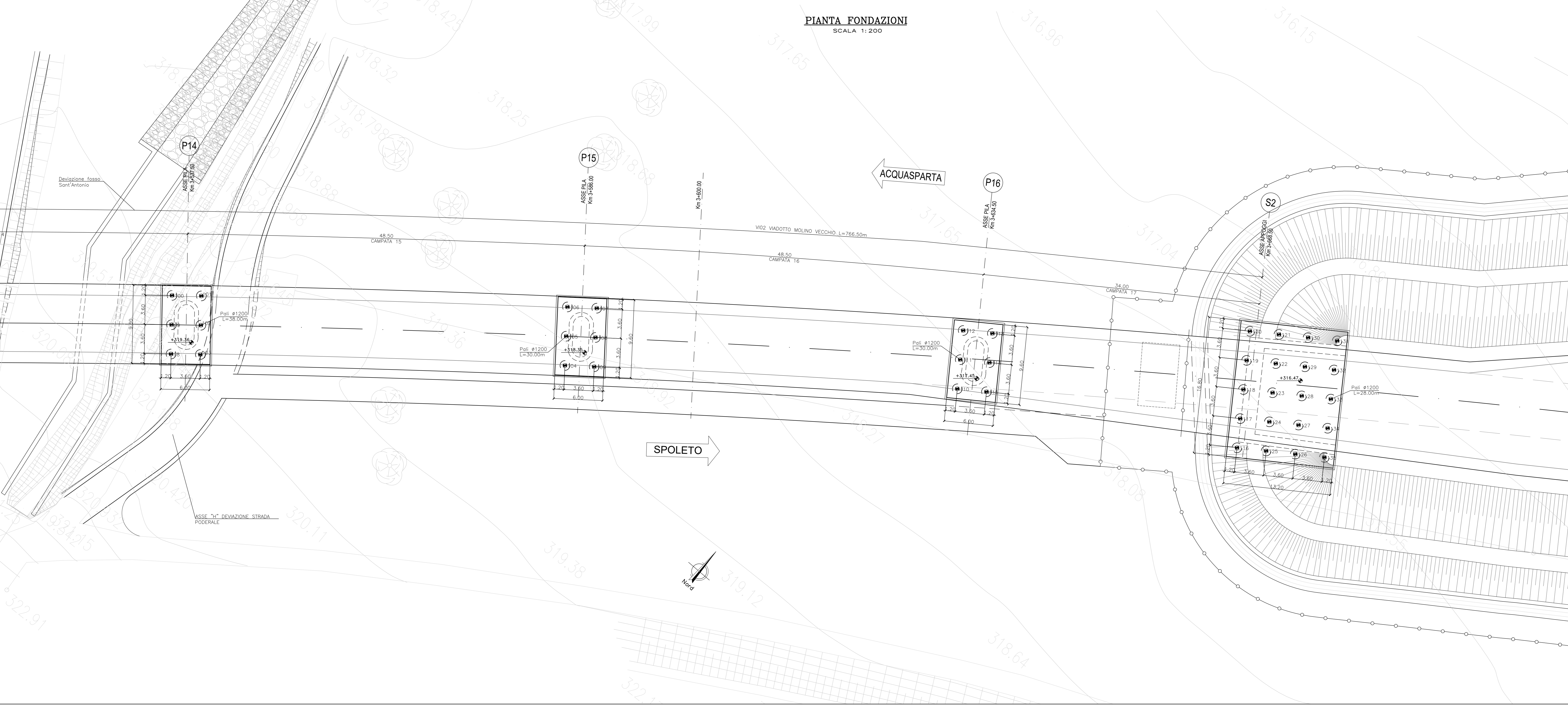
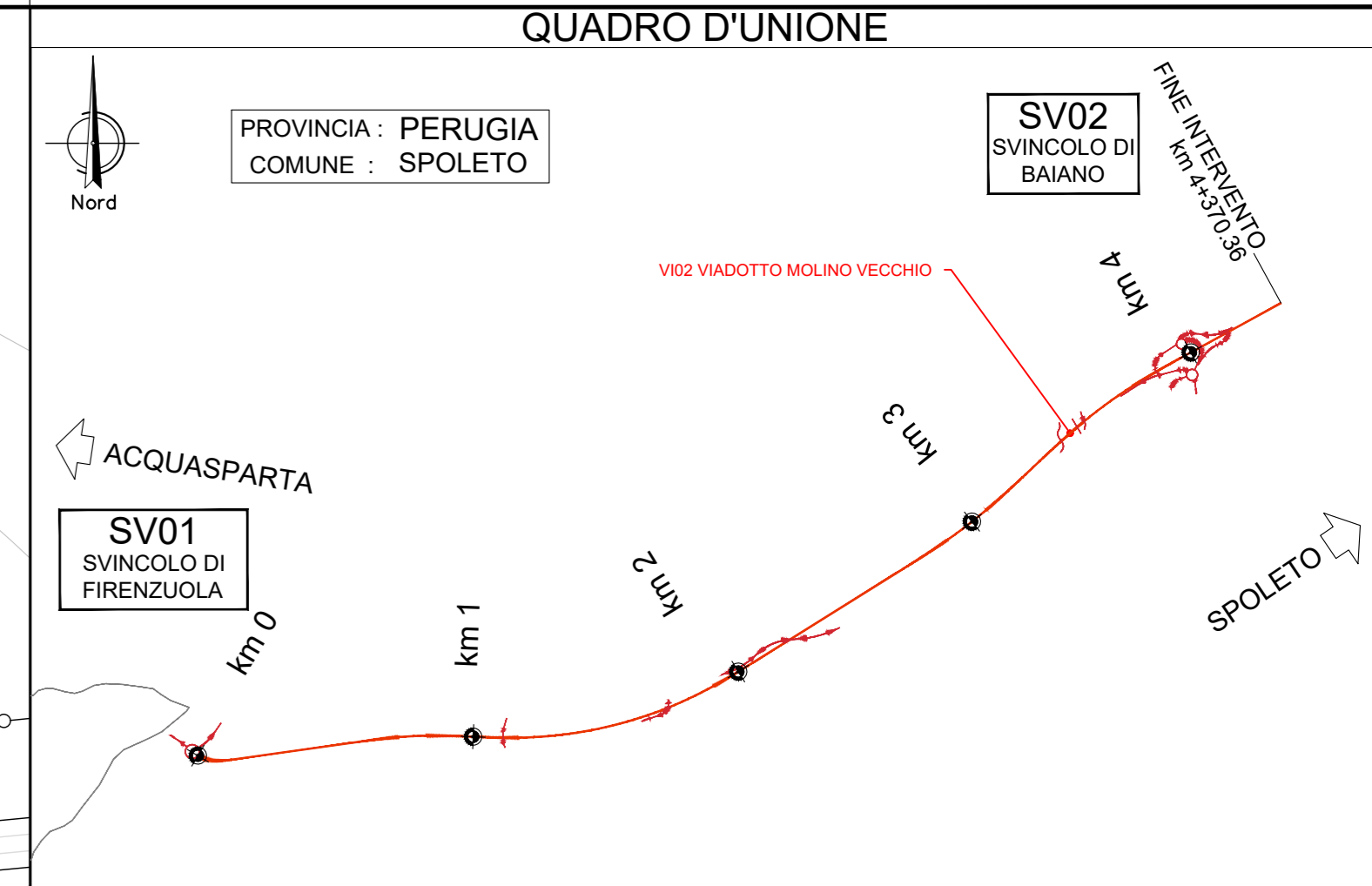
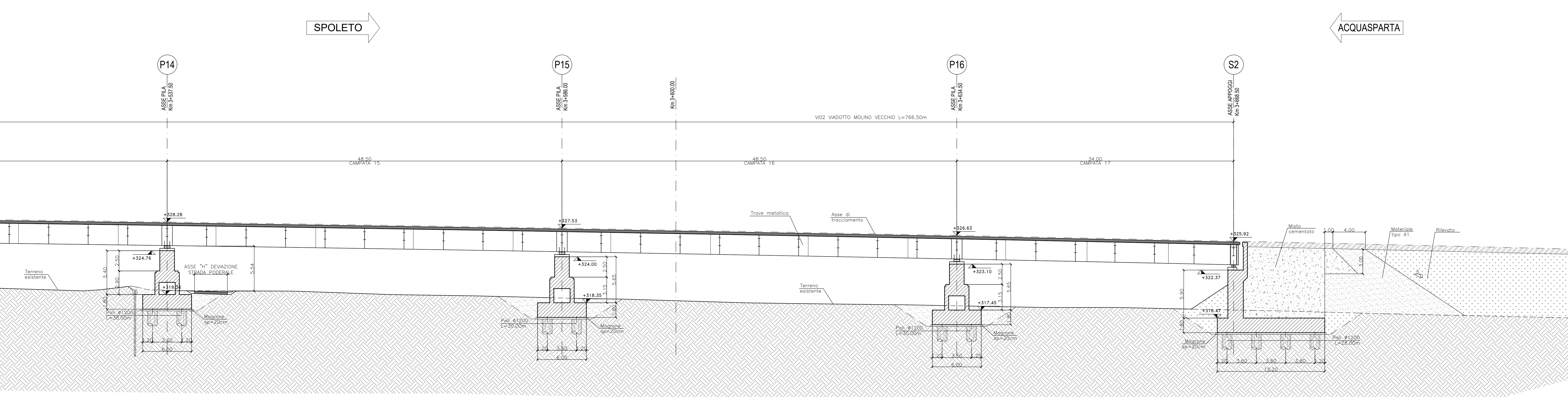


PIANTA FONDAZIONI
SCALA 1:200



SEZIONE LONGITUDINALE
SCALA 1:200



PER LE CARATTERISTICHE DEI MATERIALI SI RIMANDA ALL'ELABORATO: 100E0000GENSC01

Sanas
GRUPPO FS ITALIANE
Direzione Tecnica

S.S 685 "DELLE TRE VALLI UMBRE"
TRATTO SPOLETO - ACQUASPARTA
1° stralcio: Madonna di Baiano-Firenzuola

PROGETTO ESECUTIVO COD. PG143

PROGETTAZIONE: ATI SINTAGMA - GDG - ICARIA

IL RESPONSABILE DELL'INTEGRAZIONE DELLE PRESTAZIONI SPECIALISTICHE:
Dott. Ing. Nando Granieri

IL GRUPPO DI PROGETTAZIONE:
MANDATARIA: SINTAGMA - GEOTECNICA - ICARIA

IL PROGETTISTA:
Dott. Ing. Federico Durabanti
Ordine degli Ingegneri della Prov. di Terni n° Terni #A844

IL GEOLOGO:
Dott. Geol. Giorgio Carpi
Ordine dei Geologi della Regione Umbria n°108

IL COORDINATORE PER LA SICUREZZA IN FASE DI PROGETTAZIONE:
Dott. Ing. Filippo Ferraraccio
Ordine degli Ingegneri della Prov. di Perugia n° A3373

IL RESPONSABILE DI PROGETTO:
Arch. Pianificazione Marco Colazza

IL RESPONSABILE DEL PROCEDIMENTO:
Dott. Ing. Alessandro Micheli

PROTOCOLLO: DATA:

| PUNTI | COORDINATE X,Y - PILA 14 | |
|-------|--------------------------|--------------|
| | X(EST) | Y(NORD) |
| 98 | 2328911.9482 | 4733463.4450 |
| 99 | 2328909.6577 | 4733466.2223 |
| 100 | 2328907.3672 | 4733468.9997 |
| 101 | 2328910.1446 | 4733471.2902 |
| 102 | 2328912.4351 | 4733468.5128 |
| 103 | 2328914.7256 | 4733465.7355 |

| PUNTI | COORDINATE X,Y - PILA 15 | |
|-------|--------------------------|--------------|
| | X(EST) | Y(NORD) |
| 104 | 2328949.6634 | 4733493.7847 |
| 105 | 2328947.4468 | 4733496.6213 |
| 106 | 2328945.2302 | 4733499.4580 |
| 107 | 2328948.0669 | 4733501.6746 |
| 108 | 2328950.2835 | 4733498.8379 |
| 109 | 2328952.5001 | 4733496.0013 |

| PUNTI | COORDINATE X,Y - PILA 16 | |
|-------|--------------------------|--------------|
| | X(EST) | Y(NORD) |
| 110 | 2328988.1861 | 4733522.8980 |
| 111 | 2328986.1363 | 4733525.8575 |
| 112 | 2328984.0866 | 4733528.8169 |
| 113 | 2328987.0460 | 4733530.8667 |
| 114 | 2328989.0958 | 4733527.9072 |
| 115 | 2328991.1456 | 4733524.9478 |

| PUNTI | COORDINATE X,Y - SPALLA 2 | | PUNTI | COORDINATE X,Y - SPALLA 2 | |
|-------|---------------------------|--------------|-------|---------------------------|--------------|
| | X(EST) | Y(NORD) | | X(EST) | Y(NORD) |
| 116 | 2329019.0206 | 4733539.6962 | 126 | 2329024.9754 | 4733543.7435 |
| 117 | 2329016.9970 | 4733542.6736 | 127 | 2329022.9518 | 4733546.7209 |
| 118 | 2329014.9733 | 4733545.6510 | 128 | 2329020.9281 | 4733549.6983 |
| 119 | 2329012.9497 | 4733548.6284 | 129 | 2329018.9045 | 4733552.6757 |
| 120 | 2329010.9261 | 4733551.6058 | 130 | 2329016.8809 | 4733555.6531 |
| 121 | 2329013.9035 | 4733553.6295 | 131 | 2329019.8583 | 4733557.6767 |
| 122 | 2329015.9271 | 4733555.6521 | 132 | 2329021.8819 | 4733554.6993 |
| 123 | 2329017.9507 | 4733547.6747 | 133 | 2329023.9055 | 4733551.7219 |
| 124 | 2329019.9744 | 4733544.6973 | 134 | 2329025.9292 | 4733548.7445 |
| 125 | 2329021.9980 | 4733541.7199 | 135 | 2329027.9528 | 4733545.7671 |

08.VIADOTTI E PONTI
08.02 VIADOTTO MOLINO VECCHIO

Pianta fondazioni e sezioni longitudinali - Tav. 5/5

CODICE PROGETTO: DTPG143 | LIV. MOD.: E | ANNO: 2013 | CODICE ELAB.: T00V102STRD105 | REVISIONE: A | SCALA: 1:200

Emissione: Apr 2013 | P.Morici | F.Davanti | A.Davanti

REV. DESCRIZIONE DATA REDATTO VERIFICATO APPROVATO