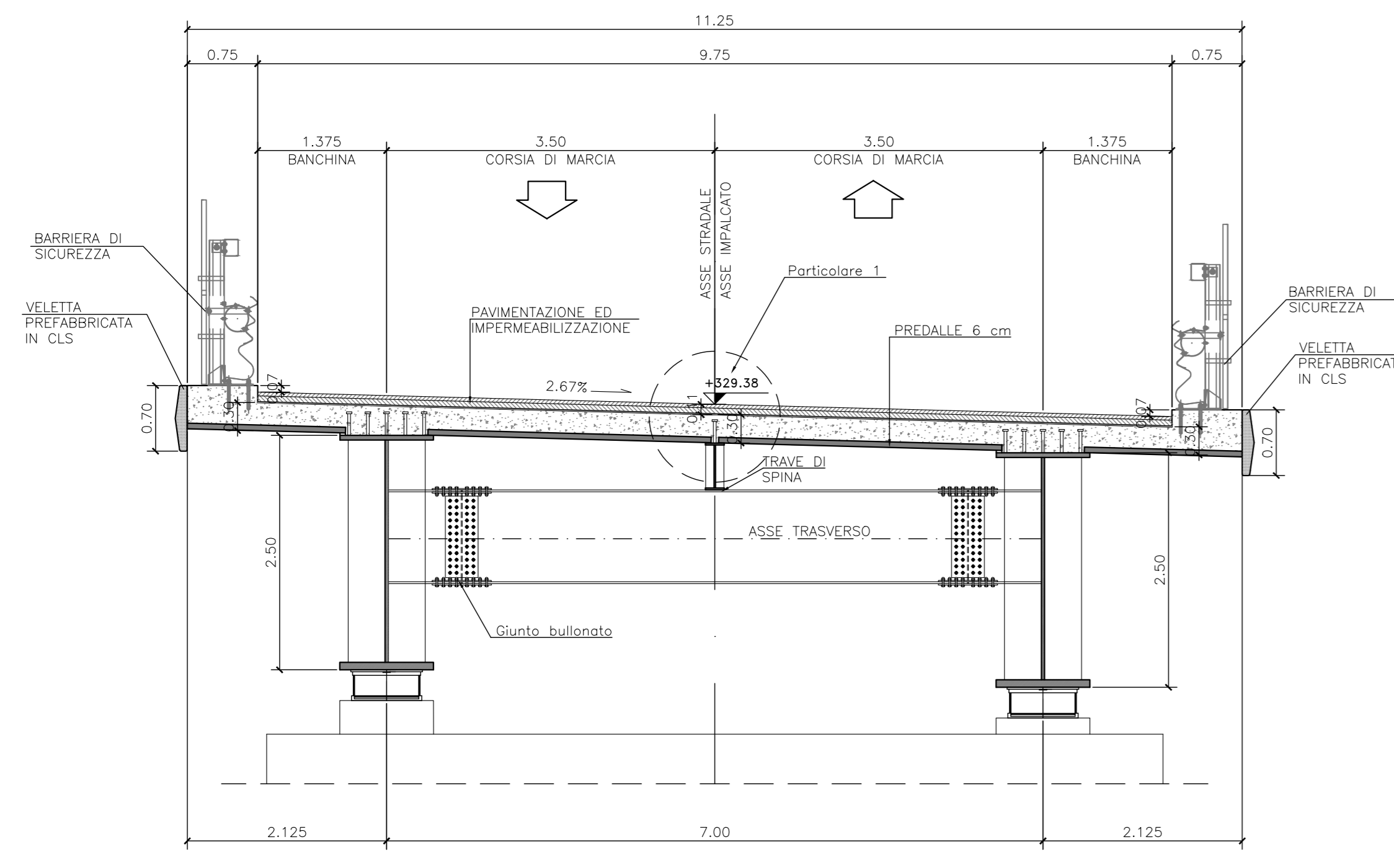
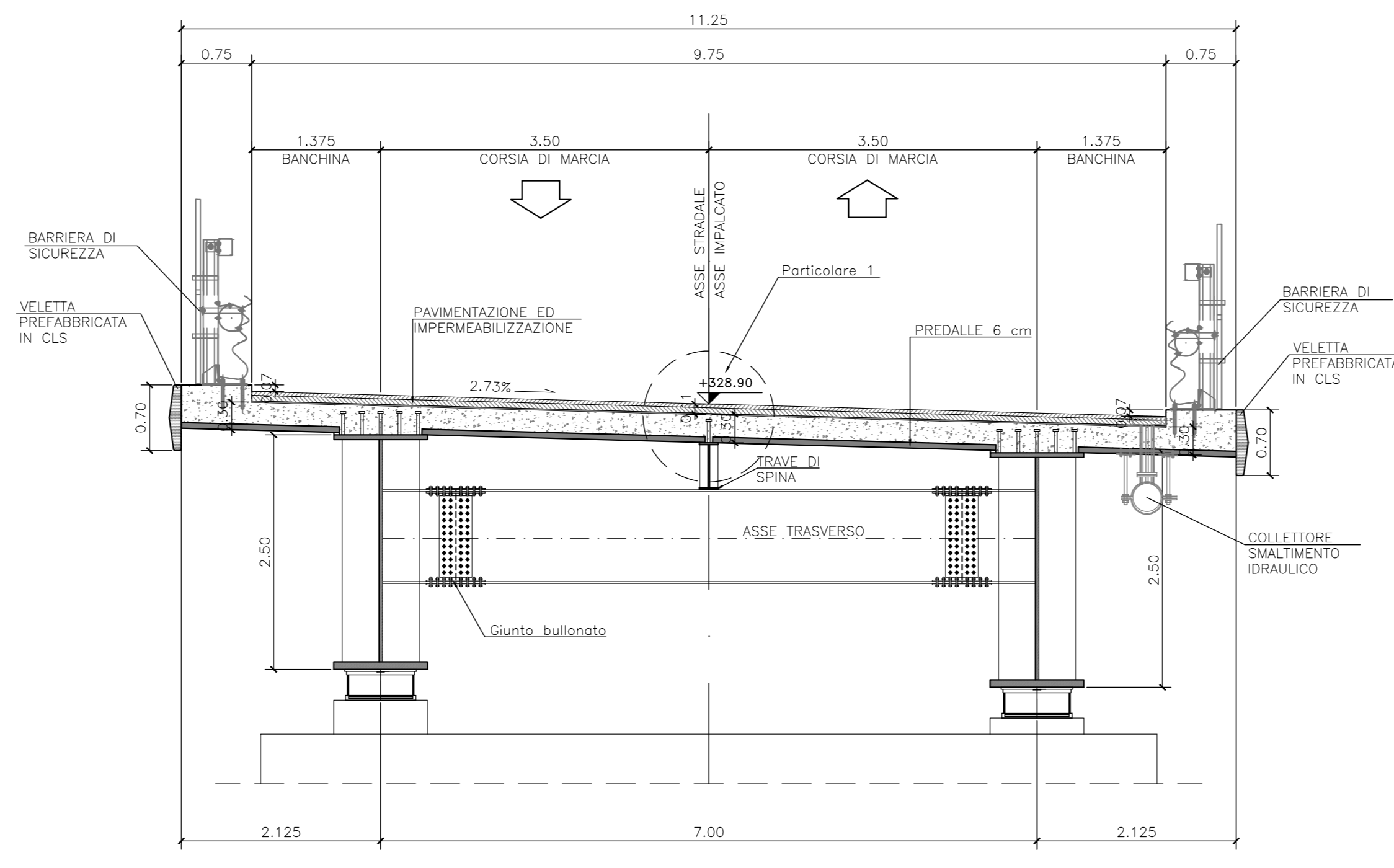


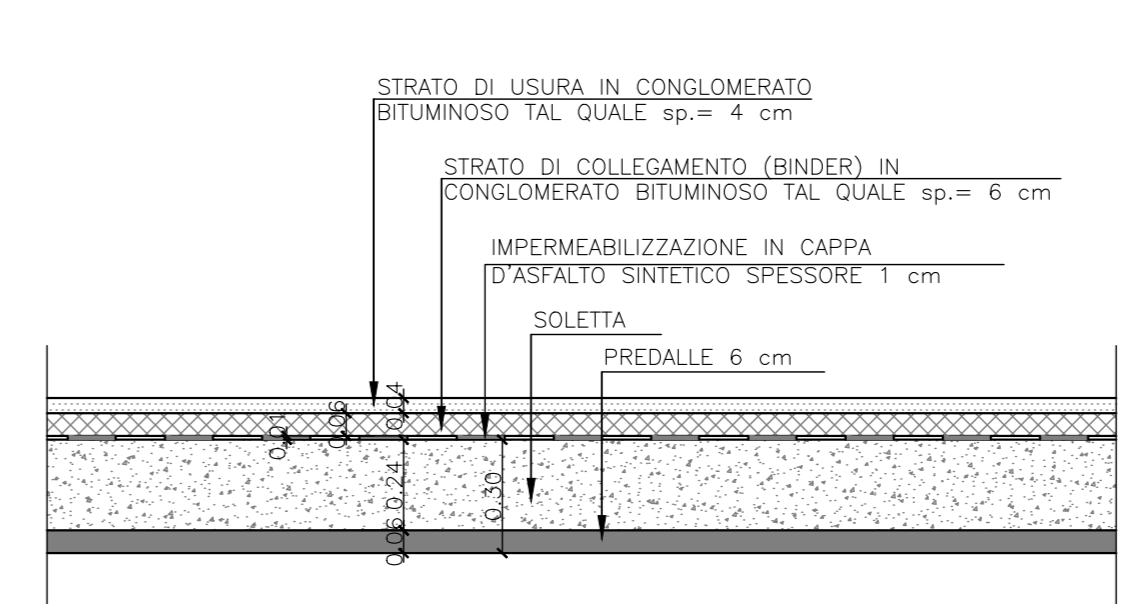
SEZIONE TRASVERSALE PILA 12
SCALA 1:50



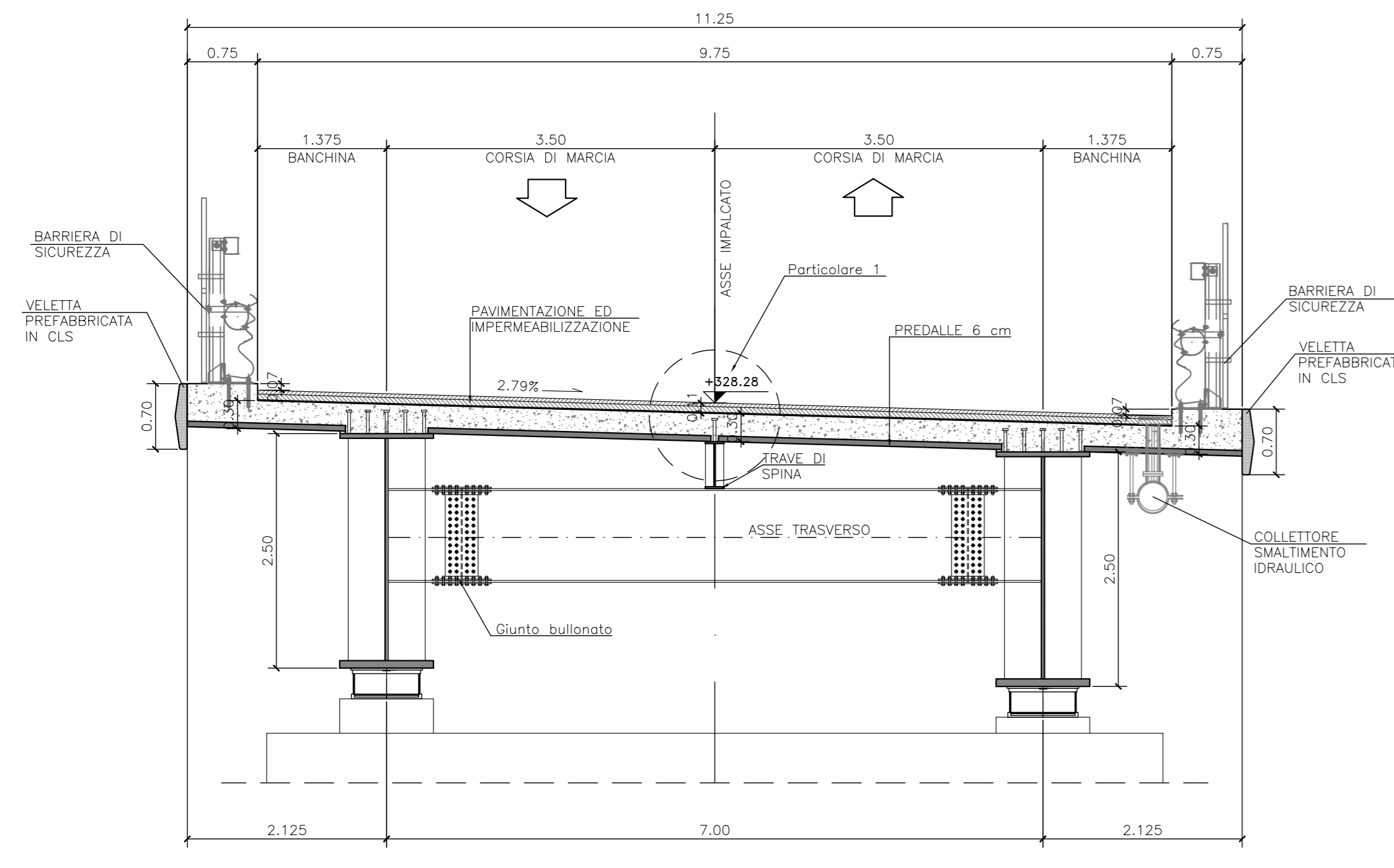
SEZIONE TRASVERSALE PILA 13
SCALA 1:50



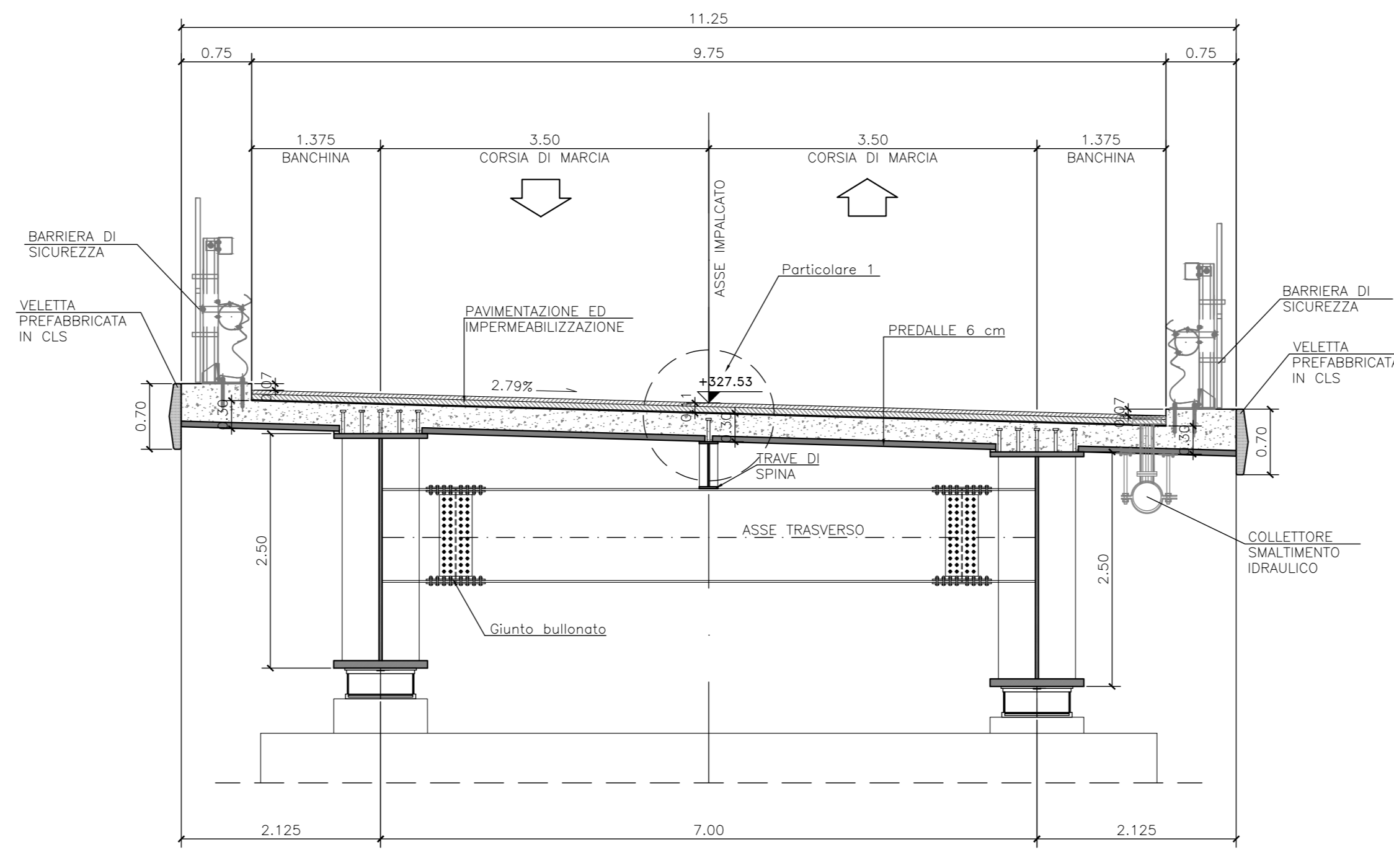
PARTICOLARE 1
SCALA 1:20



SEZIONE TRASVERSALE PILA 14
SCALA 1:50



SEZIONE TRASVERSALE PILA 15
SCALA 1:50



PER LE CARATTERISTICHE DEI MATERIALI SI RIMANDA ALL'ELABORATO: 10000000GENSC01

Sanas
GRUPPO FS ITALIANE

Direzione Tecnica

S.S 685 "DELLE TRE VALLI UMBRE"
TRATTO SPOLETO - ACQUASPARTA
1° stralcio: Madonna di Baiano-Firenzuola

PROGETTO ESECUTIVO COD. PG143

PROGETTAZIONE: ATI SINTAGMA - GDG - ICARIA

IL RESPONSABILE DELL'INTEGRAZIONE DELLE PRESTAZIONI SPECIALISTICHE:
Dot. Ing. Nando Granieri
Ordine degli Ingegneri della Prov. di Perugia n° 4351

IL GRUPPO DI PROGETTAZIONE:
MANDATARIO: SINTAGMA
MANDANTE: GEOTECHNICAL ICARIA
Processo di progettazione

IL PROGETTISTA:
Dot. Ing. Federico Duranti
Ordine degli Ingegneri della Prov. di Terni n° Terni #A844

IL GEOLOGO:
Dot. Geol. Giorgio Carquigiani
Ordine dei Geologi della Regione Umbra n°108

IL COORDINATORE PER LA SICUREZZA IN FASE DI PROGETTAZIONE:
Dot. Ing. Filippo Ferrabino
Ordine degli Ingegneri della Prov. di Perugia n° A3373

IL RESPONSABILE DEL PROGETTO:
Arch. Pianificazione Marco Colazza

IL RESPONSABILE DEL PROCEDIMENTO:
Dot. Ing. Alessandro Micheli

PROTOCOLLO DATA

08.VIADOTTI E PONTI
08.02 VIADOTTO MOLINO VECCHIO
Pianta impalcato e sezioni trasversali - Tav. 4/5

CODICE PROGETTO: DTPG143 E
NOME FILE: 70041025TRD0109
REVISIONE: B
SCALA: 1:200

REV.	DESCRIZIONE	DATA	REDATTO	VERIFICATO	APPROVATO
A	Rev. A seguito istr. ANAS	Set 2023	P.Manni	F.Duranti	N.Granieri
B	Emissione	Apr 2023	P.Manni	F.Duranti	N.Granieri