SV01 **asse O - triangolo visibilità intersezioni T**

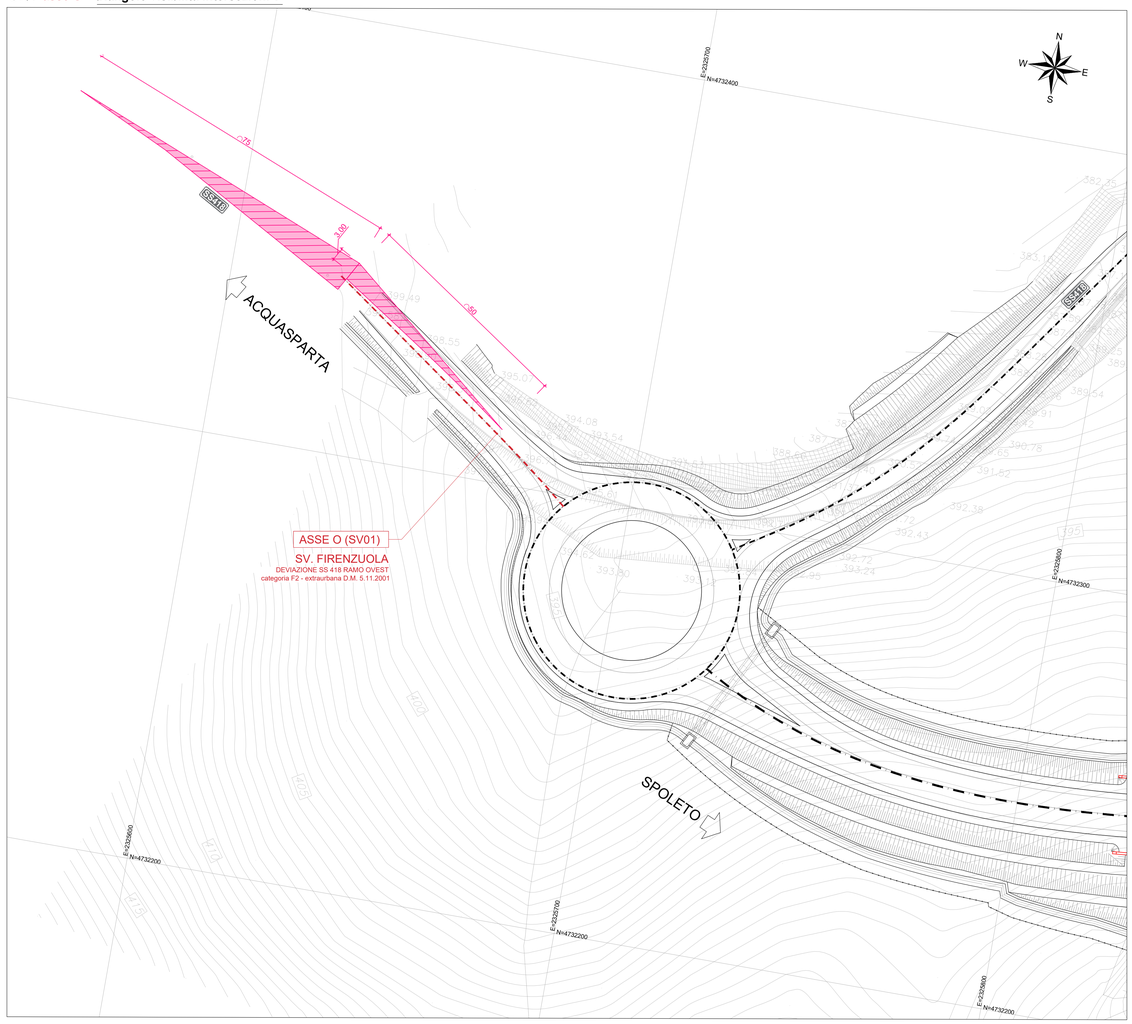

SV01 **asse O - CAMPI DI VISIBILITÀ IN ROTATORIA (asse R)**

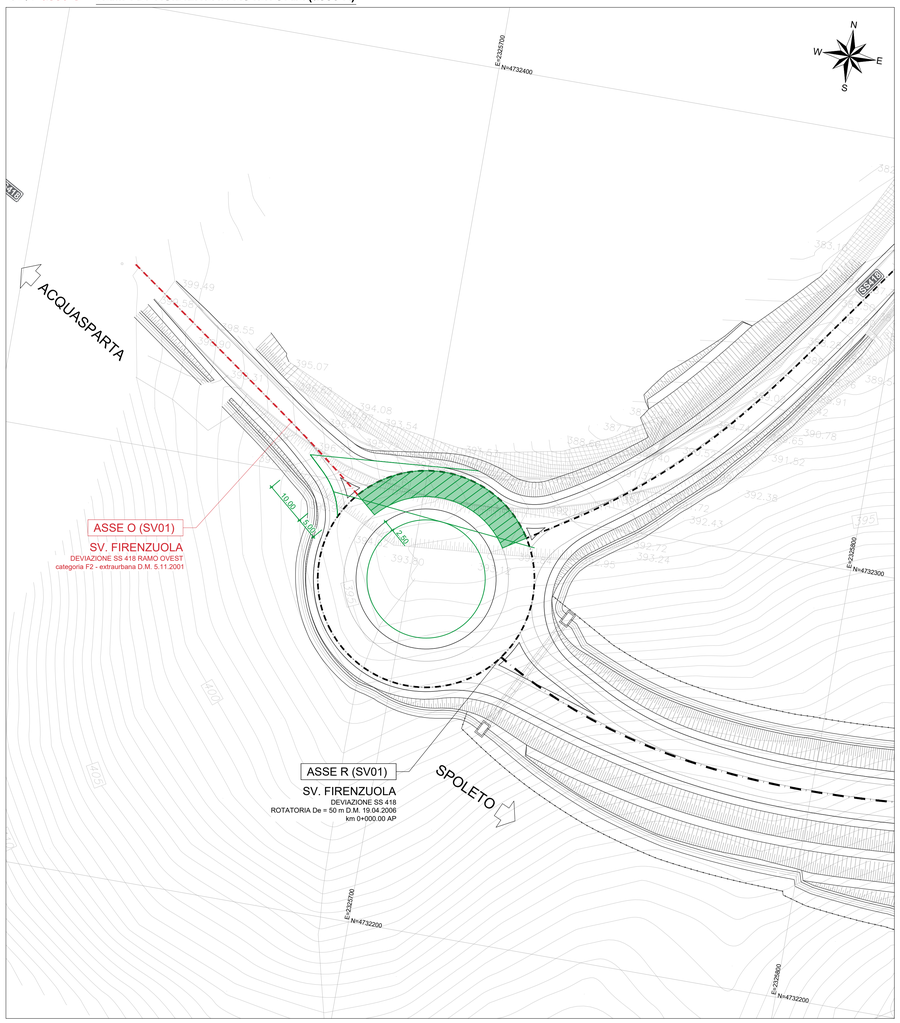

SV01 **asse N - CAMPI DI VISIBILITÀ IN ROTATORIA (asse R)**

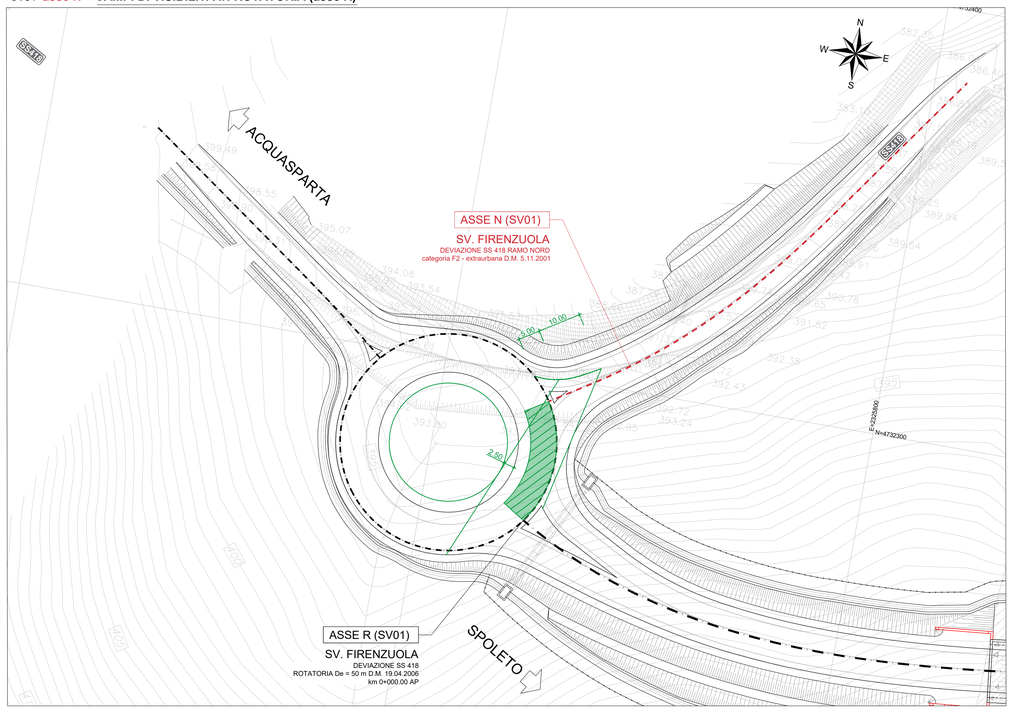

SV01 **asse AP - CAMPI DI VISIBILITÀ IN ROTATORIA (asse R)**

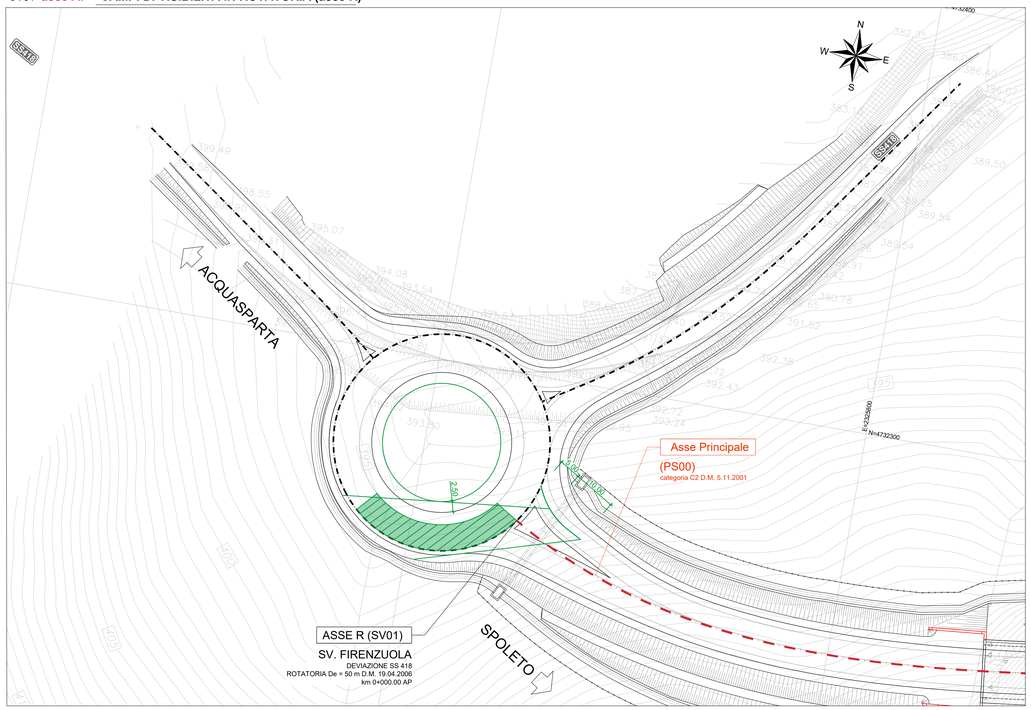

QUADRO D'UNIONE

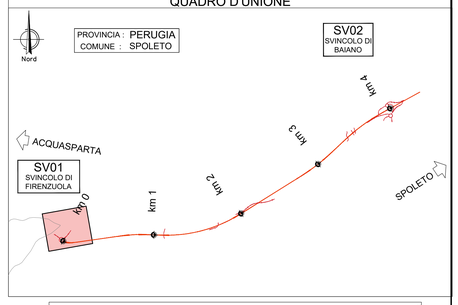

CAMPO DI VISIBILITÀ IN ROTATORIA Schema

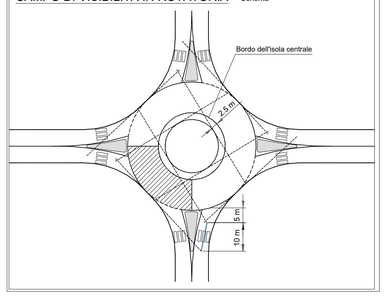

CAMPO DI VISIBILITÀ INTERSEZIONE A T Schema

ASSE PRINCIPALE (PS00)

categoria C2 - extraurbana D.M. 5.11.2001

SVINCOLO DI FIRENZUOLA
ASSE R (SV01)

DEVIAZIONE SS 418 ROTATORIA

Rotatoria convenzionale D_e = 50 m D.M. 19.04.2006

ASSE O (SV01)

DEVIAZIONE SS 418 RAMO OVEST

categoria F2 - extraurbana D.M. 5.11.2001

ASSE N (SV01)

DEVIAZIONE SS 418 RAMO NORD

categoria F2 - extraurbana D.M. 5.11.2001

anas
GRUPPO FS ITALIANE

Direzione Tecnica

S.S 685 "DELLE TRE VALLI UMBRE"

TRATTO SPOLETO - ACQUASPARTA

1° stralcio: Madonna di Baiano-Firenzuola

PROGETTO ESECUTIVO

COD. PG143

PROGETTAZIONE: ATI SINTAGMA - GDG - ICARIA

IL RESPONSABILE DELL'INTEGRAZIONE DELLE PRESTAZIONI SPECIALISTICHE:
Dott. Ing. Nando Granieri
Ordine degli Ingegneri della Prov. di Perugia n° A351

IL PROGETTISTA:
Dott. Ing. Federico Durastanti
Ordine degli Ingegneri della Prov. di Terni n°Terni n°A844

IL GEOLOGO:
Dott. Geol. Giorgio Cerquiglini
Ordine dei Geologi della Regione Umbria n°108

IL COORDINATORE PER LA SICUREZZA IN FASE DI PROGETTAZIONE:
Dott. Ing. Filippo Pambianco
Ordine degli Ingegneri della Prov. di Perugia n° A1373

Il Responsabile di Progetto
Arch. Pianificatore Marco Colazza

Il Responsabile del Procedimento
Dott. Ing.
Alessandro Micheli

IL GRUPPO DI PROGETTAZIONE:
MANDATARIA: sintagma
MANDANTI: GEOTECHNICAL DESIGN GROUP; ICARIA società di ingegneria

Dott.Ing. N.Granieri
Dott.Arch. N.Kamenicky
Dott.Ing. V.Truffini
Dott.Arch. A.Bracchini
Dott.Ing. F.Durastanti
Dott.Ing. E.Bartolocci
Dott.Geol. G.Cerquiglini
Dott.Geol. S.Margiacchi
Dott.Ing. L.Sisinna
Dott.Ing. E.Sellari
Dott.Ing. L.Dinelli
Dott.Ing. L.Nani
Dott.Ing. F.Pambianco
Dott. Agr. F.Berti Nulli
Dott. Ing. D.Carlaccini
Dott. Ing. S.Sacconi
Dott. Ing. C.Consorti
Dott. Ing. E.Loffredo
Dott. Ing. C.Chierichini
Dott. Ing. V.Rotisciani
Dott. Ing. F.Macchioni
Geom. C.Vacchini
Dott. Ing. V.Punzo
Dott. Ing. G.Pulli
Geom. C.Sugaroni

ORDINE DEGLI INGEGNERI DELLA PROVINCIA DI PERUGIA
Settore A
Dottore Ingegnere
NANDO GRANIERI
SETTORE CIVILE E AMBIENTALE
SETTORE INDUSTRIALE
SETTORE DELL'INFORMAZIONE

ORDINE degli INGEGNERI
della PROVINCIA di TERNI
Dott. Ing. FEDERICO DURASTANTI
iscritto all'albo professionale al n. A 844
Provincia di TERNI

PROTOCOLLO | DATA

06.SVINCOLI

06.01 SVINCOLO DI FIRENZUOLA

Verifiche intersezione - Campi di visibilità in rotatoria e triangoli di visibilità intersezioni T

CODICE PROGETTO			NOME FILE	REVISIONE	SCALA:
PROGETTO	LIV. PROG.	ANNO	V00SV01TRADG02B		
DTPG143	E	23	CODICE ELAB. V00SV01TRADG02	B	1:500

REV.	DESCRIZIONE	DATA	REDATTO	VERIFICATO	APPROVATO
B	Rev. A seguito istr. ANAS	Set 2023	M.De Tursi	F.Durastanti	N.Granieri
A	Emissione	Ago 2023	M.De Tursi	F.Durastanti	N.Granieri