

**S.S 685 "DELLE TRE VALLI UMBRE"**  
**TRATTO SPOLETO - ACQUASPARTA**  
**1° stralcio: Madonna di Baiano-Firenzuola**

**PROGETTO ESECUTIVO**

COD. **PG143**

**PROGETTAZIONE: ATI SINTAGMA - GDG - ICARIA**

**IL RESPONSABILE DELL'INTEGRAZIONE DELLE PRESTAZIONI SPECIALISTICHE:**

Dott. Ing. Nando Granieri  
Ordine degli Ingegneri della Prov. di Perugia n° A351

**IL PROGETTISTA:**

Dott. Ing. Federico Durastanti  
Ordine degli Ingegneri della Prov. di Terni n° Terni n°A844

**IL GEOLOGO:**

Dott. Geol. Giorgio Cerquiglini  
Ordine dei Geologi della Regione Umbria n°108

**IL COORDINATORE PER LA SICUREZZA IN FASE DI PROGETTAZIONE:**

Dott. Ing. Filippo Pambianco  
Ordine degli Ingegneri della Prov. di Perugia n° A1373

**Il Responsabile di Progetto**

Arch. Pianificatore Marco Colazza

**Il Responsabile del Procedimento**

Dott. Ing.  
Alessandro Micheli

PROTOCOLLO

DATA

**IL GRUPPO DI PROGETTAZIONE:**

**MANDATARIA:**

**MANDANTI:**



Dott.Ing. N.Granieri  
Dott.Arch. N.Kamenicky  
Dott.Ing. V.Truffini  
Dott.Arch. A.Bracchini  
Dott.Ing. F.Durastanti  
Dott.Ing. E.Bartolucci  
Dott.Geol. G.Cerquiglini  
Geom. S.Scopetta  
Dott.Ing. L.Sbrenna  
Dott.Ing. E.Sellari  
Dott.Ing. L.Dinelli  
Dott.Ing. L.Nani  
Dott.Ing. F.Pambianco  
Dott. Agr. F.Berti Nulli

Dott. Ing. D.Carlaccini  
Dott. Ing. S.Sacconi  
Dott. Ing. C.Consorti  
Dott. Ing. E.Loffredo  
Dott. Ing. C.Chierichini

Dott. Ing. V.Rotisciani  
Dott. Ing. F.Macchioni  
Geom. C.Vischini  
Dott. Ing. V.Piunno  
Dott. Ing. G.Pulli  
Geom. C.Sugaroni



**06.SVINCOLI**  
**06.01 SVINCOLO DI FIRENZUOLA**

**Book delle sezioni trasversali - Rotatoria (asse R)**

CODICE PROGETTO			NOME FILE	REVISIONE	SCALA:
PROGETTO	LIV. PROG.	ANNO	V00SV01TRASZ01B		
DTPG143	E	23	CODICE ELAB. V00SV01TRASZ01	B	1:200
B	Rev. A seguito istr. ANAS		Set 2023	M.De Tursi	F.Durastanti N.Granieri
A	Emissione		Ago 2023	M.De Tursi	F.Durastanti N.Granieri
REV.	DESCRIZIONE		DATA	REDATTO	VERIFICATO APPROVATO

SEZIONE R\_1  
 PROGRESSIVA 0.00

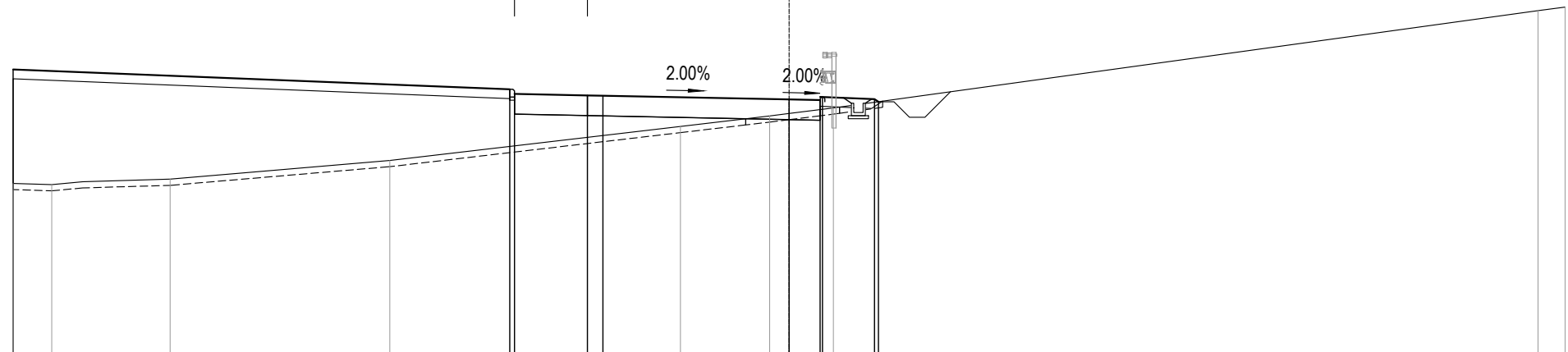
FD SCAVO FOSSO DX	m <sup>2</sup>	0.81
RI RIPORTO	m <sup>2</sup>	45.76
ST STERRO	m <sup>2</sup>	0.54
bo BONIFICA	m	24.23
pt COMP. PIANO POSA TRI	m	2.40
sc SCOTICO	m	28.01
u STRATO DI USURA	m	9.85
v VEGETALE	m	17.92

SISTEMAZIONE ISOLA CENTRALE

ANELLO PAVIMENTATO  
 E ZEBRATO

ASSE TRACCIAMENTO

388  
 200  
 200



PROGRESSIVE TERRENO	-25.00	-23.75	-19.94	-12.86	-3.50	-0.63	1.42	24.13	25.00	
PARZIALI TERRENO	1.25	3.81	7.08	9.36	2.87	2.05	22.71	0.87		
QUOTE TERRENO	393.53	393.49	393.67	394.27	395.37	395.71	395.96	399.10	399.21	
PROGRESSIVE PROGETTO	-25.00	-9.00	-8.85	-6.50	-6.00	0.00	1.00	1.08	2.75	2.88
PARZIALI PROGETTO	16.00	0.15	2.35	0.50	6.00	1.00	0.08	1.67	0.13	
QUOTE PROGETTO	397.20	396.56	396.41	396.37	396.36	396.24	396.22	396.31	396.25	396.16

# SEZIONE R\_2

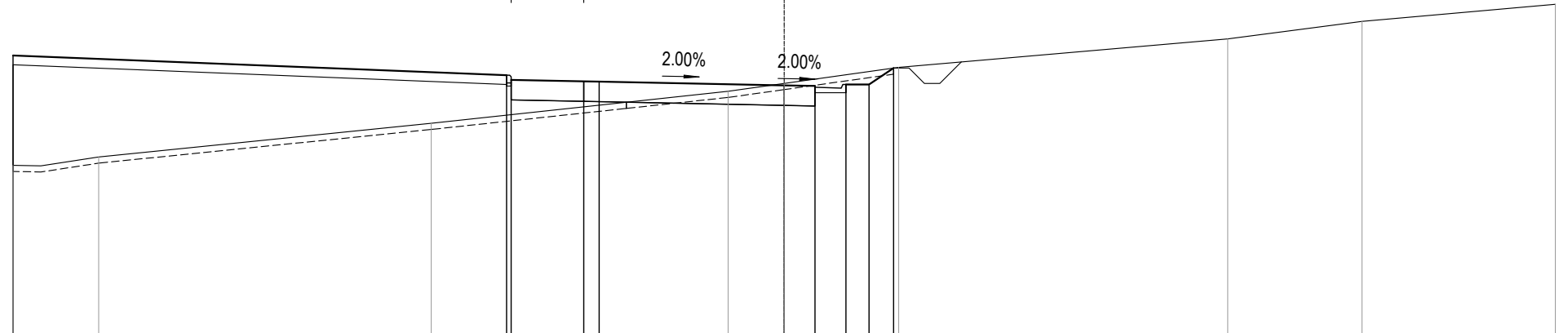
## PROGRESSIVA 20.00

FD SCAVO FOSSO DX	m <sup>2</sup>	0.70
RI RIPORTO	m <sup>2</sup>	35.44
ST STERRO	m <sup>2</sup>	3.48
bo BONIFICA	m	19.88
pt COMP. PIANO POSA TRI	m	6.12
sc SCOTICO	m	28.55
u STRATO DI USURA	m	9.85
v VEGETALE	m	17.72

SISTEMAZIONE ISOLA CENTRALE

ANELLO PAVIMENTATO  
E ZEBRATO

ASSE TRACCIAMENTO

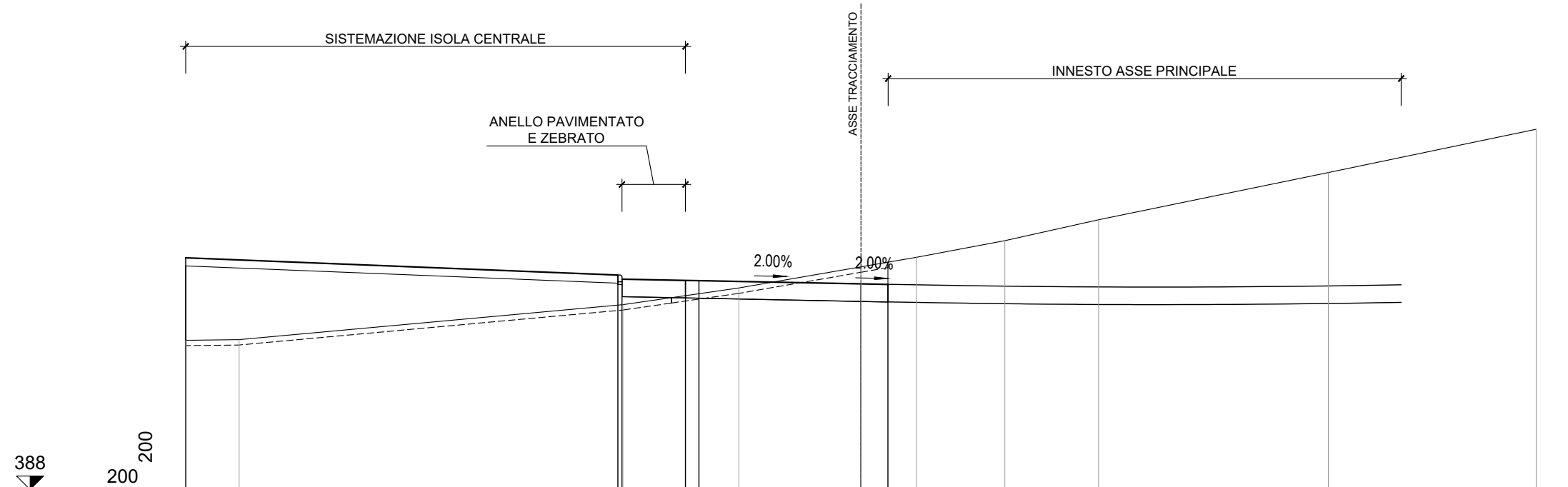


388  
200  
200

PROGRESSIVE TERRENO	-25.00	22.22	-11.44	-1.82	0.00	3.71	14.38	18.73	25.00	
PARZIALI TERRENO	2.78	10.78	9.62	1.82	3.71	10.67	4.35	6.27		
QUOTE TERRENO	-393.53	393.80	394.89	395.93	396.18	396.70	397.63	398.19	398.75	
PROGRESSIVE PROGETTO	-25.00		-9.00	-6.50	0.00	1.00	2.00	2.75	3.55	
PARZIALI PROGETTO		16.00	0.15	2.35	0.50	6.00	1.00	1.00	0.75	0.80
QUOTE PROGETTO	397.09	396.45	396.30	396.25	396.24	396.12	396.10	396.15	396.15	396.68

# SEZIONE R\_3 PROGRESSIVA 46.45

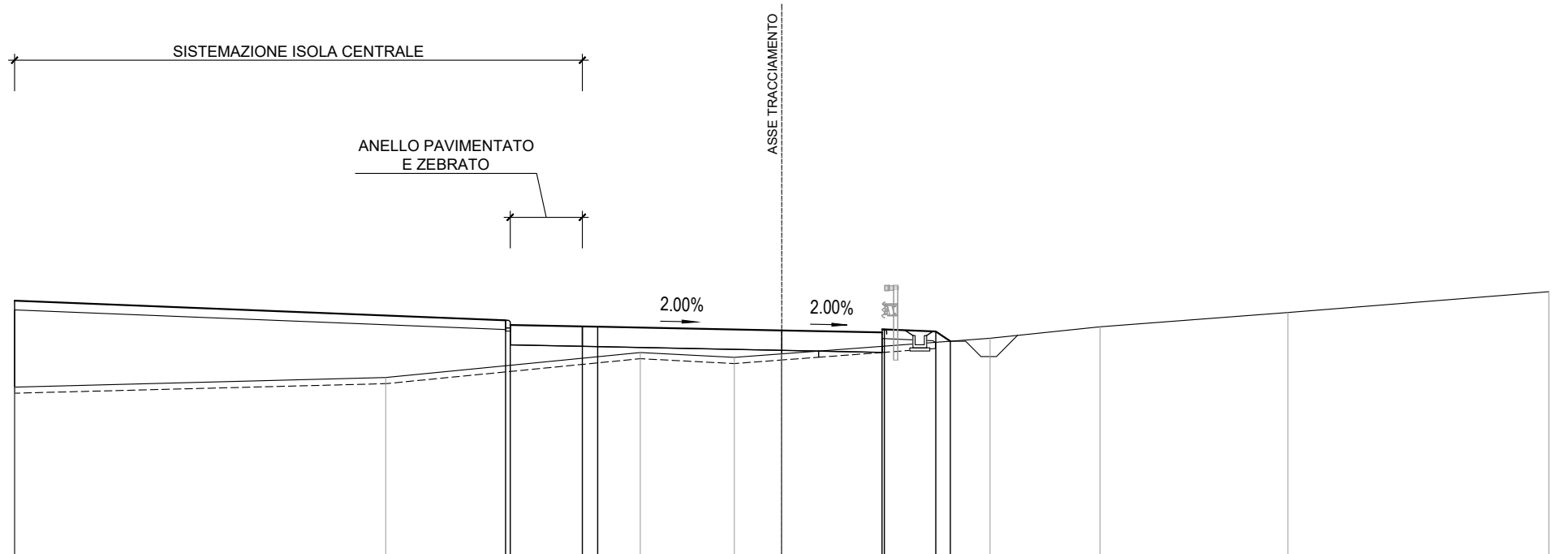
RI RIPORTO	m <sup>2</sup>	29.97
ST STERRO	m <sup>2</sup>	5.72
bo BONIFICA	m	17.98
pt COMP. PIANO POSA TRI	m	8.02
sc SCOTICO	m	26.00
u STRATO DI USURA	m	9.85
v VEGETALE	m	16.01



PROGRESSIVE TERRENO	-25.00	-23.03	-8.82	-4.52	0.00	2.05	5.33	8.80	17.30	25.00
PARZIALI TERRENO	1.97	14.21		4.30	4.52	2.05	3.28	3.47	8.50	7.70
QUOTE TERRENO	393.53	393.55	394.85	395.47	396.25	396.60	397.22	397.99	399.74	401.34
PROGRESSIVE PROGETTO	-25.00	-25.00	-9.00	-8.85	-6.50	-6.00	0.00	1.00		
PARZIALI PROGETTO		16.00		0.15	2.35	0.50	6.00	1.00		
QUOTE PROGETTO	393.53	396.58	395.94	395.79	395.75	395.74	395.62	395.60		

# SEZIONE R\_4 PROGRESSIVA 60.00

FD SCAVO FOSSO DX	m <sup>2</sup>	0.68
RI RIPORTO	m <sup>2</sup>	34.44
ST STERRO	m <sup>2</sup>	0.20
bo BONIFICA	m	27.94
pt COMP. PIANO POSA TRI	m	2.07
sc SCOTICO	m	30.01
u STRATO DI USURA	m	12.12
v VEGETALE	m	18.33



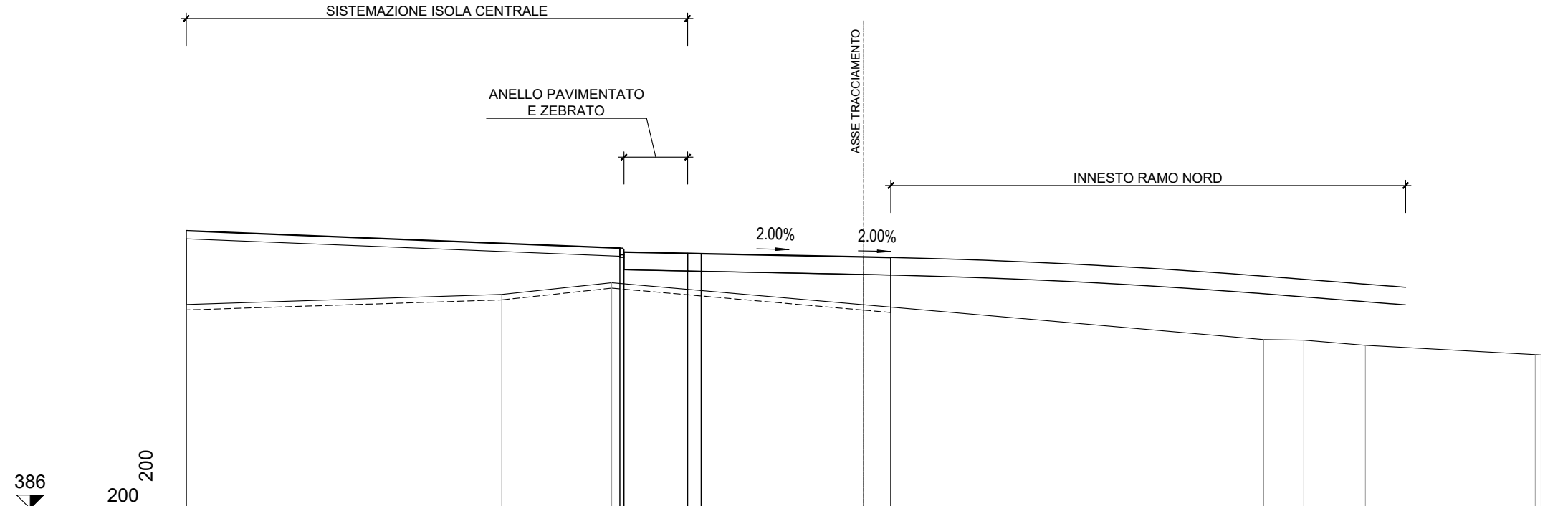
388  
200  
200

PROGRESSIVE TERRENO	-25.00	12.91	8.30	4.61	-1.55	0.00	6.79	10.37	16.50	25.00
PARZIALI TERRENO	12.09	8.30	3.06	1.55	6.79	3.58	6.13	8.50		
QUOTE TERRENO	-393.53	393.84	394.65	394.50	394.61	395.12	395.49	395.96	396.64	
PROGRESSIVE PROGETTO	-25.00	-9.00	-8.85	-6.50	-6.00	0.00	3.27	3.34	5.02	5.49
PARZIALI PROGETTO	16.00	0.15	2.35	0.50	6.00	3.27	0.07	1.68	0.47	
QUOTE PROGETTO	396.34	395.70	395.55	395.51	395.50	395.38	395.31	395.41	395.34	395.02

# SEZIONE R\_5

## PROGRESSIVA 76.27

RI RIPORTO	m²	37.41
bo BONIFICA	m	26.00
sc SCOTICO	m	26.00
u STRATO DI USURA	m	9.85
v VEGETALE	m	16.01




PROGRESSIVE TERRENO	-25.00	-13.36	-9.30	0.00	14.76	16.24	18.51	24.78	25.00
PARZIALI TERRENO	11.64	4.06	9.30	14.76	1.48	2.27	6.27	0.22	
QUOTE TERRENO	393.53	393.90	394.33	393.52	392.23	392.22	392.02	391.68	391.67
PROGRESSIVE PROGETTO	-25.00	-25.00	-9.00	0.00	1.00				
PARZIALI PROGETTO	16.00	0.15	2.35	0.50	6.00	1.00			
QUOTE PROGETTO	393.53	395.25	395.61	395.46	395.42	395.41	395.29	395.27	

# SEZIONE R\_6

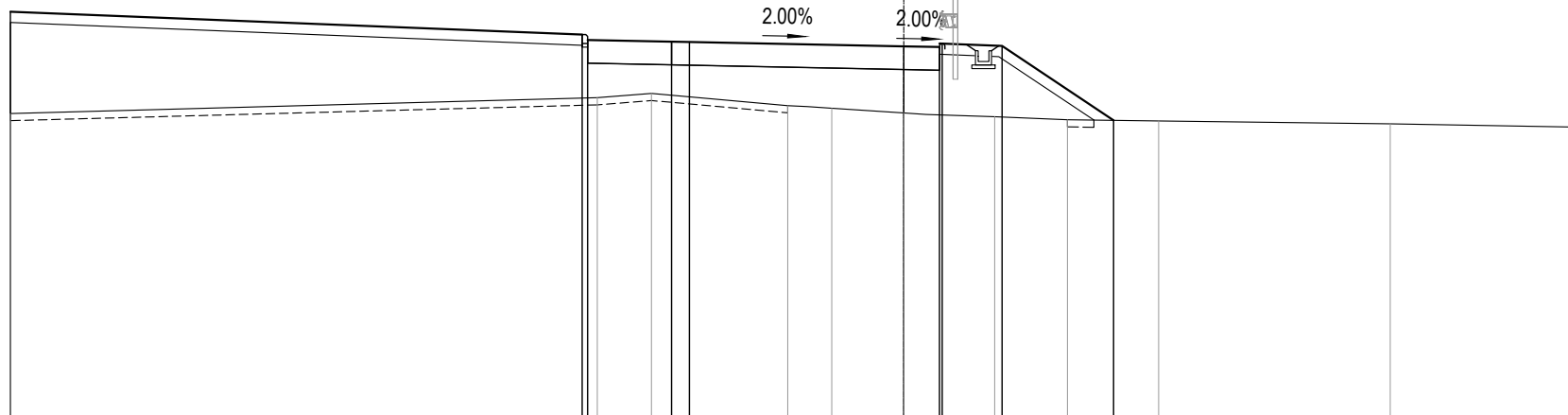
## PROGRESSIVA 90.00

RI RIPORTO m<sup>2</sup> 47.67  
 bo BONIFICA m 30.32  
 sc SCOTICO m 22.49  
 u STRATO DI USURA m 9.85  
 v VEGETALE m 21.51



ANELLO PAVIMENTATO E ZEBRATO

ASSE TRACCIAMENTO



385  
200  
200

PROGRESSIVE TERRENO	-25.00		8.58	7.06		-3.25	-2.02	0.00	2.54	4.58	7.13		13.61		18.67
PARZIALI TERRENO		16.42		1.52	3.81	1.23	2.02	2.54	2.04	2.55		6.48		5.06	
QUOTE TERRENO	-393.53		393.97	394.09		393.75	393.68	393.55	393.44	393.36	393.32		393.24		393.15
PROGRESSIVE PROGETTO	-25.00		-9.00	-8.85	-6.50	-6.00		0.00	1.00	1.07	2.75		5.87		
PARZIALI PROGETTO		16.00	0.15	2.35	0.50		6.00	1.00	0.07	1.68	3.12				
QUOTE PROGETTO	395.38		395.74	395.59	395.54	395.53		395.41	395.39	395.49	395.42		393.34		



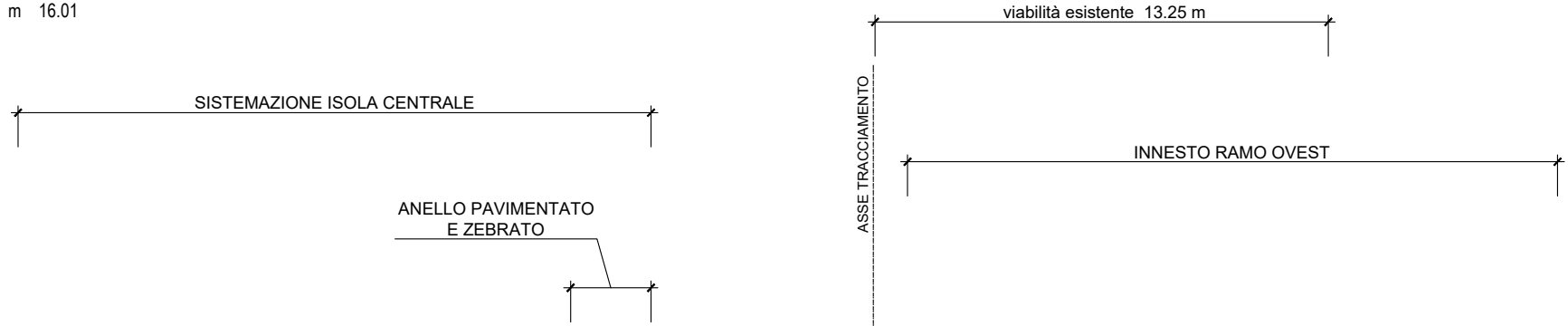




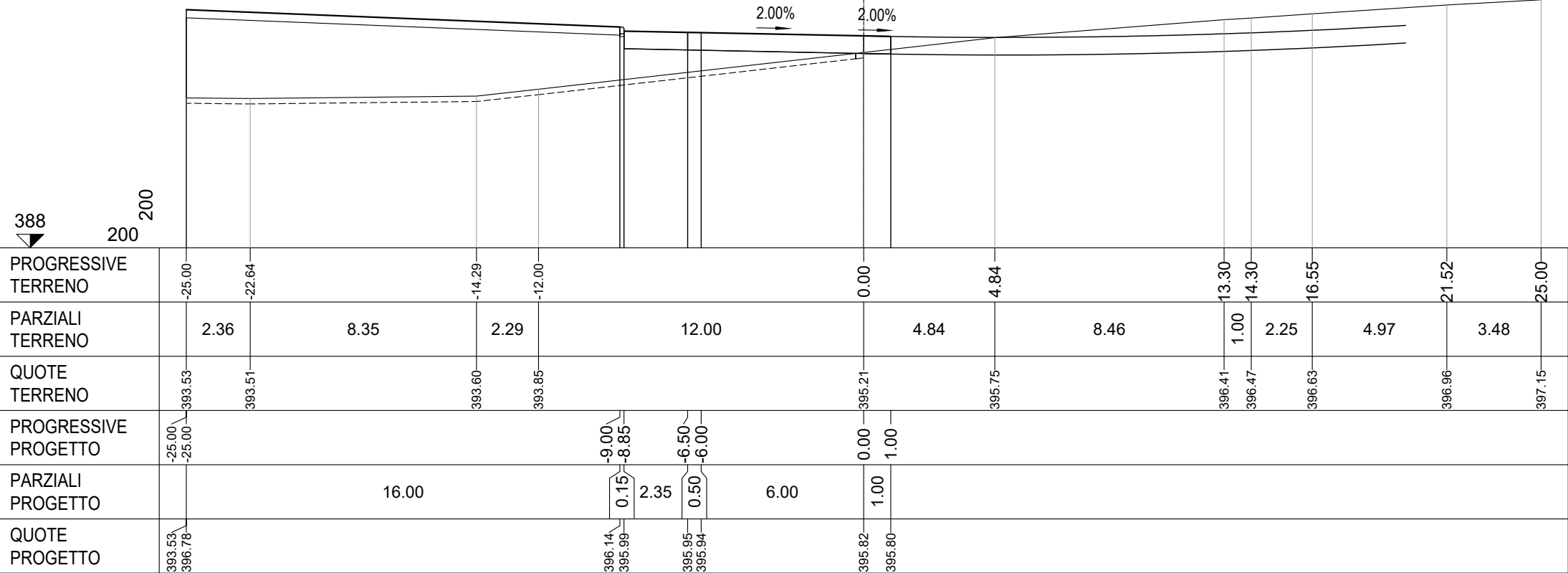
# SEZIONE R\_9

## PROGRESSIVA 122.93

RI RIPORTO	m <sup>2</sup>	45.11
ST STERRO	m <sup>2</sup>	0.11
bo BONIFICA	m	24.71
pt COMP. PIANO POSA TRI	m	1.29
sc SCOTICO	m	25.00
u STRATO DI USURA	m	9.85
v VEGETALE	m	16.01



388  
200  
200

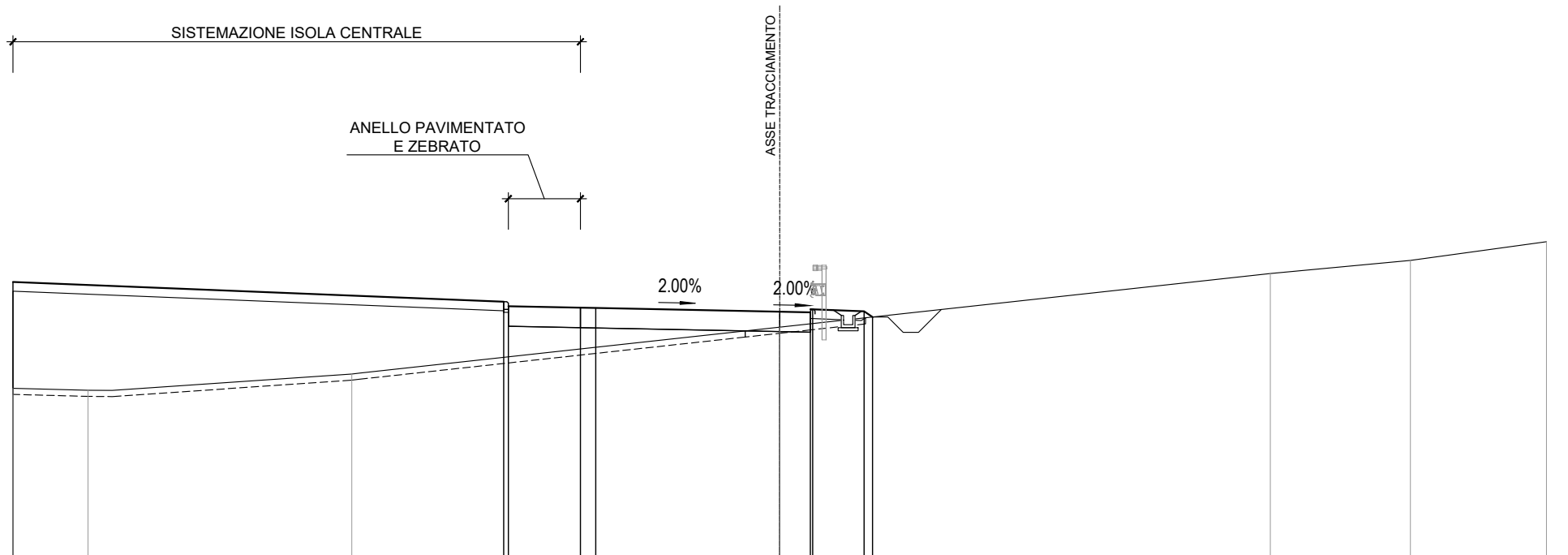


PROGRESSIVE TERRENO	-25.00	-22.64	-14.29	-12.00	0.00	4.84	13.30	14.30	16.55	21.52	25.00
PARZIALI TERRENO	2.36	8.35	2.29	12.00	4.84	8.46	1.00	2.25	4.97	3.48	
QUOTE TERRENO	393.53	393.51	393.60	393.85	395.21	395.75	396.41	396.47	396.63	396.96	397.15
PROGRESSIVE PROGETTO	-25.00	-25.00	-9.00	-8.85	-6.50	-6.00	0.00	1.00			
PARZIALI PROGETTO		16.00	0.15	2.35	0.50	6.00	1.00				
QUOTE PROGETTO	393.53	396.78	396.14	395.99	395.95	395.94	395.82	395.80			

# SEZIONE R\_10

## PROGRESSIVA 140.00

FD SCAVO FOSSO DX	m <sup>2</sup>	0.73
RI RIPORTO	m <sup>2</sup>	44.61
ST STERRO	m <sup>2</sup>	0.30
bo BONIFICA	m	25.03
pt COMP. PIANO POSA TRI	m	2.13
sc SCOTICO	m	27.80
u STRATO DI USURA	m	9.85
v VEGETALE	m	18.10



PROGRESSIVE TERRENO	-25.00	-22.55	-13.95	0.00	16.00	20.56	25.00			
PARZIALI TERRENO	2.45	8.60	13.95	16.00	4.56	4.44				
QUOTE TERRENO	393.53	393.46	393.99	395.52	397.27	397.70	398.31			
PROGRESSIVE PROGETTO	-25.00	-9.00	-8.85	-6.50	-6.00	0.00	1.00	1.08	2.75	3.03
PARZIALI PROGETTO		16.00	0.15	2.35	0.50	6.00	1.00	0.08	1.67	0.28
QUOTE PROGETTO	396.99	396.35	396.20	396.16	396.15	396.03	396.01	396.10	396.04	395.85

# SEZIONE R\_11

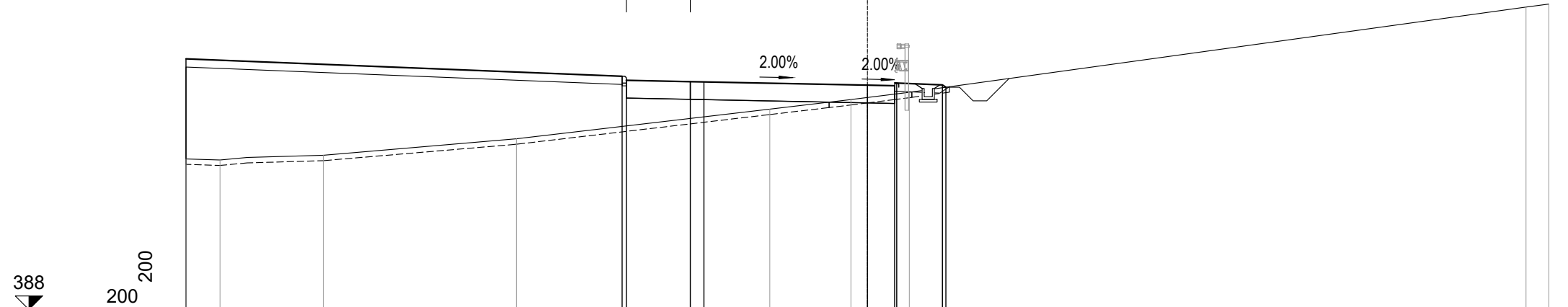
## PROGRESSIVA 157.03

FD SCAVO FOSSO DX	m <sup>2</sup>	0.81
RI RIPORTO	m <sup>2</sup>	45.78
ST STERRO	m <sup>2</sup>	0.53
bo BONIFICA	m	24.22
pt COMP. PIANO POSA TRI	m	2.41
sc SCOTICO	m	28.01
u STRATO DI USURA	m	9.85
v VEGETALE	m	17.92

SISTEMAZIONE ISOLA CENTRALE

ANELLO PAVIMENTATO  
E ZEBRATO

ASSE TRACCIAMENTO



388  
200  
200

PROGRESSIVE TERRENO	-25.00	-23.75	-19.97	-12.88	-3.58	-0.60	1.53	24.16	25.00	
PARZIALI TERRENO	1.25	3.78	7.09	9.30	2.98	2.13	22.63	0.84		
QUOTE TERRENO	393.53	393.49	393.66	394.27	395.36	395.71	395.98	399.10	399.21	
PROGRESSIVE PROGETTO	-25.00	-9.00	-8.85	-6.50	-6.00	0.00	1.00	1.07	2.75	2.88
PARZIALI PROGETTO		16.00	0.15	2.35	0.50	6.00	1.00	0.07	1.68	0.13
QUOTE PROGETTO	397.20	396.56	396.41	396.37	396.36	396.24	396.22	396.31	396.25	396.16