QUADRO D'UNIONE

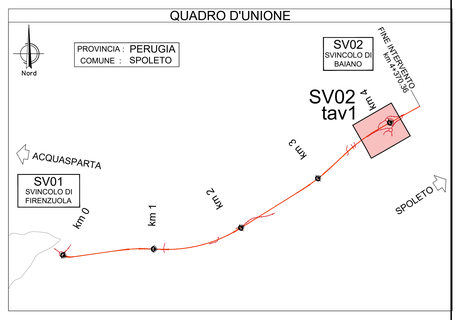

SVINCOLO DI BAIANO (lato Sud)

ASSE US (SV02)

USCITA LATO SUD DA SPOLETO

Rampa monodirezionale D.M. 19.04.2006

ASSE IN (SV02)

INCROCIO SUD ROTATORIA 1 (Ramo Collegamento tra la S.S. 685 esistente e la S.S. 481)

categoria F2 - extraurbana D.M. 5.11.2001

ASSE S (SV02)

RAMO SUD ROTATORIA 1 (Collegamento con via Lenin)

categoria F2 - extraurbana D.M. 5.11.2001

SVINCOLO DI BAIANO (lato Nord)

ASSE IA (SV02)

INGRESSO LATO NORD PER ACQUASPARTA

Rampa monodirezionale D.M. 19.04.2006

corsia 4.00 m
banchina 1.00 m
Bitumato 5.00 m

ASSE US (SV02)

SV. BAIANO
USCITA SUD DA CORSIA DIREZIONE SPOLETO
Rampa monodirezionale
D.M. 19.04.2006

Scala X 1:1000

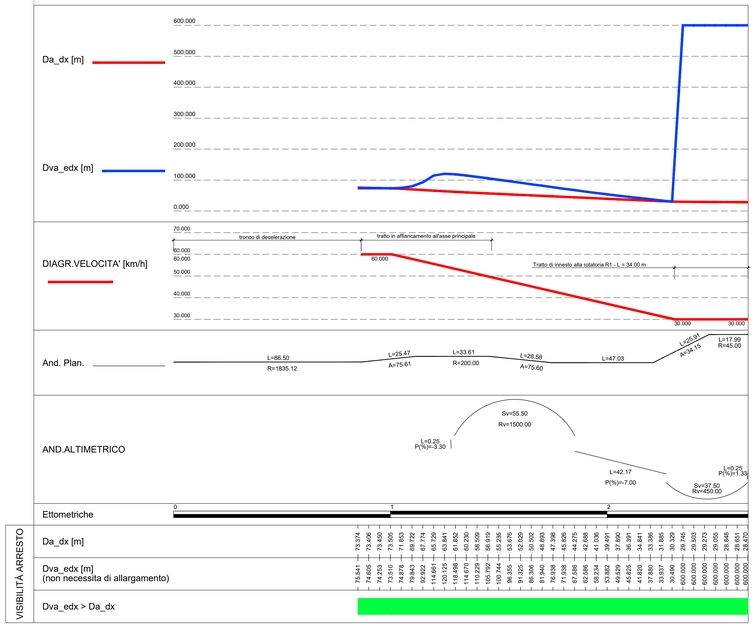

ASSE IN (SV02)

SV. BAIANO
INCROCIO ROTATORIA 1
categoria F2 - extraurbana
D.M. 5.11.2001

COLLEGAMENTO TRA SS418 E ROTATORIA 1

Scala X 1:1000

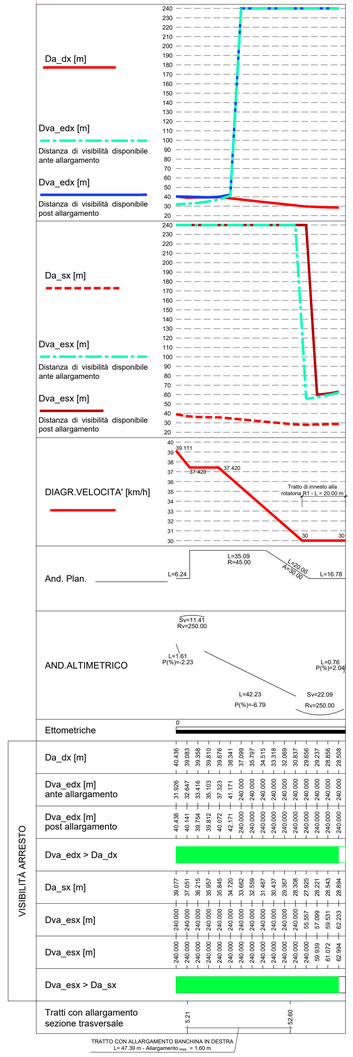

ASSE S (SV02)

SV. BAIANO
RAMO SUD ROTATORIA 1
categoria F2 - extraurbana
D.M. 5.11.2001

collegamento rotatoria R1 con via Lenin

Scala X 1:1000

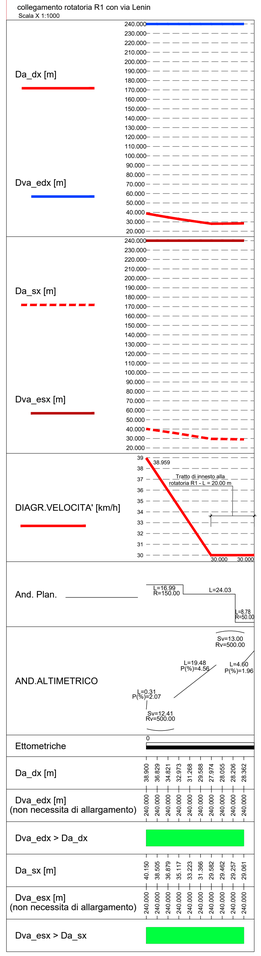

ASSE IA (SV02)

SV. BAIANO
INGRESSO NORD - CORSIA PER ACQUASPARTA
Rampa monodirezionale
D.M. 19.04.2006

Scala X 1:1000

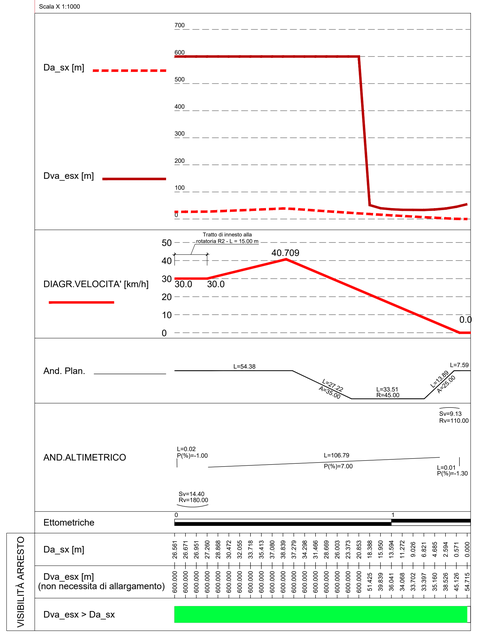

NOTA
I diagrammi sono relativi alla verifica di visibilità finale in seguito ad eventuali ampliamenti di sezione trasversale.
Il calcolo delle visuali libere è stato effettuato, a favore di sicurezza, ponendo in continuo l'ostacolo (ad esempio barriera di sicurezza) in sx e dx a filo pavimentazione.

anas
GRUPPO FS ITALIANE

Direzione Tecnica

S.S 685 "DELLE TRE VALLI UMBRE"

TRATTO SPOLETO - ACQUASPARTA
1° stralcio: Madonna di Baiano-Firenzuola

PROGETTO ESECUTIVO

COD. PG143

PROGETTAZIONE: ATI SINTAGMA - GDG - ICARIA

IL RESPONSABILE DELL'INTEGRAZIONE DELLE PRESTAZIONI SPECIALISTICHE:
Dott. Ing. Nando Granieri
Ordine degli Ingegneri della Prov. di Perugia n° A351

IL PROGETTISTA:
Dott. Ing. Federico Durastanti
Ordine degli Ingegneri della Prov. di Terni n°Terni n°A844

IL GEOLOGO:
Dott. Geol. Giorgio Cerquiglini
Ordine dei Geologi della Regione Umbria n°108

IL COORDINATORE PER LA SICUREZZA IN FASE DI PROGETTAZIONE:
Dott. Ing. Filippo Pambianco
Ordine degli Ingegneri della Prov. di Perugia n° A1373

Il Responsabile di Progetto
Arch. Pianificatore Marco Colazza

Il Responsabile del Procedimento
Dott. Ing.
Alessandro Micheli

IL GRUPPO DI PROGETTAZIONE:
MANDATARIA: sintagma
MANDANTI: GEOTECHNICAL DESIGN GROUP; ICARIA società di ingegneria

Dott.Ing. N.Granieri
Dott.Arch. N.Kamenicky
Dott.Ing. V.Truffini
Dott.Ing. A.Cherubini
Dott.Ing. F.Durastanti
Dott.Ing. E.Bartolucci
Dott.Geol. G.Cerquiglini
Geom. S.Scopetta
Dott.Ing. V.Fiorenzuola
Dott.Ing. E.Sellari
Dott.Ing. L.Dinelli
Dott.Ing. L.Nani
Dott.Ing. F.Pambianco
Dott. Agr. F.Berti Nulli

Dott. Ing. C.Carlaccini
Dott. Ing. S.Sacconi
Dott. Ing. C.Consorti
Dott. Ing. R.Loffredo
Dott. Ing. C.Chierichini

Dott. Ing. V.Rotisciani
Dott. Ing. F.Macchioni
Geom. C.Vacchini
Dott. Ing. M.Valeri
Dott. Ing. G.Puliti
Geom. C.Sugaroni

ORDINE DELLA PROVINCIA DI PERUGIA
DOTTORE INGEGNERE
NANDO GRANIERI
SETTORE CIVILE E AMBIENTALE
SETTORE INDUSTRIALE
SETTORE DELL'INFORMAZIONE
A 351

ORDINE degli INGEGNERI
INGEGNERE
FEDERICO DURASTANTI
Sez. A
A 844
Provincia di TERNI

06.SVINCOLI
06.02 SVINCOLO DI BAIANO

Diagrammi di velocitá e di visuale libera assi: US; IN; S e IA - Tav. 1/2

CODICE PROGETTO			NOME FILE	REVISIONE	SCALA:
PROGETTO	LIV. PROG.	ANNO	*V00SV02TRAD001B*		
DTPG143	E	23	CODICE ELAB. V00SV02TRAD001	B	1:1.000

REV.	DESCRIZIONE	DATA	REDATTO	VERIFICATO	APPROVATO
B	Rev. A seguito istr. ANAS	*Set 2023*	*M.De Tursi*	*F.Durastanti*	*N.Granieri*
A	Emissione	*Ago 2023*	*M.De Tursi*	*F.Durastanti*	*N.Granieri*

PROTOCOLLO | DATA