

**S.S 685 "DELLE TRE VALLI UMBRE"
TRATTO SPOLETO - ACQUASPARTA
1° stralcio: Madonna di Baiano-Firenzuola**

PROGETTO ESECUTIVO

COD. **PG143**

PROGETTAZIONE: ATI SINTAGMA - GDG - ICARIA

IL RESPONSABILE DELL'INTEGRAZIONE DELLE PRESTAZIONI SPECIALISTICHE:

Dott. Ing. Nando Granieri
Ordine degli Ingegneri della Prov. di Perugia n° A351

IL PROGETTISTA:

Dott. Ing. Federico Durastanti
Ordine degli Ingegneri della Prov. di Terni n° Terni n°A844

IL GEOLOGO:

Dott. Geol. Giorgio Cerquiglini
Ordine dei Geologi della Regione Umbria n°108

IL COORDINATORE PER LA SICUREZZA IN FASE DI PROGETTAZIONE:

Dott. Ing. Filippo Pambianco
Ordine degli Ingegneri della Prov. di Perugia n° A1373

Il Responsabile di Progetto

Arch. Pianificatore Marco Colazza

Il Responsabile del Procedimento

Dott. Ing.
Alessandro Micheli

PROTOCOLLO

DATA

IL GRUPPO DI PROGETTAZIONE:

MANDATARIA:

MANDANTI:



Dott.Ing. N.Granieri
Dott.Arch. N.Kamenicky
Dott.Ing. V.Truffini
Dott.Arch. A.Bracchini
Dott.Ing. F.Durastanti
Dott.Ing. E.Bartolucci
Dott.Geol. G.Cerquiglini
Geom. S.Scopetta
Dott.Ing. L.Sbrenna
Dott.Ing. E.Sellari
Dott.Ing. L.Dinelli
Dott.Ing. L.Nani
Dott.Ing. F.Pambianco
Dott. Agr. F.Berti Nulli

Dott. Ing. D.Carlaccini
Dott. Ing. S.Sacconi
Dott. Ing. C.Consorti
Dott. Ing. E.Loffredo
Dott. Ing. C.Chierichini

Dott. Ing. V.Rotisciani
Dott. Ing. F.Macchioni
Geom. C.Vischini
Dott. Ing. V.Piunno
Dott. Ing. G.Pulli
Geom. C.Sugaroni



**06.SVINCOLI
06.02 SVINCOLO DI BAIANO**

Book delle sezioni trasversali - Ingresso lato Sud per Spoleto (asse IS)

CODICE PROGETTO			NOME FILE	REVISIONE	SCALA:
PROGETTO	LIV. PROG.	ANNO	V00SV02TRASZ01B		
DTPG143	E	23	CODICE ELAB. V00SV02TRASZ01	B	1:200
B	Rev. A seguito istr. ANAS		Set 2023	M.De Tursi	F.Durastanti N.Granieri
A	Emissione		Ago 2023	M.De Tursi	F.Durastanti N.Granieri
REV.	DESCRIZIONE		DATA	REDATTO	VERIFICATO APPROVATO

FD SCAVO FOSSO DX m² 0.50
 ST STERRO m² 5.14
 pt COMP. PIANO POSA TRI m 6.08
 sc SCOTICO m 3.72
 u STRATO DI USURA m 6.08
 v VEGETALE m 2.00

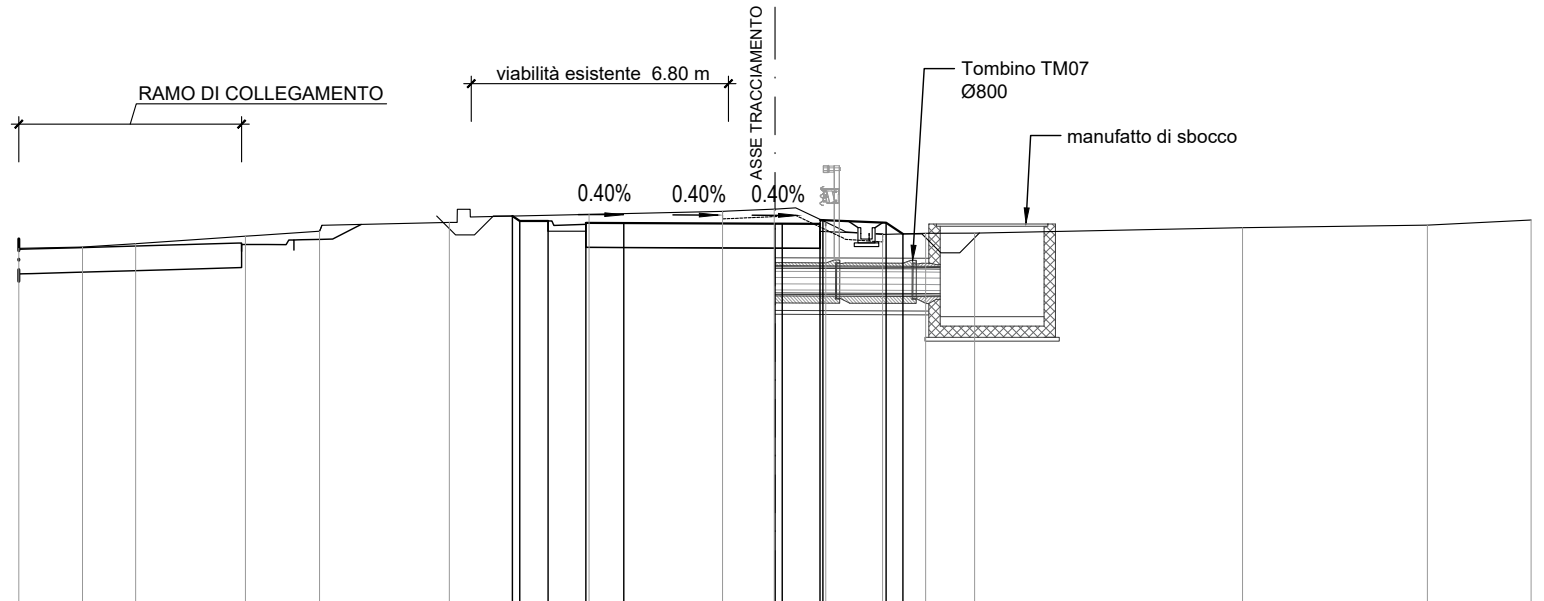


SEZIONE IS 1
PROG. 39.78



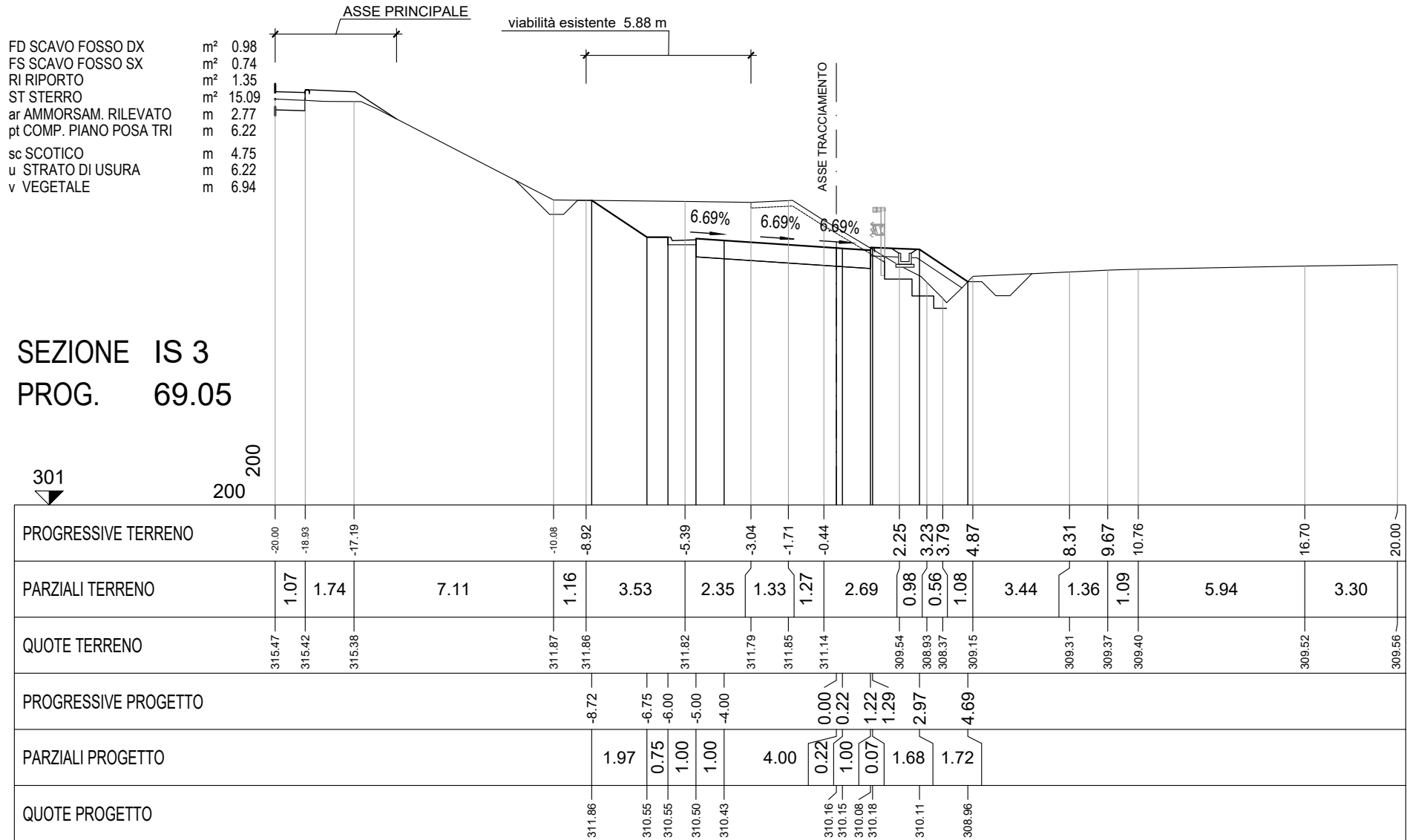
PROGRESSIVE TERRENO	20.00	-18.19	-17.59	-17.58	-15.56	-13.49	-10.68	-2.36	-0.95	0.11	1.23	4.78	7.63	16.16	20.00
PARZIALI TERRENO	1.81	0.60	0.01	2.02	2.07	2.81	8.32	1.41	1.06	1.12	3.55	2.85	8.53	3.84	
QUOTE TERRENO	312.42	311.50	310.25	309.50	309.57	309.74	309.97	310.29	310.34	310.42	310.53	310.17	310.18	310.52	310.69
PROGRESSIVE PROGETTO		-5.00	-4.00						0.08	0.08	1.08	1.16	2.83	3.04	
PARZIALI PROGETTO		1.00	4.00						0.08	1.00	0.08	1.67	0.21		
QUOTE PROGETTO		310.10	310.13						310.25	310.28	310.37	310.31	310.17		

- FD SCAVO FOSSO DX m² 0.53
- FS SCAVO FOSSO SX m² 0.49
- ST STERRO m² 6.58
- pt COMP. PIANO POSA TRI m 6.19
- sc SCOTICO m 4.24
- u STRATO DI USURA m 6.19
- v VEGETALE m 3.28

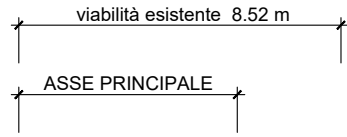


SEZIONE IS 2
PROG. 49.84

PROGRESSIVE TERRENO	20.00	-18.32	-16.91	-14.01	-12.04	-8.61	-4.92	-1.39	-0.02	1.34	2.85	3.99	5.28	12.37	17.25	20.00
PARZIALI TERRENO	1.68	1.41	2.90	1.97	3.43	3.69	3.53	1.37	1.36	1.51	1.14	1.29	7.09	4.88	2.75	
QUOTE TERRENO	309.37	309.40	309.49	309.69	309.82	310.06	310.27	310.35	310.41	310.06	309.74	309.77	309.77	309.92	309.98	310.12
PROGRESSIVE PROGETTO						-6.95	-6.75	-6.00	-5.00	-4.00	0.00	0.19	1.19	1.27	2.94	3.39
PARZIALI PROGETTO						0.20	0.75	1.00	1.00	4.00	0.19	1.00	0.08	1.67	0.45	
QUOTE PROGETTO						310.22	310.09	310.09	310.04	310.04	310.02	310.02	310.12	310.05	309.75	



- FD SCAVO FOSSO DX m² 0.47
- FS SCAVO FOSSO SX m² 0.57
- RI RIPORTO m² 20.91
- ST STERRO m² 1.19
- ar AMMORSAM. RILEVATO m 5.71
- bo BONIFICA m 7.23
- pt COMP. PIANO POSA TRI m 0.33
- sc SCOTICO m 11.81
- u STRATO DI USURA m 6.06
- v VEGETALE m 12.74



ASSE TRACCIAMENTO

2.50% 2.50% 2.50%

SEZIONE IS 5
PROG. 104.26



PROGRESSIVE TERRENO	20.00	-18.17	-17.09	-14.48	-13.11	-11.48	-10.43	-7.59	-5.10	-3.99	-0.74	0.00	1.22	4.33	18.90	20.00	
PARZIALI TERRENO	1.83	1.08	2.61	1.37	1.63	1.05	2.84	2.49	1.11	3.25	0.74	1.22	3.11	14.57	1.10		
QUOTE TERRENO	314.83	314.76	314.75	314.71	314.66	314.58	314.54	312.97	311.60	310.99	309.02	308.37	309.02	309.01	308.74	308.75	
PROGRESSIVE PROGETTO						-10.49		-6.78	-6.03	-5.03	-4.03	0.00	0.03	1.03	1.10	2.78	7.59
PARZIALI PROGETTO						3.71		0.75	1.00	1.00	4.03	0.03	1.00	0.07	1.68	4.81	
QUOTE PROGETTO						314.55		312.07	312.07	312.02	312.05	312.15	312.15	312.12	312.22	312.15	308.95

FD SCAVO FOSSO DX	m ²	0.48
RI RIPORTO	m ²	26.63
ST STERRO	m ²	1.80
ar AMMORSAM. RILEVATO	m	13.31
bo BONIFICA	m	3.48
pt COMP. PIANO POSA TRI	m	3.21
sc SCOTICO	m	6.44
u STRATO DI USURA	m	8.62
v VEGETALE	m	13.58

SEZIONE IS 7
PROG. 146.57

