

**S.S 685 "DELLE TRE VALLI UMBRE"**  
**TRATTO SPOLETO - ACQUASPARTA**  
**1° stralcio: Madonna di Baiano-Firenzuola**

**PROGETTO ESECUTIVO**

COD. **PG143**

**PROGETTAZIONE: ATI SINTAGMA - GDG - ICARIA**

**IL RESPONSABILE DELL'INTEGRAZIONE DELLE PRESTAZIONI SPECIALISTICHE:**

Dott. Ing. Nando Granieri  
 Ordine degli Ingegneri della Prov. di Perugia n° A351

**IL PROGETTISTA:**

Dott. Ing. Federico Durastanti  
 Ordine degli Ingegneri della Prov. di Terni n° Terni n°A844

**IL GEOLOGO:**

Dott. Geol. Giorgio Cerquiglini  
 Ordine dei Geologi della Regione Umbria n°108

**IL COORDINATORE PER LA SICUREZZA IN FASE DI PROGETTAZIONE:**

Dott. Ing. Filippo Pambianco  
 Ordine degli Ingegneri della Prov. di Perugia n° A1373

**Il Responsabile di Progetto**

Arch. Pianificatore Marco Colazza

**Il Responsabile del Procedimento**

Dott. Ing.  
 Alessandro Micheli

**PROTOCOLLO**

**DATA**

**IL GRUPPO DI PROGETTAZIONE:**

**MANDATARIA:**

**MANDANTI:**







Dott.Ing. N.Granieri  
 Dott.Arch. N.Kamenicky  
 Dott.Ing. V.Truffini  
 Dott.Arch. A.Bracchini  
 Dott.Ing. F.Durastanti  
 Dott.Ing. E.Bartolucci  
 Dott.Geol. G.Cerquiglini  
 Geom. S.Scopetta  
 Dott.Ing. L.Sbrenna  
 Dott.Ing. E.Sellari  
 Dott.Ing. L.Dinelli  
 Dott.Ing. L.Nani  
 Dott.Ing. F.Pambianco  
 Dott. Agr. F.Berti Nulli

Dott. Ing. D.Carlaccini  
 Dott. Ing. S.Sacconi  
 Dott. Ing. C.Consorti  
 Dott. Ing. E.Loffredo  
 Dott. Ing. C.Chierichini

Dott. Ing. V.Rotisciani  
 Dott. Ing. F.Macchioni  
 Geom. C.Vischini  
 Dott. Ing. V.Piunno  
 Dott. Ing. G.Pulli  
 Geom. C.Sugaroni




**06.SVINCOLI**  
**06.02 SVINCOLO DI BAIANO**

**Book delle sezioni trasversali - Ingresso lato Nord per Acquasparta (asse IA)**

CODICE PROGETTO			NOME FILE	REVISIONE	SCALA:
PROGETTO	LIV. PROG.	ANNO	V00SV02TRASZ07B		
DTPG143	E	23	CODICE ELAB. V00SV02TRASZ07	B	1:200
B	Rev. A seguito istr. ANAS		Set 2023	M.De Tursi	F.Durastanti N.Granieri
A	Emissione		Ago 2023	M.De Tursi	F.Durastanti N.Granieri
REV.	DESCRIZIONE		DATA	REDATTO	VERIFICATO APPROVATO

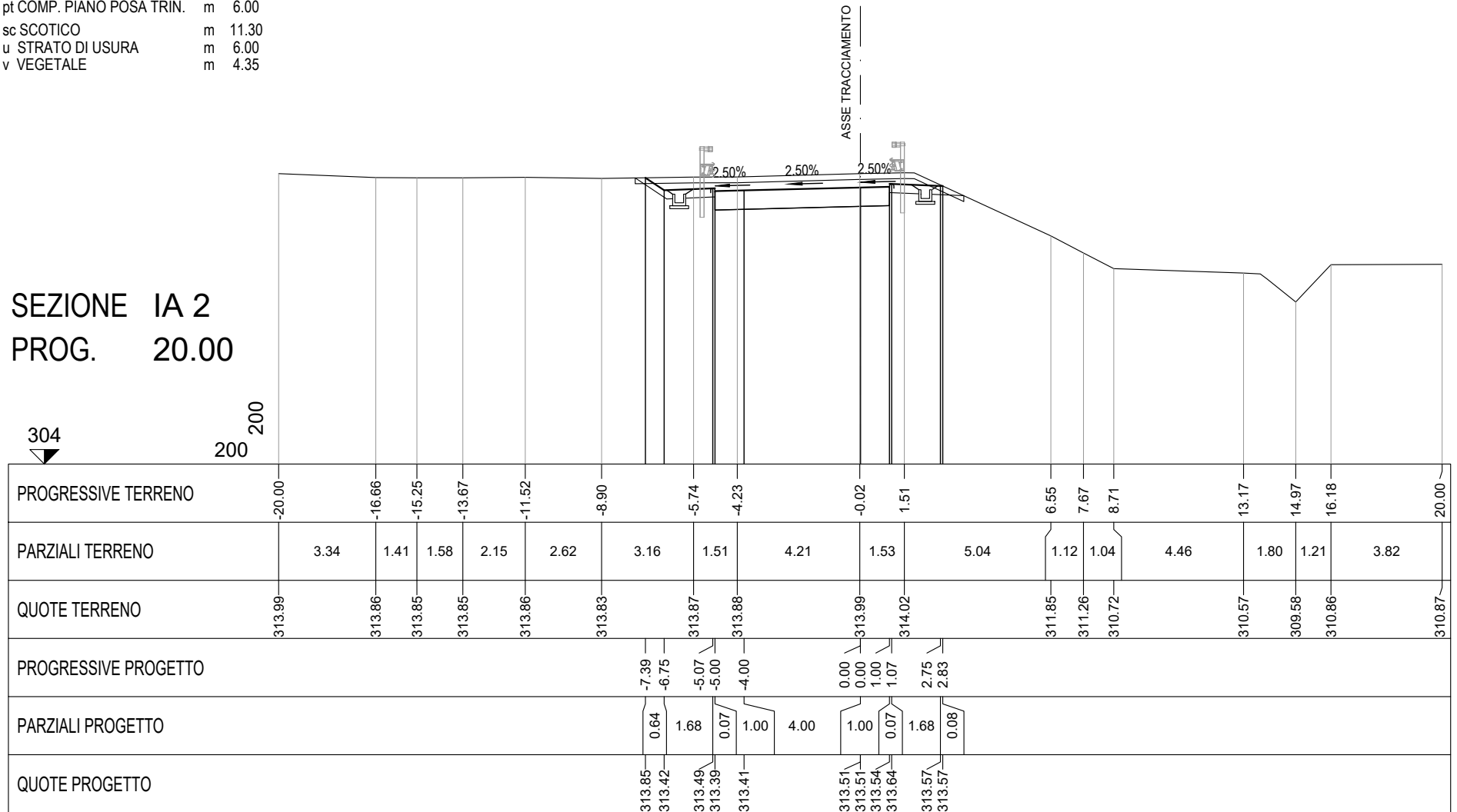
S STERRO	m <sup>2</sup>	2.006
R RIPORTO	m <sup>2</sup>	4.739
bo BONIFICA	m	6.52
pt COMP. PIANO POSA TRIN.	m	3.42
sc SCOTICO	m	13.02
u STRATO DI USURA	m	8.25
v VEGETALE	m	5.29

SEZIONE IA 1  
PROG. 1.08



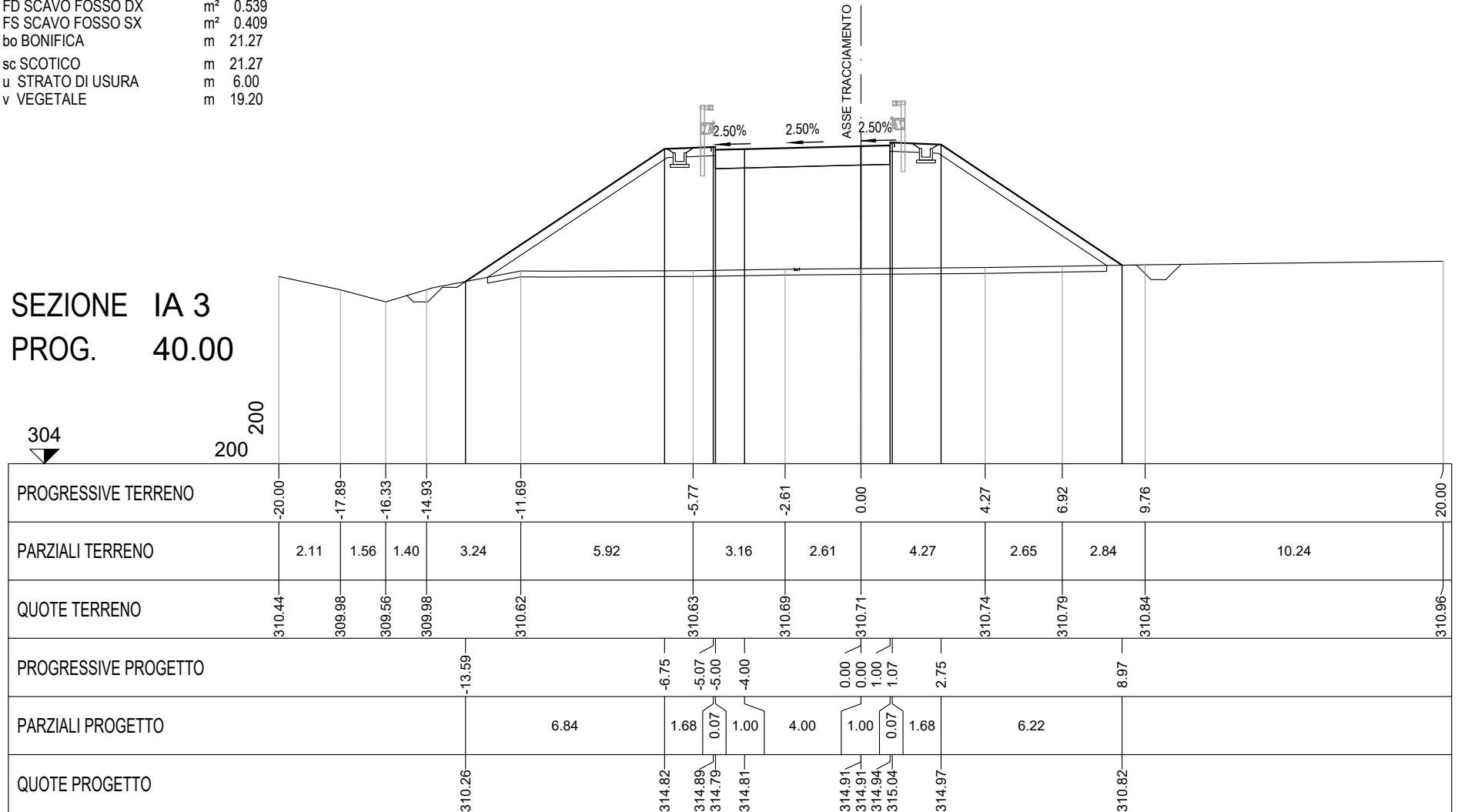
S STERRO m<sup>2</sup> 9.539  
 pt COMP. PIANO POSA TRIN. m 6.00  
 sc SCOTICO m 11.30  
 u STRATO DI USURA m 6.00  
 v VEGETALE m 4.35

SEZIONE IA 2  
 PROG. 20.00



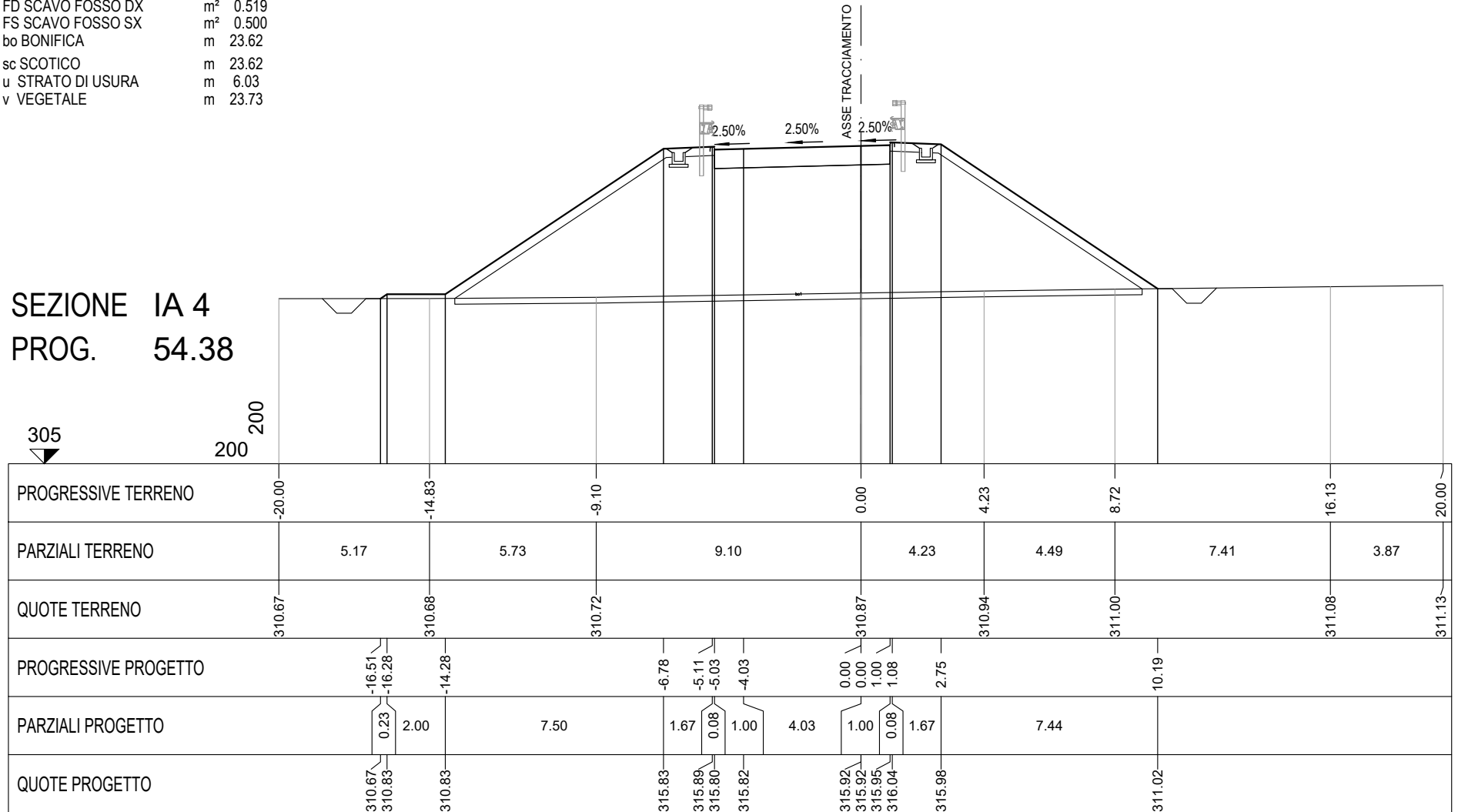
R RIPORTO	m <sup>2</sup> 57.157
FD SCAVO FOSSO DX	m <sup>2</sup> 0.539
FS SCAVO FOSSO SX	m <sup>2</sup> 0.409
bo BONIFICA	m 21.27
sc SCOTICO	m 21.27
u STRATO DI USURA	m 6.00
v VEGETALE	m 19.20

SEZIONE IA 3  
PROG. 40.00



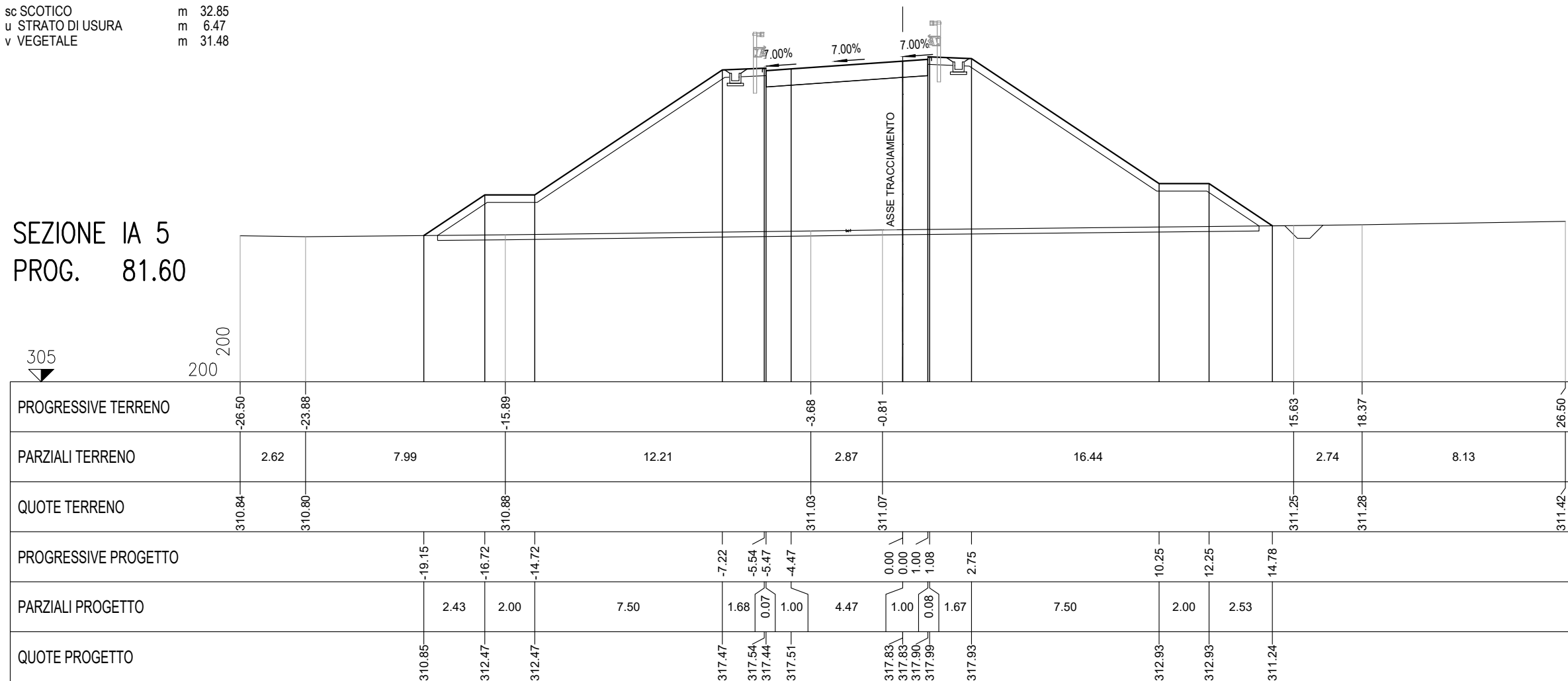
R RIPORTO	m <sup>2</sup>	76.439
FD SCAVO FOSSO DX	m <sup>2</sup>	0.519
FS SCAVO FOSSO SX	m <sup>2</sup>	0.500
bo BONIFICA	m	23.62
sc SCOTICO	m	23.62
u STRATO DI USURA	m	6.03
v VEGETALE	m	23.73

SEZIONE IA 4  
PROG. 54.38



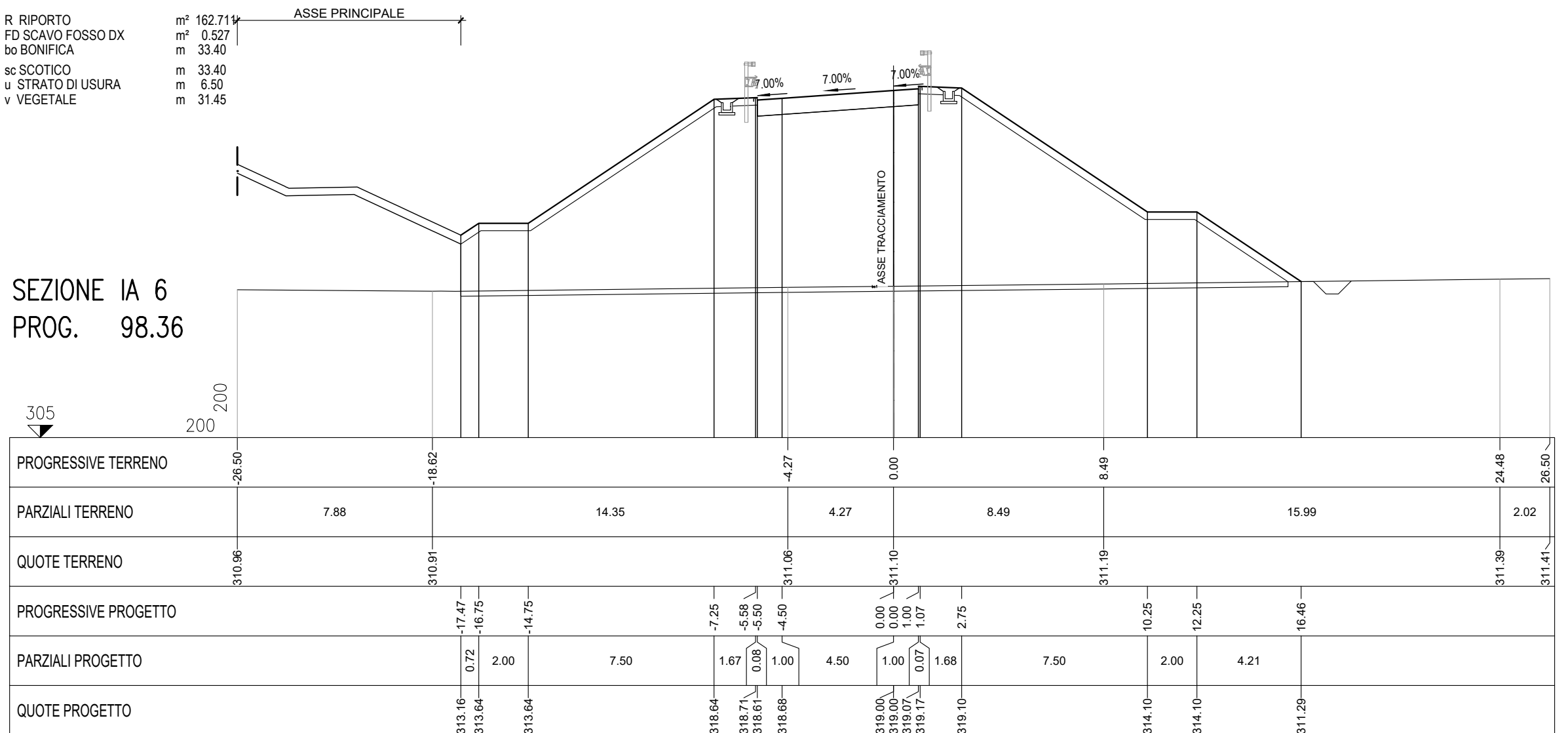
R RIPOORTO m<sup>2</sup> 125.811  
 FD SCAVO FOSSO DX m<sup>2</sup> 0.524  
 bo BONIFICA m 32.85  
 sc SCOTICO m 32.85  
 u STRATO DI USURA m 6.47  
 v VEGETALE m 31.48

SEZIONE IA 5  
 PROG. 81.60



R RIPORTO m<sup>2</sup> 162.714  
 FD SCAVO FOSSO DX m<sup>2</sup> 0.527  
 bo BONIFICA m 33.40  
 sc SCOTICO m 33.40  
 u STRATO DI USURA m 6.50  
 v VEGETALE m 31.45

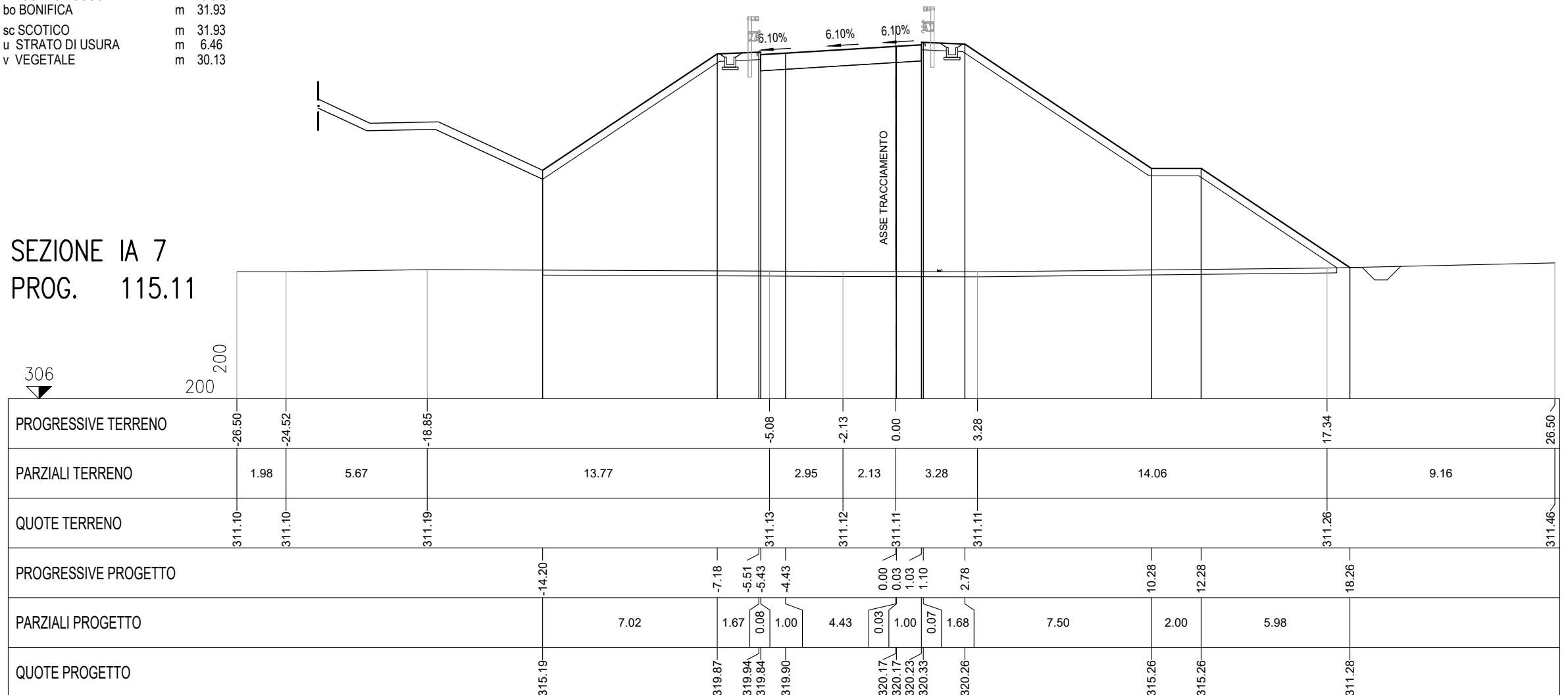
SEZIONE IA 6  
 PROG. 98.36



R RIPOORTO m<sup>2</sup> 190.512  
 FD SCAVO FOSSO DX m<sup>2</sup> 0.540  
 bo BONIFICA m 31.93  
 sc SCOTICO m 31.93  
 u STRATO DI USURA m 6.46  
 v VEGETALE m 30.13

ASSE PRINCIPALE

SEZIONE IA 7  
 PROG. 115.11





R RIPO  
bo BONIF  
sc SCOTI  
u STRATO  
v VEGETA

m<sup>2</sup> 153.538  
m 24.83  
m 24.83  
m 7.26  
m 20.98

ASSE PRINCIPALE

3.64% 3.64% 3.64%

ASSE TRACCIAMENTO

SEZIONE IA 8  
PROG. 129.00

305  
200 200

PROGRESSIVE TERRENO	-26.50	-19.68	-18.59	-17.06	-13.45	-12.12	-6.95	-2.11	-0.32	15.82	20.25	26.50				
PARZIALI TERRENO	6.82	1.09	1.53	3.61	1.33	5.17	4.84	1.79	16.14	4.43	6.25					
QUOTE TERRENO	311.16	311.28	311.14	310.92	310.38	310.61	311.50	311.49	311.50	311.61	311.54	311.68				
PROGRESSIVE PROGETTO								-1.25	0.00	4.75	6.01	6.09	7.76	15.26	17.26	24.10
PARZIALI PROGETTO								1.25	4.75	1.26	0.08	1.67	7.50	2.00	6.84	
QUOTE PROGETTO								320.89	320.94	321.11	321.16	321.26	321.19	316.19	316.19	311.63

R RIPO  
bo BONIF  
sc SCOTI  
u STRATO  
v VEGETA

m<sup>2</sup> 162.762  
m 25.80  
m 25.80  
m 8.26  
m 20.96

SEZIONE IA 9  
PROG. 131.43

