CONFINI AMMINISTRATIVI

DATI CARATTERISTICI

DATI DI COSTRUZIONE

PRESSIONE MASSIMA DI PROGETTO (DP) **75.0** bar
GRADO DI UTILIZZAZIONE DICHIARATO f = **0.72**
GRADO DI UTILIZZAZIONE ADOTTATO
- linea a spessore normale f = **0.67**
- linea a spessore maggiorato f = **0.57**

REALIZZATO IN CONFORMITA' AL **D.M. 17/04/08**

DATI DI ESERCIZIO (C.P.I.)

PRESSIONE MASSIMA DI ESERCIZIO (MOP) **75.0** bar
GRADO DI UTILIZZAZIONE f = **0.72**
IMPIANTO IN CONFORMITA' AL **D.M. 17/04/08**

DATI GENERALI

DN **1200** da prog. a prog.
DIAMETRO INTERNO DEFINITO Di **1184.3** mm

PLANIMETRIA 1:2000

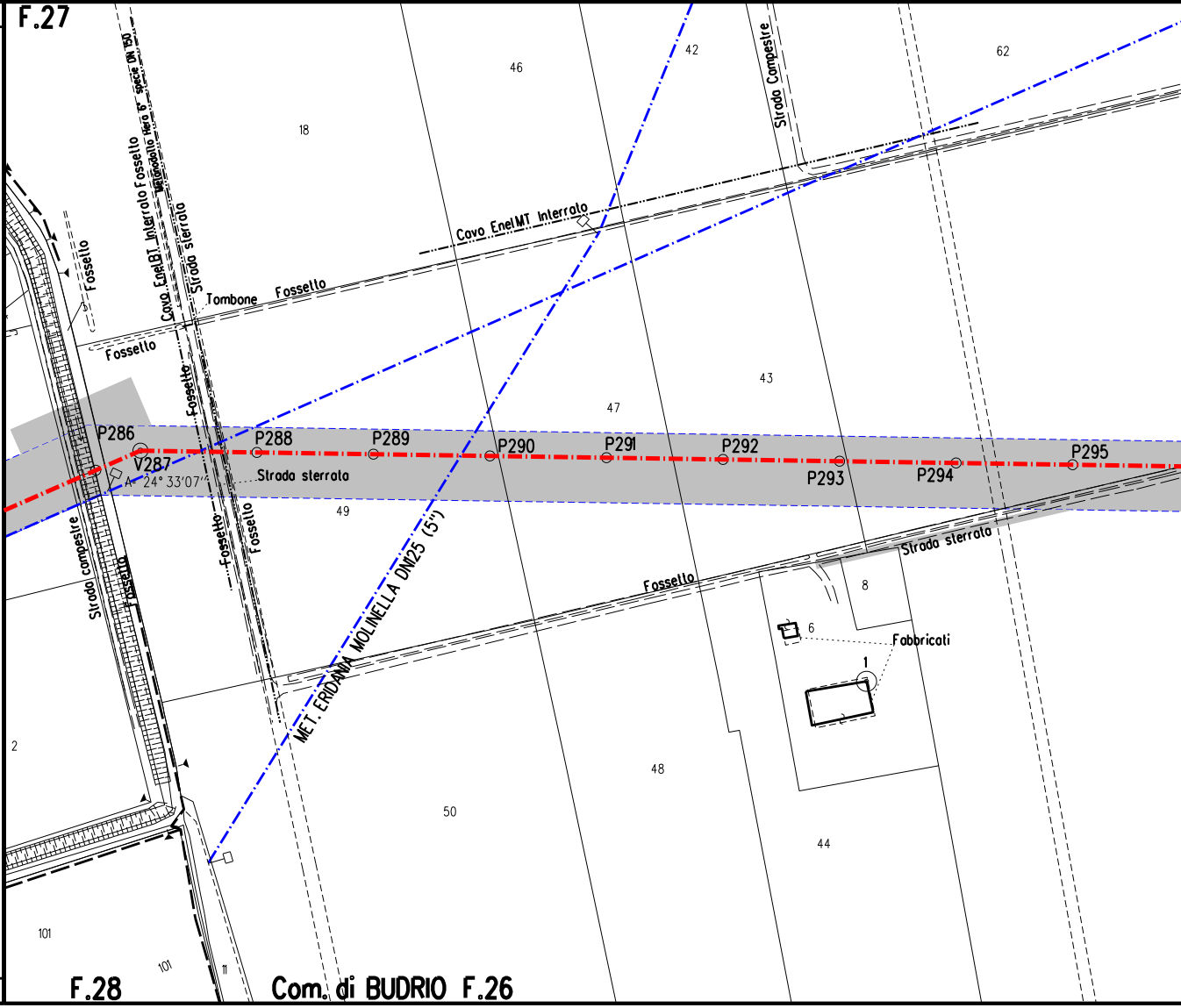
F.27
46
18
42
62
Strada Campestre
Cavo EnelMT Interrato
Tombone
Fossello
Fossello
Fossello
Cavo EnelBT Interrato
Metanodotto Hera 6° specie DN 150
Strada sterrata
Fossello
43
47
P286
V287
A= 24° 33'07"
P288
P289
P290
P291
P292
P293
P294
P295
Strada sterrata
49
Fossello
Fossello
MET. ERIDANIA MOLINELLA DN25 (5")
Strada campestre
Fossello
Strada sterrata
Fossello
8
6
Fabbricati
1
2
48
50
44
101
101
11
F.28
Com. di BUDRIO F.26

CONFINI AMMINISTRATIVI

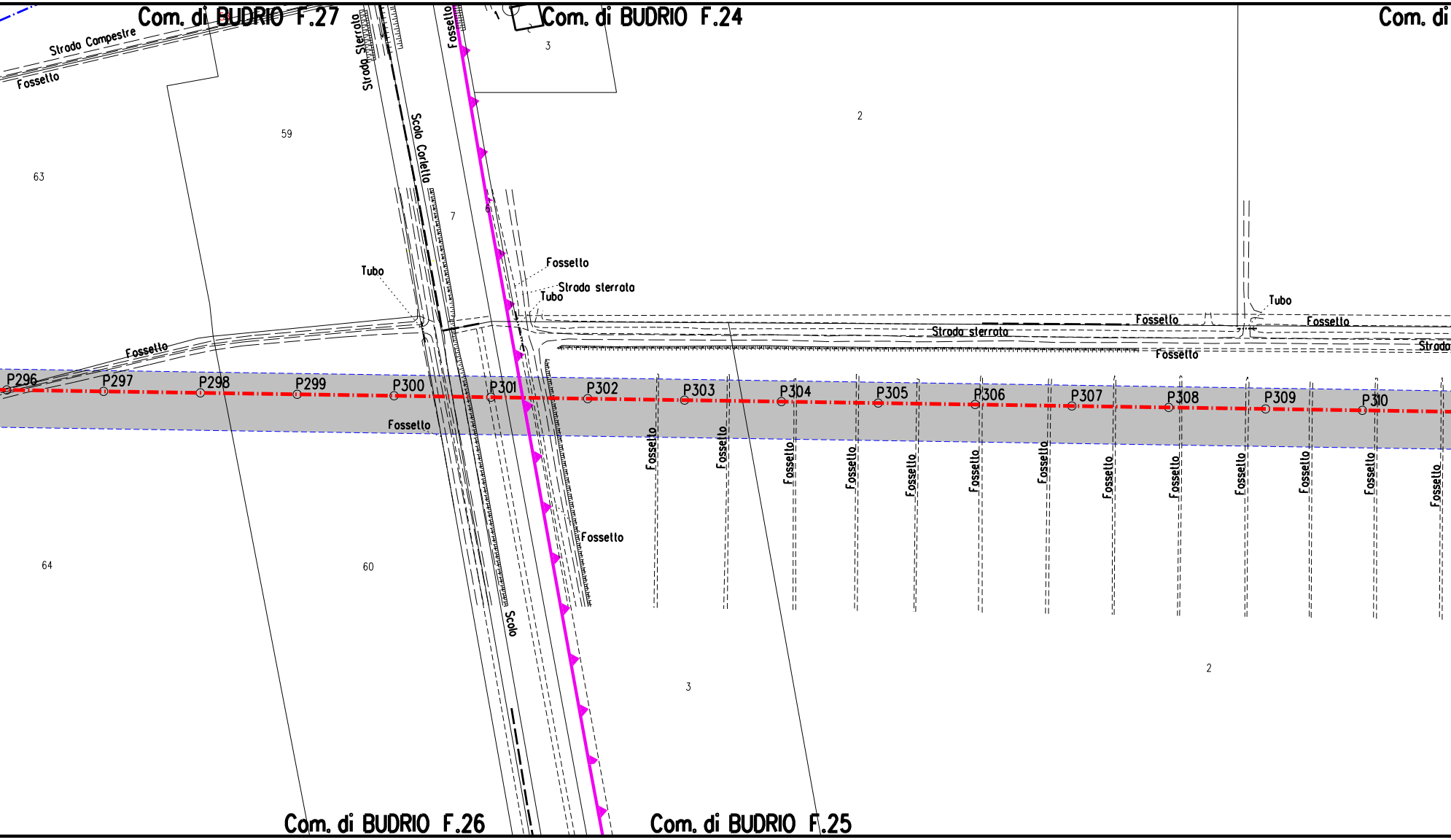
Com. di BUDRIO F.27
Com. di BUDRIO F.24
Com. di
Strada Campestre
Fossello
Strada Sterrata
Fossello
Scolo Corlello
3
59
63
2
7
6
Tubo
Fossetto
Strada sterrata
Tubo
Tubo
Fossello
Fossello
Strada sterrata
Fossello
Strada
Fossello
P296
P297
P298
P299
P300
P301
P302
P303
P304
P305
P306
P307
P308
P309
P310
Fossello
Fossello
Fossello
Fossello
Fossello
Fossello
Fossello
Fossello
Fossello
Fossello
Fossello
Fossello
Fossello
Fossello
Fossello
Fossello
64
60
Scolo
3
2
Com. di BUDRIO F.26
Com. di BUDRIO F.25

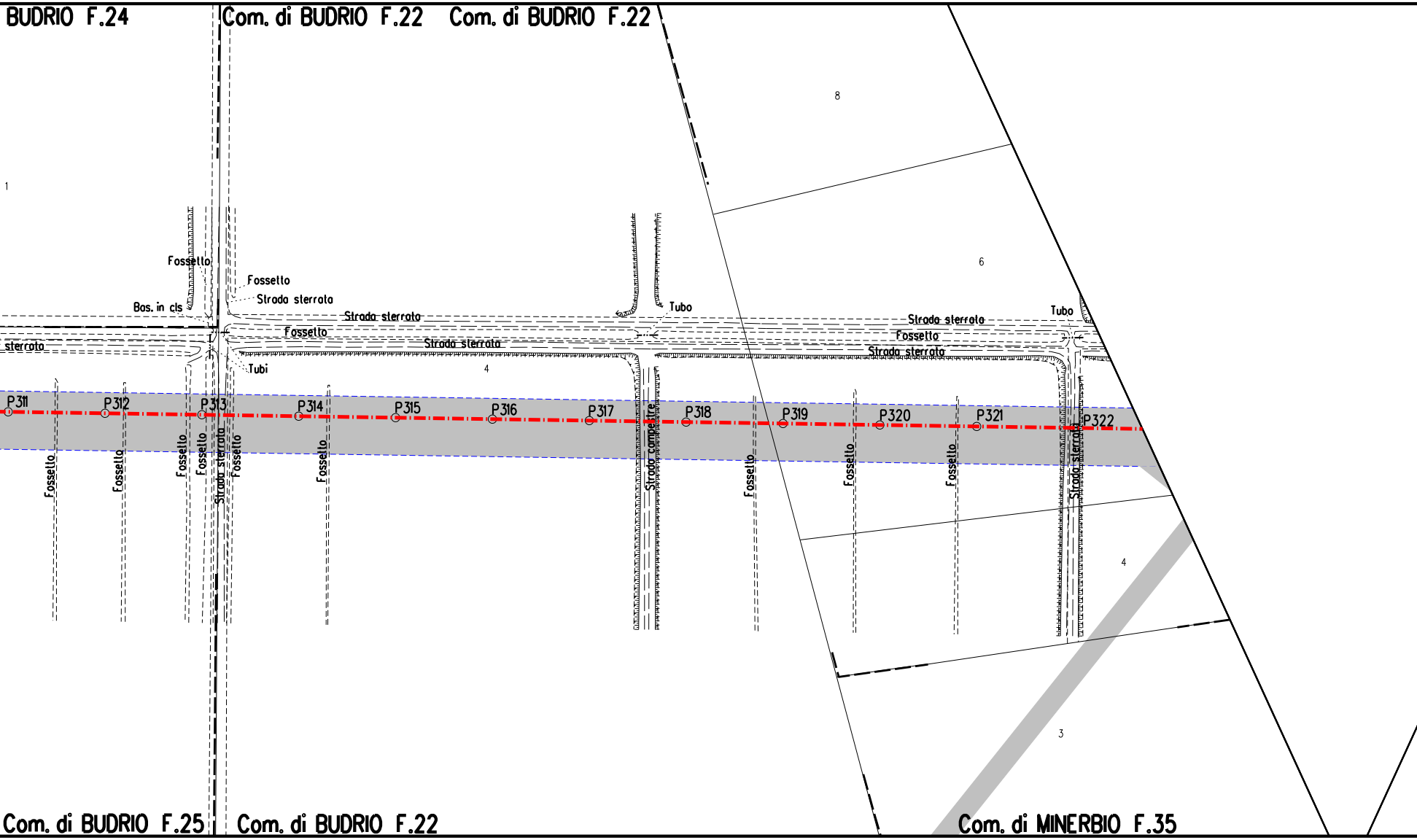
BUDRIO F.24
Com. di BUDRIO F.22
Com. di BUDRIO F.22
8
1
6
Fossello
Fossello
Strada sterrata
Bos. in cls
Strada sterrata
Tubo
Tubo
Strada sterrata
sterrata
Fossello
Fossello
Strada sterrata
Strada sterrata
Tubi
4
P311
P312
P313
P314
P315
P316
P317
P318
P319
P320
P321
P322
Fossello
Fossello
Fossello
Fossello
Strada sterrata
Fossello
Fossello
Strada campestre
Fossello
Fossello
Fossello
Strada sterrata
4
3
Com. di BUDRIO F.25
Com. di BUDRIO F.22
Com. di MINERBIO F.35

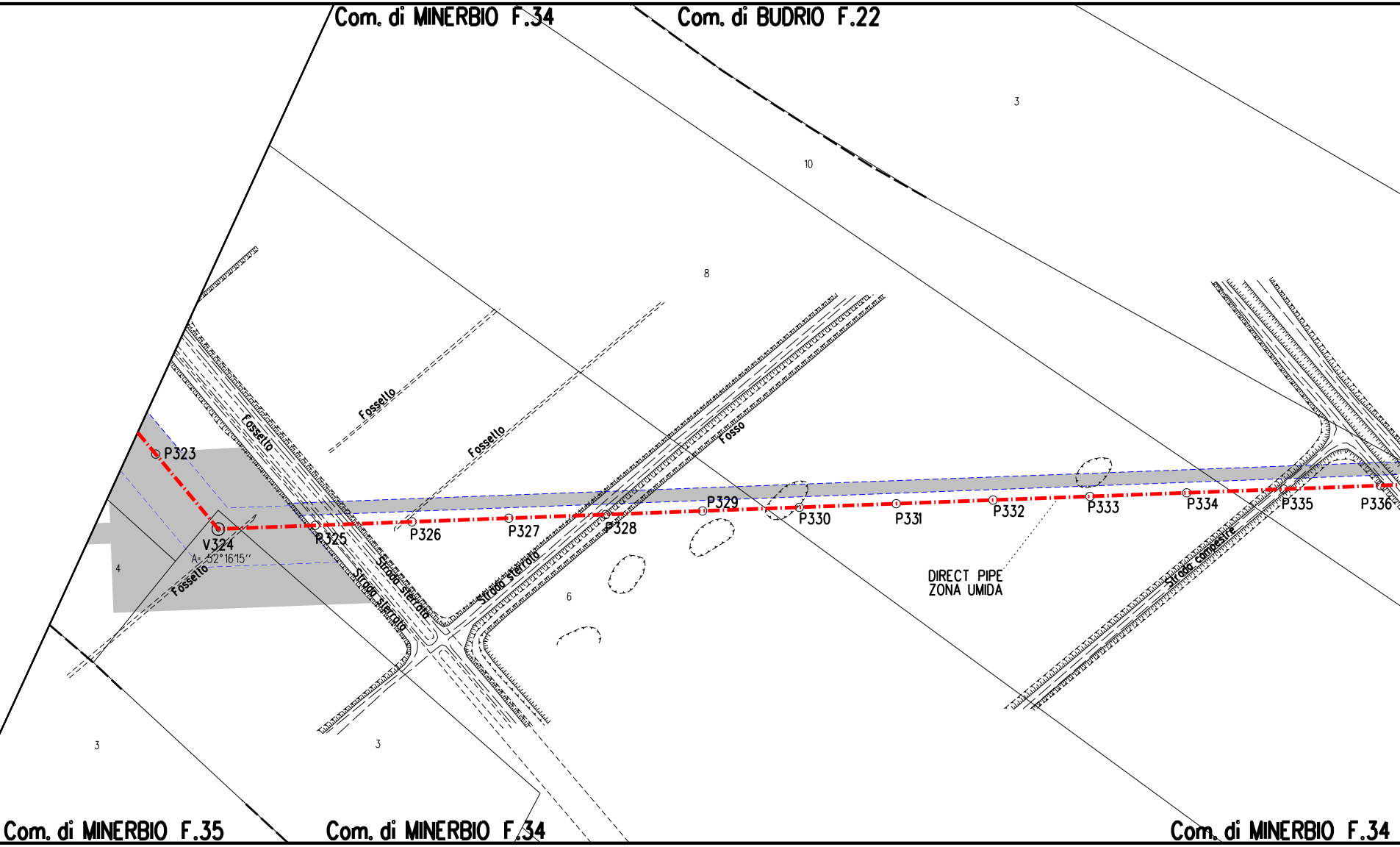
Com. di MINERBIO F.34
Com. di BUDRIO F.22
3
10
8
Fossello
Fossello
Fossello
Fosso
P323
V324
A= 52°16'15"
P325
P326
P327
P328
P329
P330
P331
P332
P333
P334
P335
P336
Fossello
Strada sterrata
Strada sterrata
Strada sterrata
Strada campestre
4
6
DIRECT PIPE
ZONA UMIDA
3
3
Com. di MINERBIO F.35
Com. di MINERBIO F.34
Com. di MINERBIO F.34

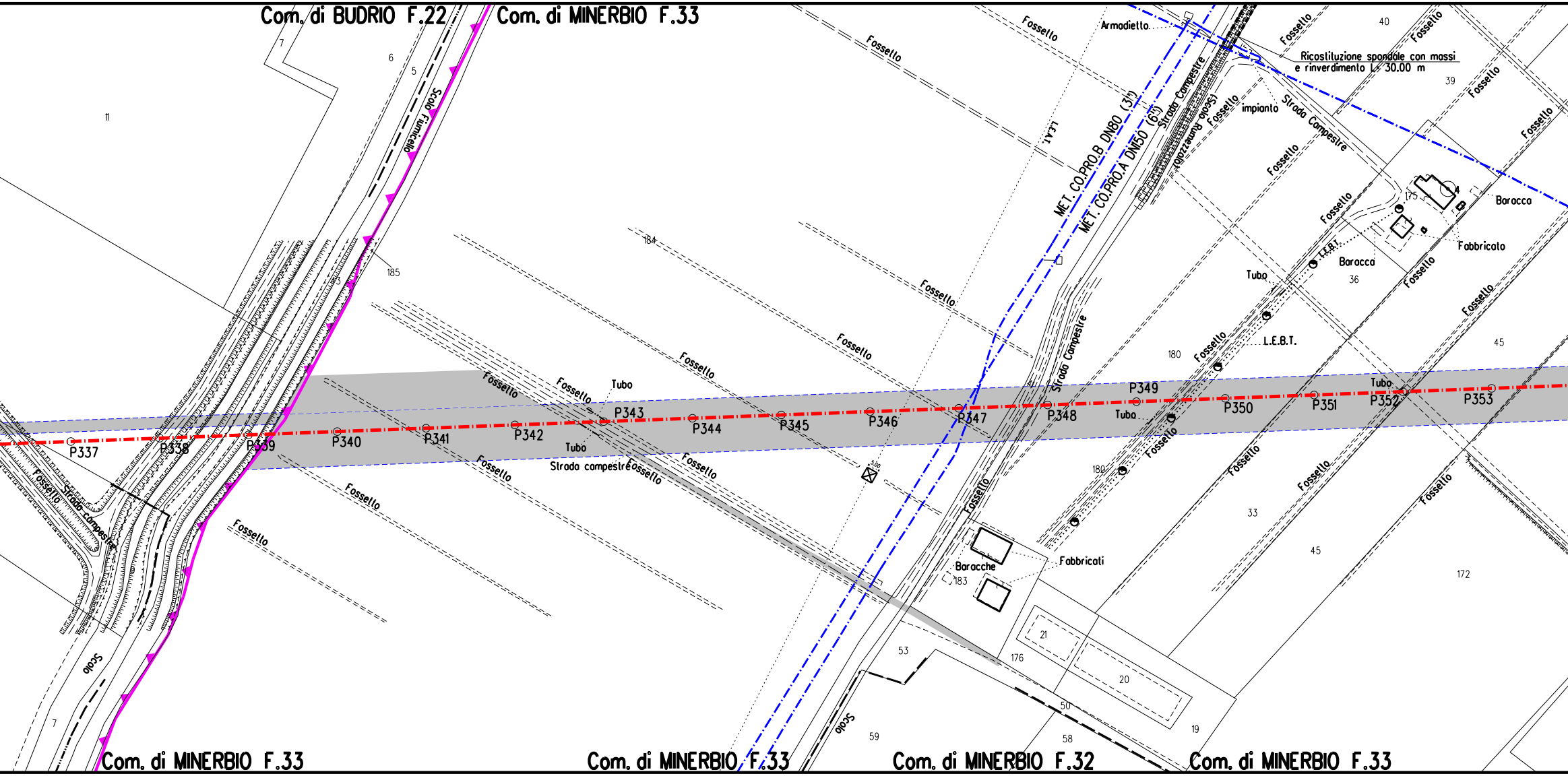
Com. di BUDRIO F.22
Com. di MINERBIO F.33
Com. di MINERBIO F.33
Com. di MINERBIO F.33
Com. di MINERBIO F.32
Com. di MINERBIO F.33
Scolo Fiumicello
Scolo
Scolo
Fossello
Strada campestre
Strada campestre
Strada Campestre
Strada Campestre
Strada Campestre
(Scolo Rumeazzolo)
Armadietto
impianto
Ricostituzione spondale con massi e rinverdimento L: 30.00 m
MET. CO.PRO.B DN80 (3")
MET. CO.PRO.A DN50 (6")
L.E.A.T.
L.E.B.T.
L.E.B.T.
Tubo
Tubo
Tubo
Tubo
Tubo
Baracca
Baracca
Fabbricato
Baracche
Fabbricati
P337
P338
P339
P340
P341
P342
P343
P344
P345
P346
P347
P348
P349
P350
P351
P352
P353
7
6
5
11
185
184
180
180
175
36
40
39
45
45
33
172
183
176
21
20
53
50
58
59
19
7

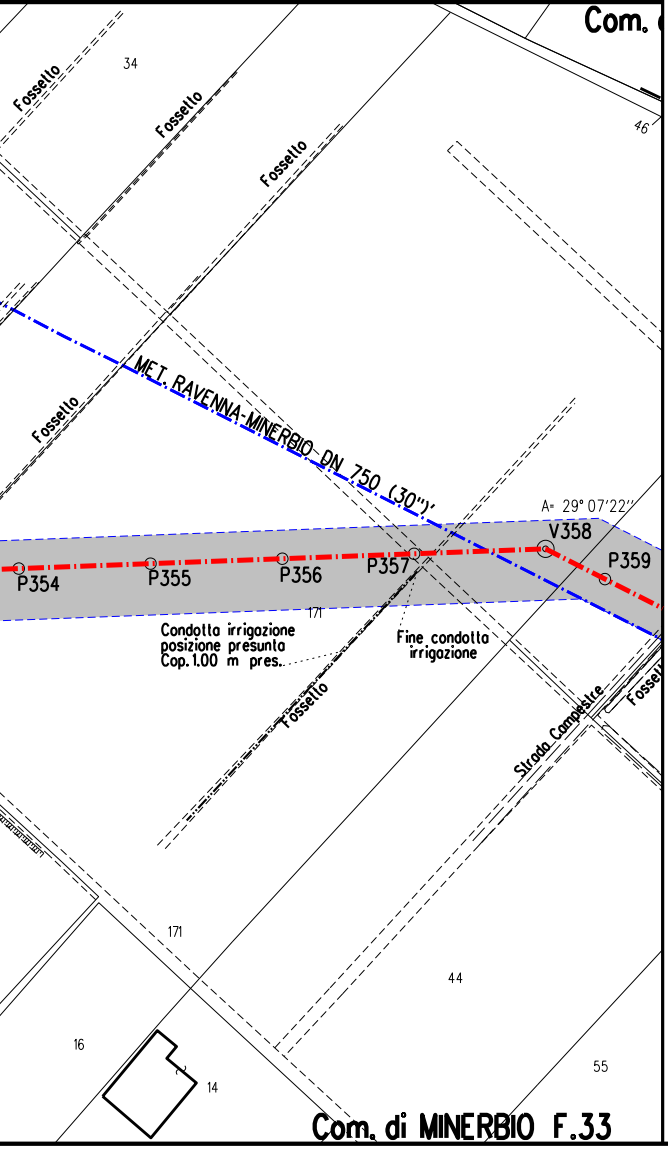
Com. (
Fossello
34
Fossello
Fossello
46
Fossello
MET. RAVENNA-MINERBIO DN 750 (30")
A= 29° 07'22"
V358
P359
P354
P355
P356
P357
171
Condotta irrigazione
posizione presunta
Cop. 1.00 m pres.
Fine condotta
irrigazione
Fossello
Strada Campestre
Fossello
171
44
16
14
55
Com. di MINERBIO F.33

LEGENDA

🟥	METANODOTTO IN PROGETTO
🟦	METANODOTTI IN ESERCIZIO
▨	AREA DI OCCUPAZIONE LAVORI
▨	ALLARGAMENTI PIAZZOLE E STRADE
☒	RETE NATURA 2000

SIMBOLI

◎ V1	Vertice
○ P1	Picchetto

Firmato digitalmente da

Rocco Vincenzo Monaco

CN = Monaco
Rocco Vincenzo
C = IT

NOTE

1. In corrispondenza di parallelismi e/o interferenze dell'area di passaggio con linee elettriche aeree, l'appaltatore dovra' procedere all'esatta determinazione dell'altezza dei conduttori e del loro voltaggio in modo da poter adottare i necessari provvedimenti di sicurezza propedeutici alla esecuzione dei lavori di costruzione.
2. L'appaltatore dovra' procedere all'esatto accertamento di cavi, tubazioni e fognature interrate interferenti con la linea, mediante scavi a mano.

Nota: Fogli Catastali aggiornati a Ottobre 2022

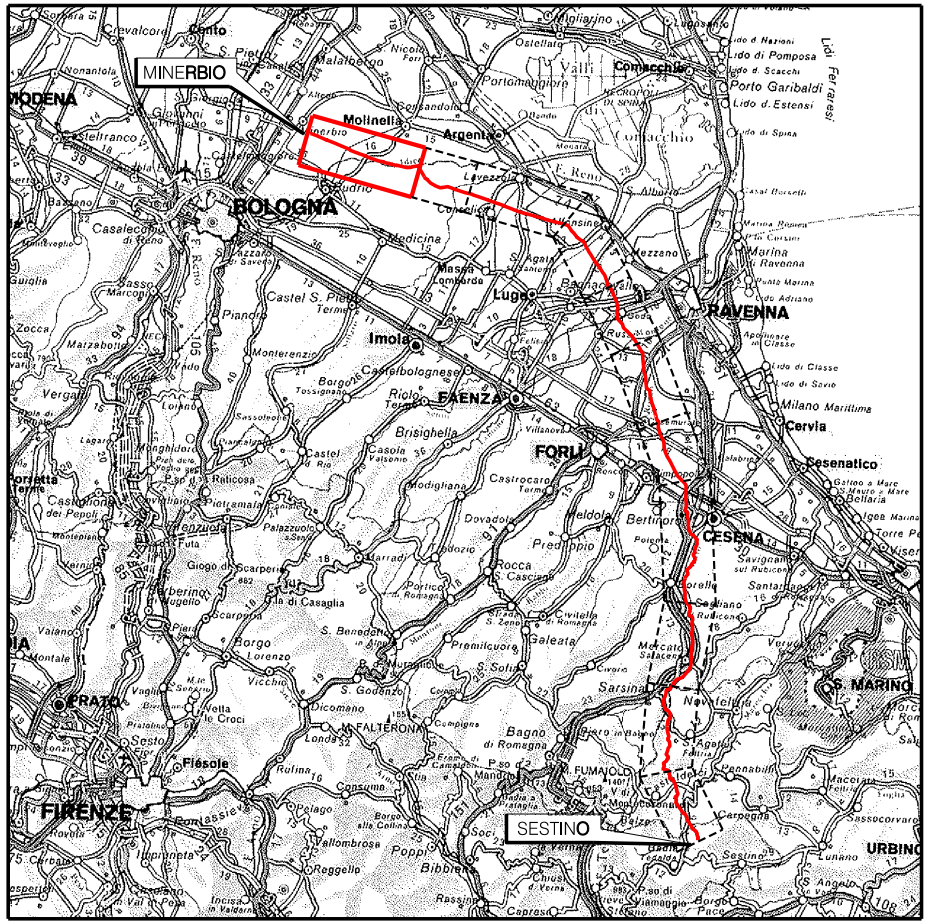
MINERBIO
MODENA
BOLOGNA
Molinella
Argenta
Comacchio
Medicina
Imola
Lugo
RAVENNA
FAENZA
FORLI
CESENA
Cervia
Cesenatico
S. MARINO
PRATO
FIRENZE
SESTINO
URBINO
Fiesole
Bibbiena

COROGRAFIA Scala 1:800.000

Nei Comuni di MEDICINA, MOLINELLA, BUDRIO, MINERBIO

Rev.	DATA	DESCRIZIONE	ELABORATO	VERIFICATO	APPROVATO AUTORIZZATO
0	01/08/2023	EMISSIONE	L. RICCI	F.MARCHETTI	A.BRUNI G.BRIA

snam

PROGETTISTA T.EN TECHNIP ENERGIES techfem
Rif.TEN: 2295-311-DW-3542-11

COMMESSA NQ/R22358
CODICE TECNICO 13247

METANODOTTO: SESTINO - MINERBIO
11° TRONCO MEDICINA - MINERBIO
DN 1200 mm (48"), DP75 bar

DIS. N. 00-LB-13E-81368
REVISIONE 0

ZSC-ZPS IT4050023 "Biotopi e Ripristini ambientali di Budrio e Minerbio"
STRALCIO CATASTALE CON OCCUPAZIONE LAVORI

FG. 1 DI 1
SCALA 1:2000

T.EN ITALY SOLUTIONS S.p.A. - 00148 ROMA - Viale Castello della Magliana, 68

A3

DOCUMENTO DI PROPRIETA' SNAM. LA SOCIETA' TUTELERA' I PROPRI DIRITTI IN SEDE CIVILE E PENALE A TERMINI DI LEGGE.