CONFINI AMMINISTRATIVI

DATI CARATTERISTICI

DATI DI COSTRUZIONE

PRESSIONE MASSIMA DI PROGETTO (DP) **75.0** bar
GRADO DI UTILIZZAZIONE DICHIARATO f = **0.72**
GRADO DI UTILIZZAZIONE ADOTTATO
- linea a spessore normale f = **0.67**
- linea a spessore maggiorato f = **0.57**

REALIZZATO IN CONFORMITA' AL **D.M. 17/04/08**

DATI DI ESERCIZIO (C.P.I.)

PRESSIONE MASSIMA DI ESERCIZIO (MOP) **75.0** bar
GRADO DI UTILIZZAZIONE f = **0.72**
IMPIANTO IN CONFORMITA' AL **D.M. 17/04/08**

DATI GENERALI

DN **1200** da prog. a prog.
DIAMETRO INTERNO DEFINITO Di **1184.3** mm

PLANIMETRIA 1:2000

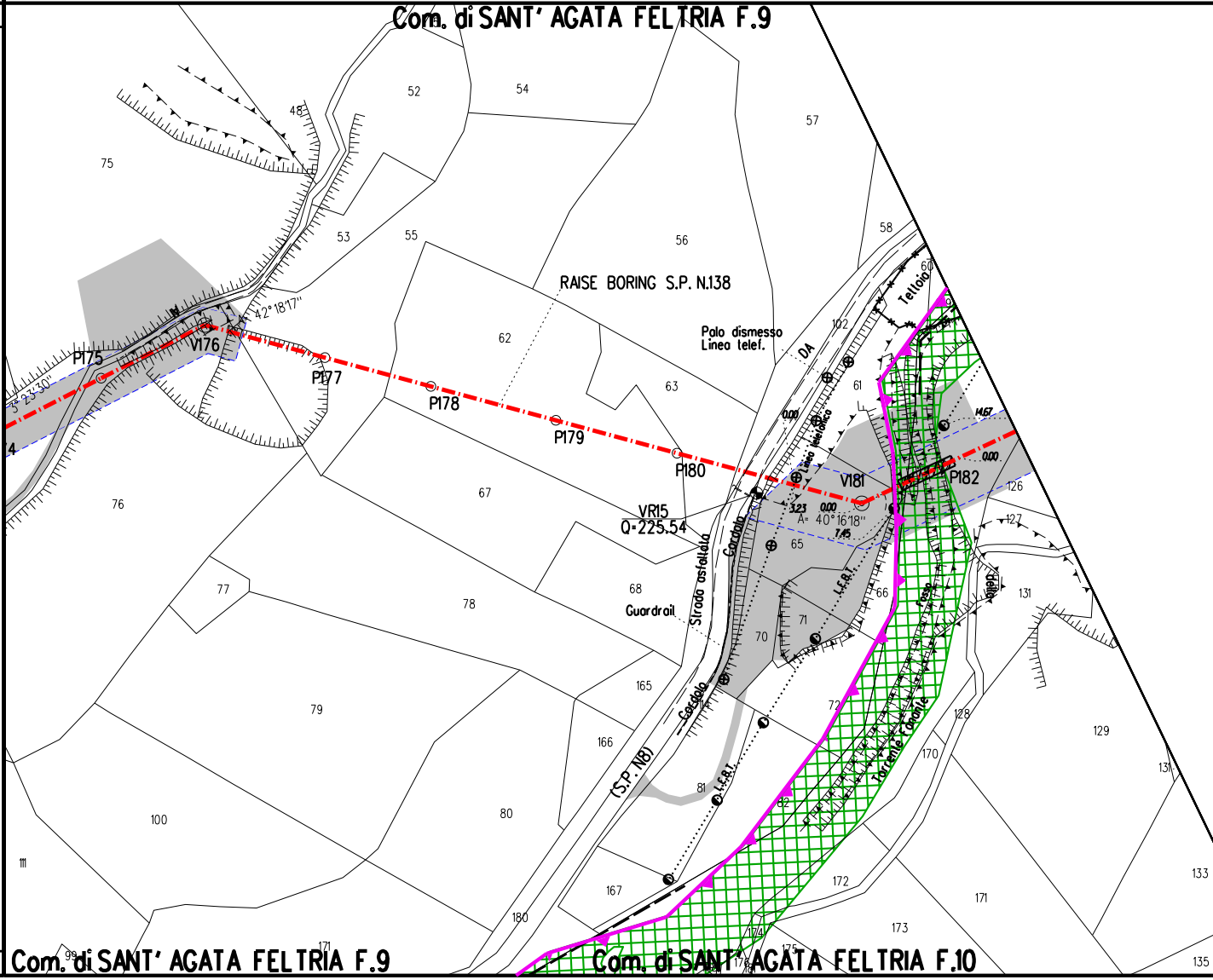
Com. di SANT' AGATA FELTRIA F.9
Com. di SANT' AGATA FELTRIA F.9
Com. di SANT' AGATA FELTRIA F.10
RAISE BORING S.P. N.138
Palo dismesso
Linea telef.
P175
V176
P177
P178
P179
P180
V181
P182
VR15
Q=225.54
A= 40° 16'18"
42° 18'17"
23'30"
0.00
3.23
7.45
14.67
Teltoio
DA
Linea telefonica
Cordolo
Strada asfaltata
Guardrail
L.F.B.T.
(S.P. N8)
Fosso
Torrente Fonte
della
52
54
57
75
48
53
55
56
58
60
62
63
102
61
67
65
66
68
70
71
72
76
77
78
79
100
111
80
81
82
165
166
167
180
171
99
174
175
176
172
173
170
126
127
131
128
129
133
135

CONFINI AMMINISTRATIVI

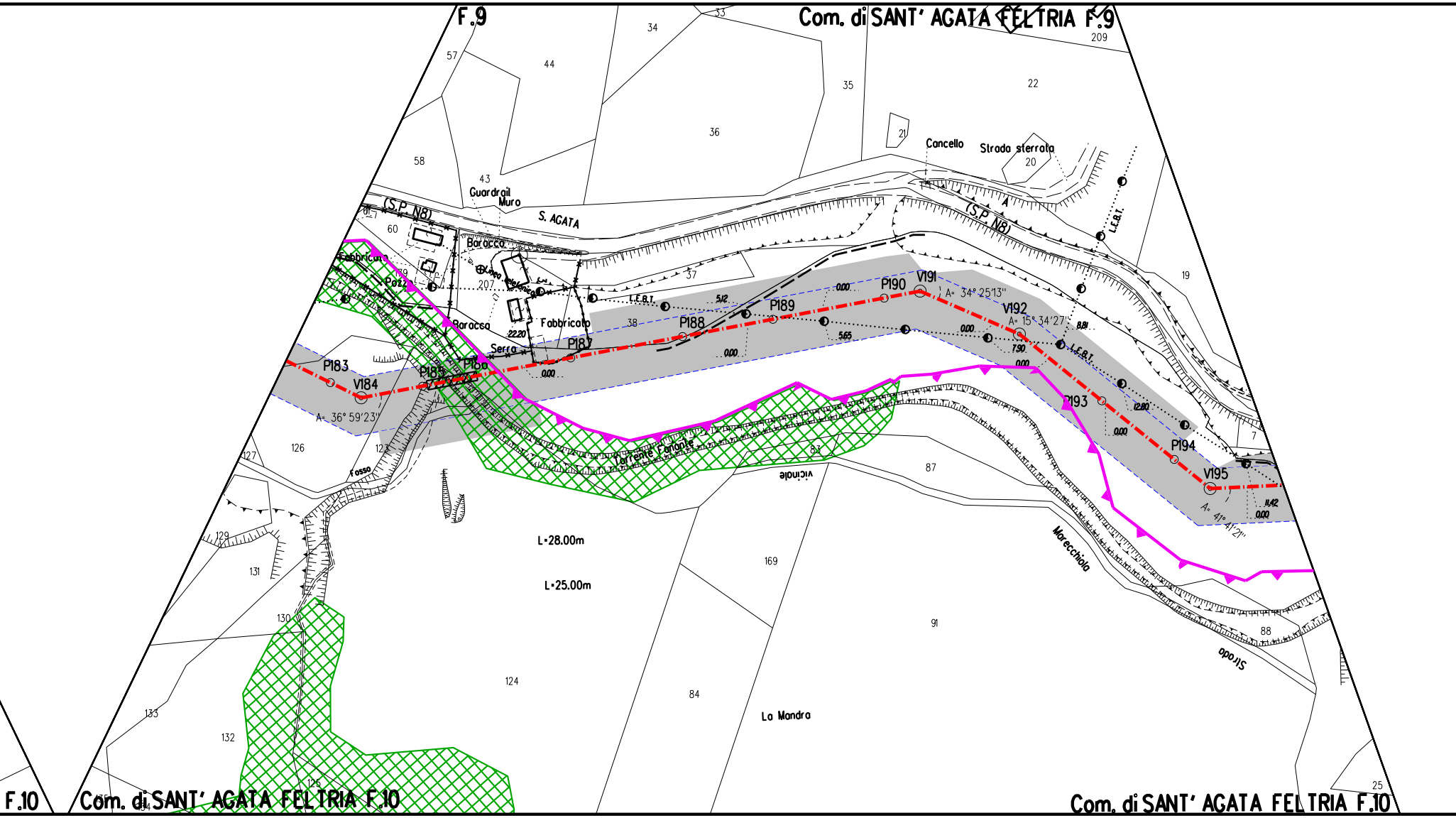
F.9
Com. di SANT' AGATA FELTRIA F.9
Com. di SANT' AGATA FELTRIA F.10
F.10
Com. di SANT' AGATA FELTRIA F.10
(S.P. N8)
S. AGATA
Guardrail
Muro
Baracca
Fabbricato
Pozzo
Linea telefonica
Baracca
Fabbricato
Serra
Cancello
Strada sterrata
L.E.B.T.
Torrente Fanante
vicinale
Marecchiola
Strada
Fosso
La Mondra
L=28.00m
L=25.00m
P183
V184
A= 36° 59'23"
P185
P186
P187
P188
P189
P190
V191
A= 34° 25'13"
V192
A= 15° 34'27"
P193
P194
V195
A= 41° 41'21"
0.00
5.12
5.65
7.90
8.81
12.80
11.42
22.20
207
33
34
35
36
37
38
43
44
57
58
60
61
79
209
22
21
20
19
7
25
83
84
87
88
91
123
124
125
126
127
129
130
131
132
133
169

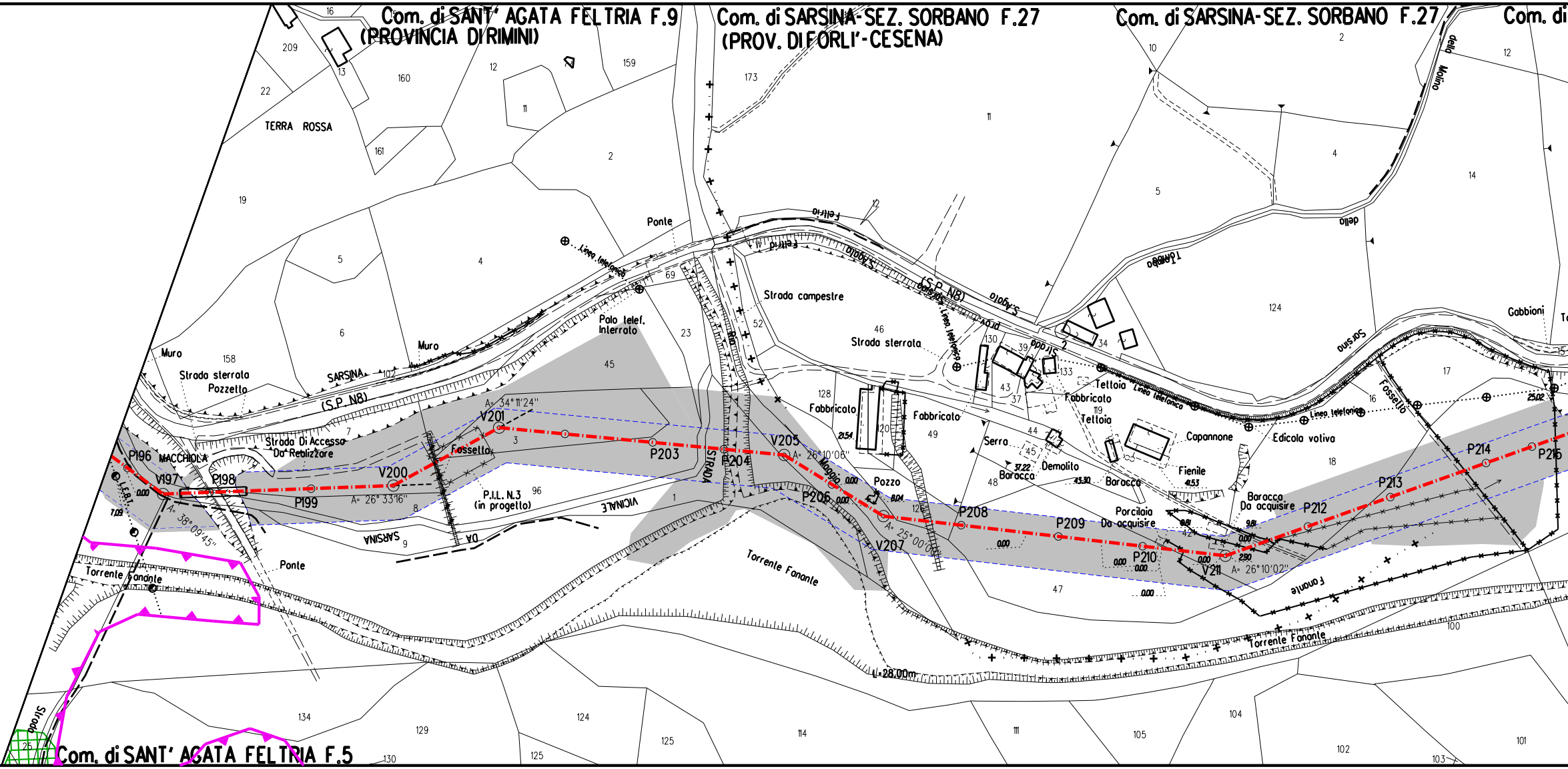
Com. di SANT' AGATA FELTRIA F.9
(PROVINCIA DI RIMINI)
Com. di SARSINA-SEZ. SORBANO F.27
(PROV. DI FORLI'-CESENA)
Com. di SARSINA-SEZ. SORBANO F.27
Com. di
Com. di SANT' AGATA FELTRIA F.5
TERRA ROSSA
MACCHIOLA
Muro
Strada sterrata
Pozzetto
SARSINA
(S.P. N8)
Strada Di Accesso
Da Realizzare
Fossello
P.I.L. N.3
(in progetto)
VICINALE
SARSINA
DA
Ponte
Torrente Fanante
Ponte
Linea telefonica
Palo telef.
Interrato
STRADA
Rio
Strada campestre
Strada sterrata
Feltria
S.Agata
prov.
Strada
Linea telefonica
Fabbricato
Fabbricato
Teltoia
Fabbricato
Teltoia
Serra
Demolito
Baracca
Baracca
Pozzo
Capannone
Fienile
Edicola votiva
Linea telefonica
Porcilaia
Da acquisire
Baracca
Da acquisire
Fossello
Gabbioni
Sarsina
Tomba
della
della Molino
Maggio
Torrente Fanante
Fanante
Torrente Fanante
L.F.B.T.
L=28,00m
P196
V197
P198
P199
V200
V201
P203
P204
V205
P206
V207
P208
P209
P210
V211
P212
P213
P214
P215
A= 38°09'45"
A= 26°33'16"
A= 34°11'24"
A= 26°10'06"
A= 25°00'00"
A= 26°10'02"
0.00
7.09
21.54
8.04
37.22
43.30
41.53
9.81
2.90
25.02
209
16
13
22
160
12
11
159
161
2
19
5
4
6
158
102
7
3
8
9
96
45
69
23
1
173
11
12
52
46
130
39
43
37
128
120
49
44
45
48
126
47
42
133
119
34
2
10
5
4
124
14
17
16
18
15
12
100
134
129
124
125
125
130
114
111
105
104
102
103
101
25
Strada

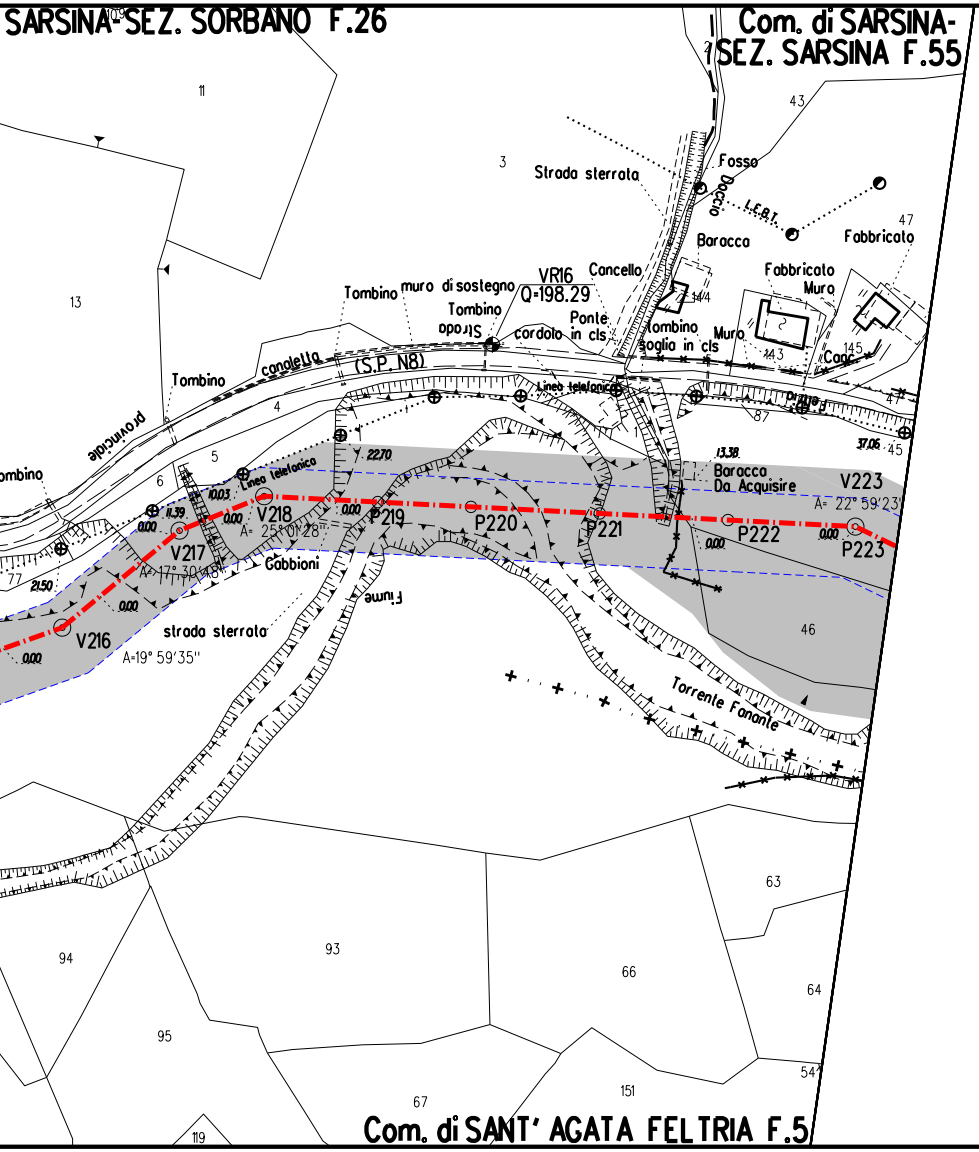

SARSINA-SEZ. SORBANO F.26
Com. di SARSINA-
SEZ. SARSINA F.55
Strada sterrata
Fosso
Doccio
L.E.B.T.
Barocca
Fabbricato
Cancello
VR16
Q=198.29
Tombino
muro di sostegno
Tombino
Strada
Ponte
cordolo in cls
Tombino
soglia in cls
Muro
Cancello
(S.P. N8)
Tombino
provinciale
Linea telefonica
Barocca
Da Acquisire
V216
A=19° 59'35"
V217
A=17° 30'48"
V218
A= 25° 01'28"
P219
P220
P221
P222
V223
A= 22° 59'23"
P223
Gabbioni
Fiume
strada sterrata
Torrente Fanante
Com. di SANT' AGATA FELTRIA F.5

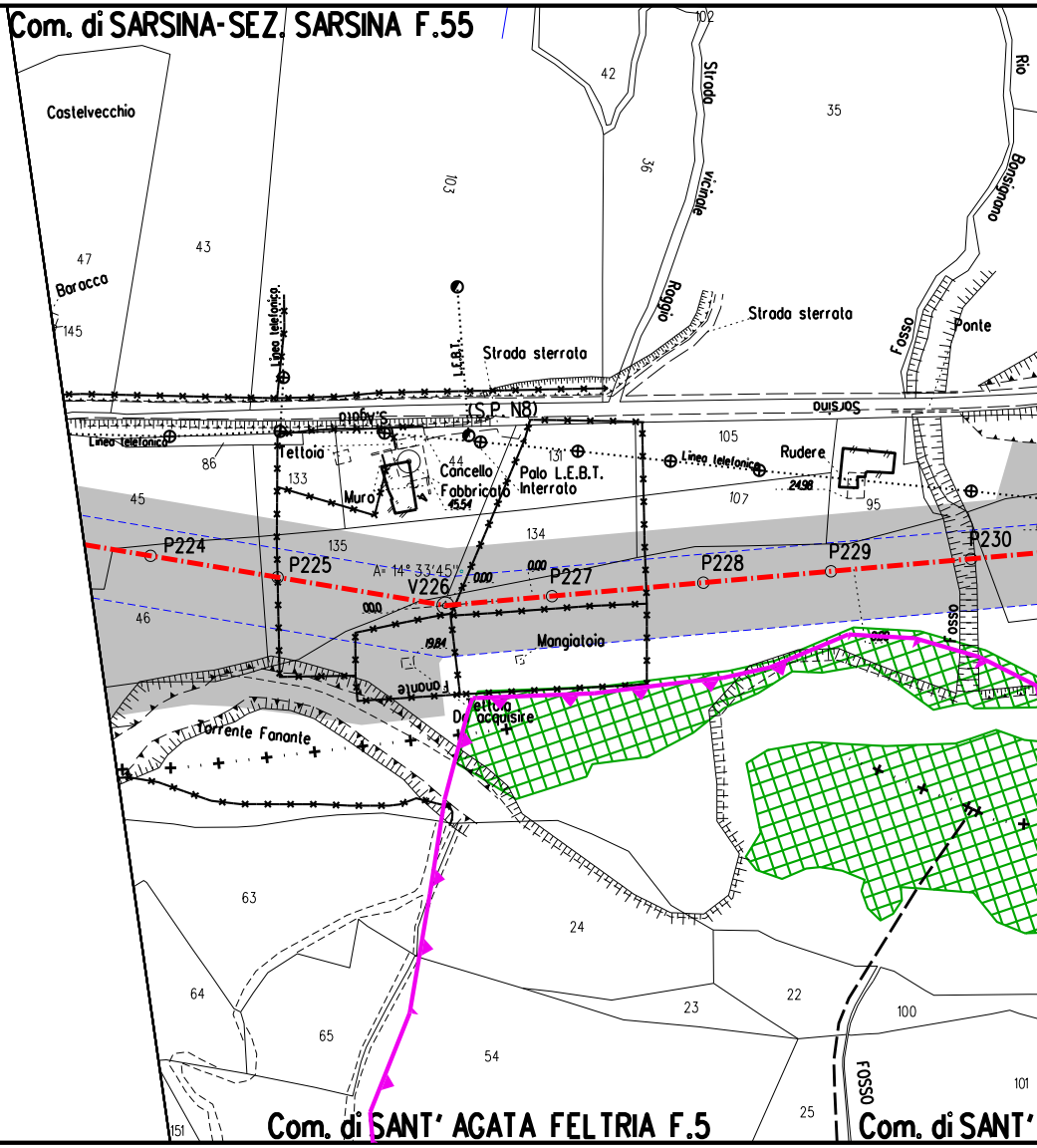

Com. di SARSINA-SEZ. SARSINA F.55
Castelvecchio
Barocca
Strada vicinale Raggio
Rio Bonsignano
Strada sterrata
Fosso
Ponte
Linea telefonica
L.E.B.T.
Strada sterrata
(S.P. N8)
Sarsina
S.Agata
Tettoia
Muro
Cancello
Fabbricato
Palo L.E.B.T. Interrato
Linea telefonica
Rudere
P224
P225
A= 14° 33'45"
V226
P227
P228
P229
P230
Mangiatoia
Fanante
Tettoia
Da acquisire
Torrente Fanante
Fosso
FOSSO
Com. di SANT' AGATA FELTRIA F.5
Com. di SANT'

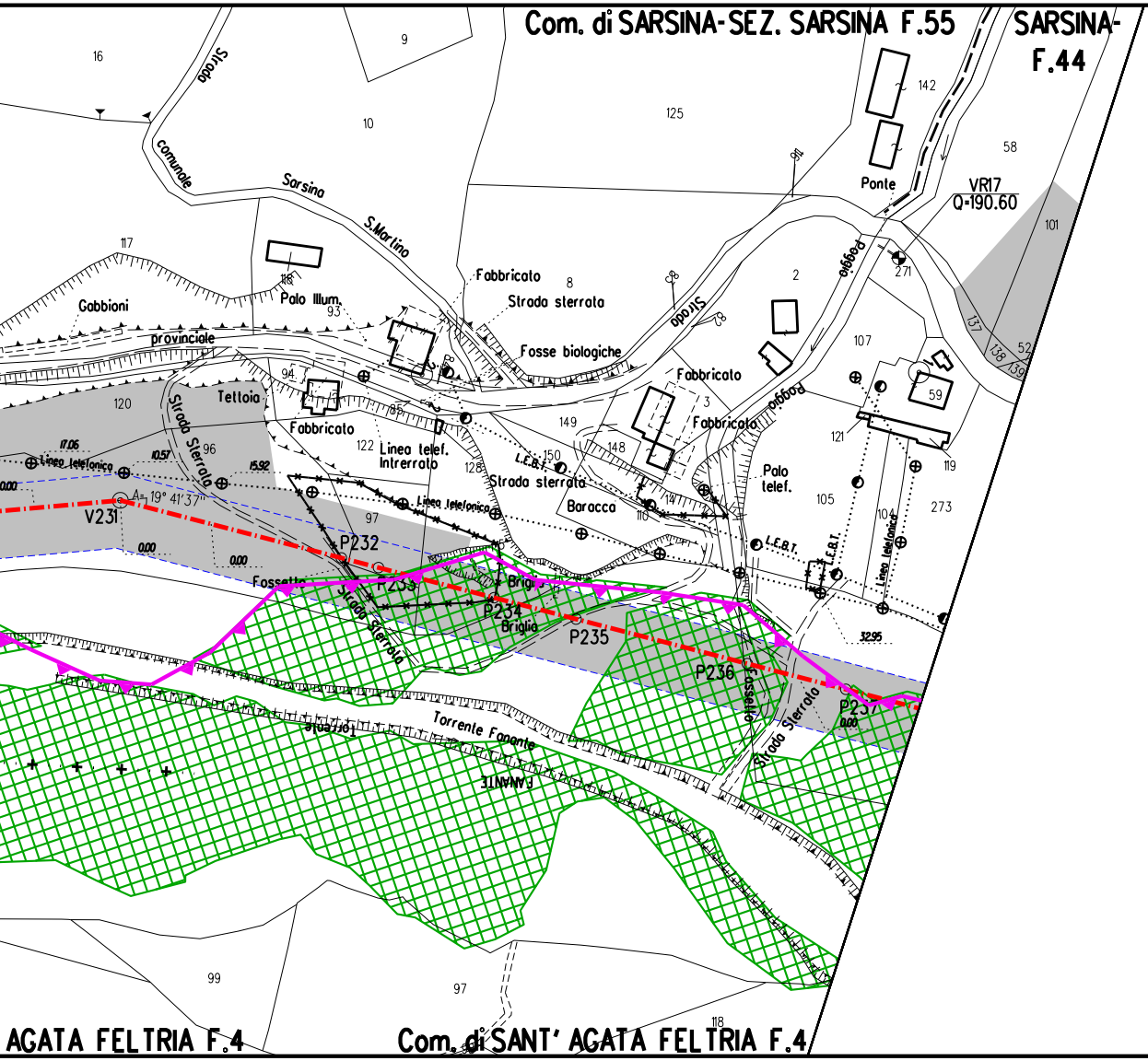
Com. di SARSINA-SEZ. SARSINA F.55
SARSINA-F.44
AGATA FELTRIA F.4
Com. di SANT' AGATA FELTRIA F.4
Strada comunale Sarsina S.Martino
Strada
Ponte
VR17
Q=190.60
Gabbioni
Palo Illum.
Fabbricato
Strada sterrata
Fosse biologiche
provinciale
Tettoia
Strada Sterrata
Linea telef. Interrato
Linea telefonica
L.E.B.T.
Baracca
Palo telef.
Poggio
V231
A= 19° 41' 37"
P232
P233
P234
P235
P236
P237
Briglia
Fossetto
Torrente Fanante
FANANTE
Fossetto
Strada Sterrata
16
9
10
125
142
58
101
117
118
93
8
2
271
107
59
120
94
96
122
149
150
148
3
128
97
147
116
121
105
104
273
119
137
138
139
52
99
97
118
17.06
10.57
15.92
0.00
32.95

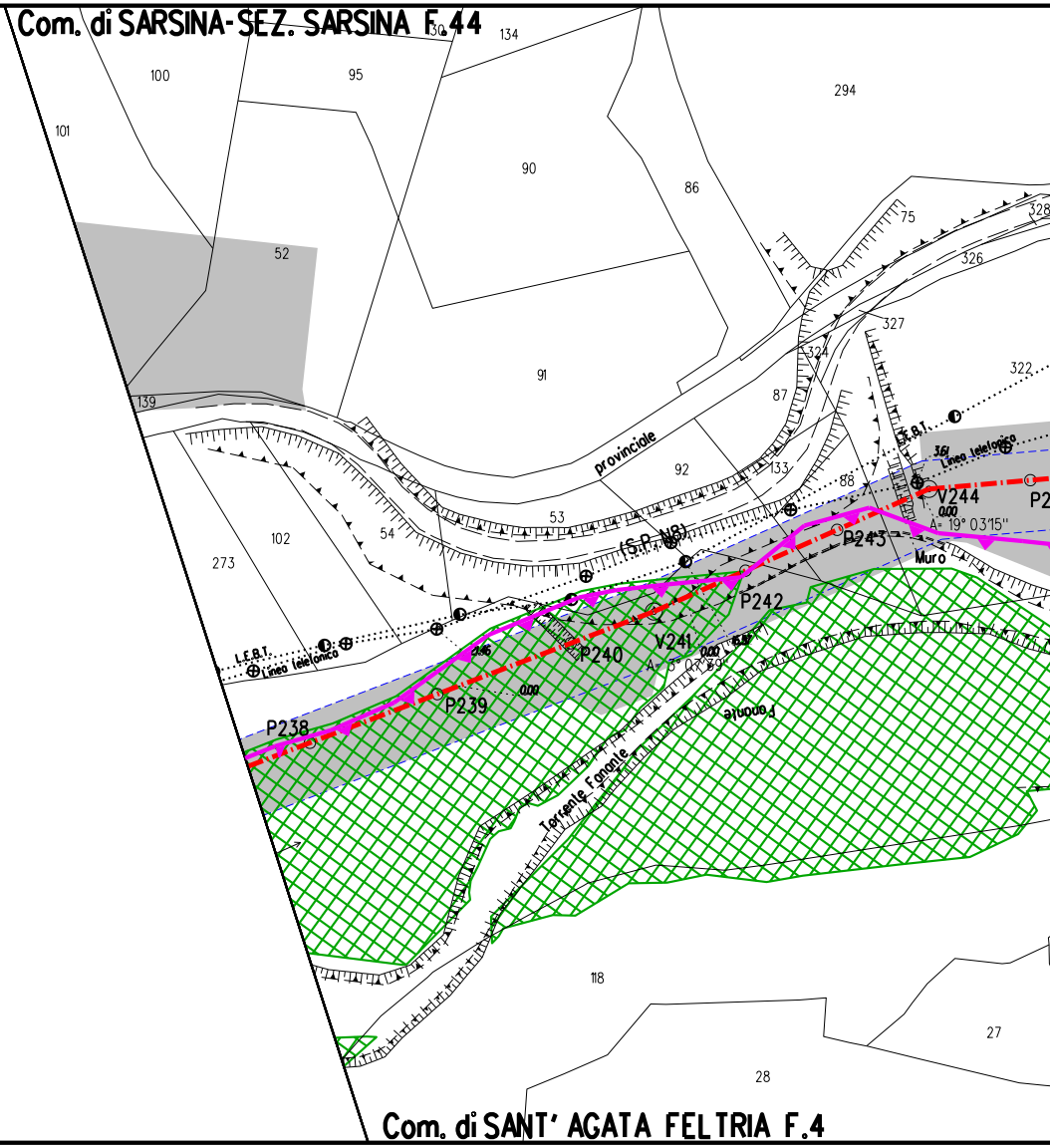
Com. di SARSINA-SEZ. SARSINA F.44
Com. di SANT' AGATA FELTRIA F.4
provinciale
(S.P. n.8)
L.E.B.T.
Linea telefonica
Muro
Torrente Fanante
Fanante
V241
A= 3° 07' 20"
V244
A= 19° 03' 15"
P238
P239
P240
P242
P243
130
134
100
95
294
101
90
86
52
75
328
326
327
324
91
87
322
139
92
133
88
53
54
102
273
118
27
28
0.00

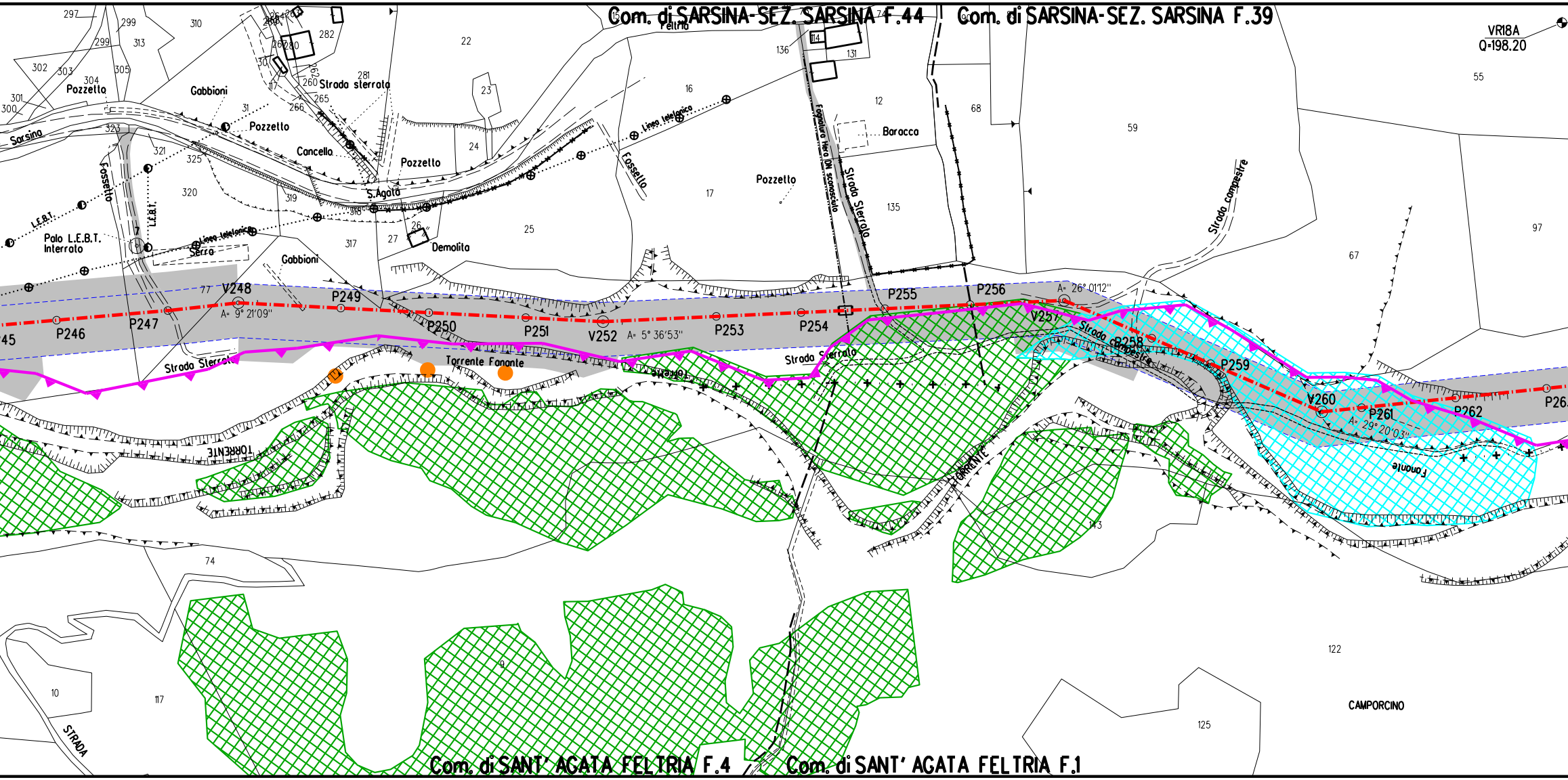
Com. di SARSINA-SEZ. SARSINA F.44
Com. di SARSINA-SEZ. SARSINA F.39
Com. di SANT' AGATA FELTRIA F.4
Com. di SANT' AGATA FELTRIA F.1
VR18A
Q=198.20
Sarsina
Pozzello
Gabbioni
Strada sterrata
Cancello
Pozzello
S.Agata
Pozzello
Demolita
Palo L.E.B.T. interrato
L.E.B.T.
Linea telefonica
Serra
Fossello
Feltria
Fognatura Hera DN sconosciuto
Strada Sterrata
Baracca
Pozzello
Strada campestre
Torrente Fanante
Strada Sterrata
Strada Sterrata
TORRENTE
Fanante
CAMPORCINO
STRADA
V248
A= 9° 21'09"
P246
P247
P249
P250
P251
V252
A= 5° 36'53"
P253
P254
P255
P256
A= 26° 01'12"
V257
P258
P259
V260
P261
A= 29° 20'03"
P262
297
299
310
282
22
136
131
12
68
59
55
302
303
304
305
313
301
300
323
321
325
320
319
318
317
27
26
25
24
23
16
17
135
67
97
77
74
10
117
9
143
122
125

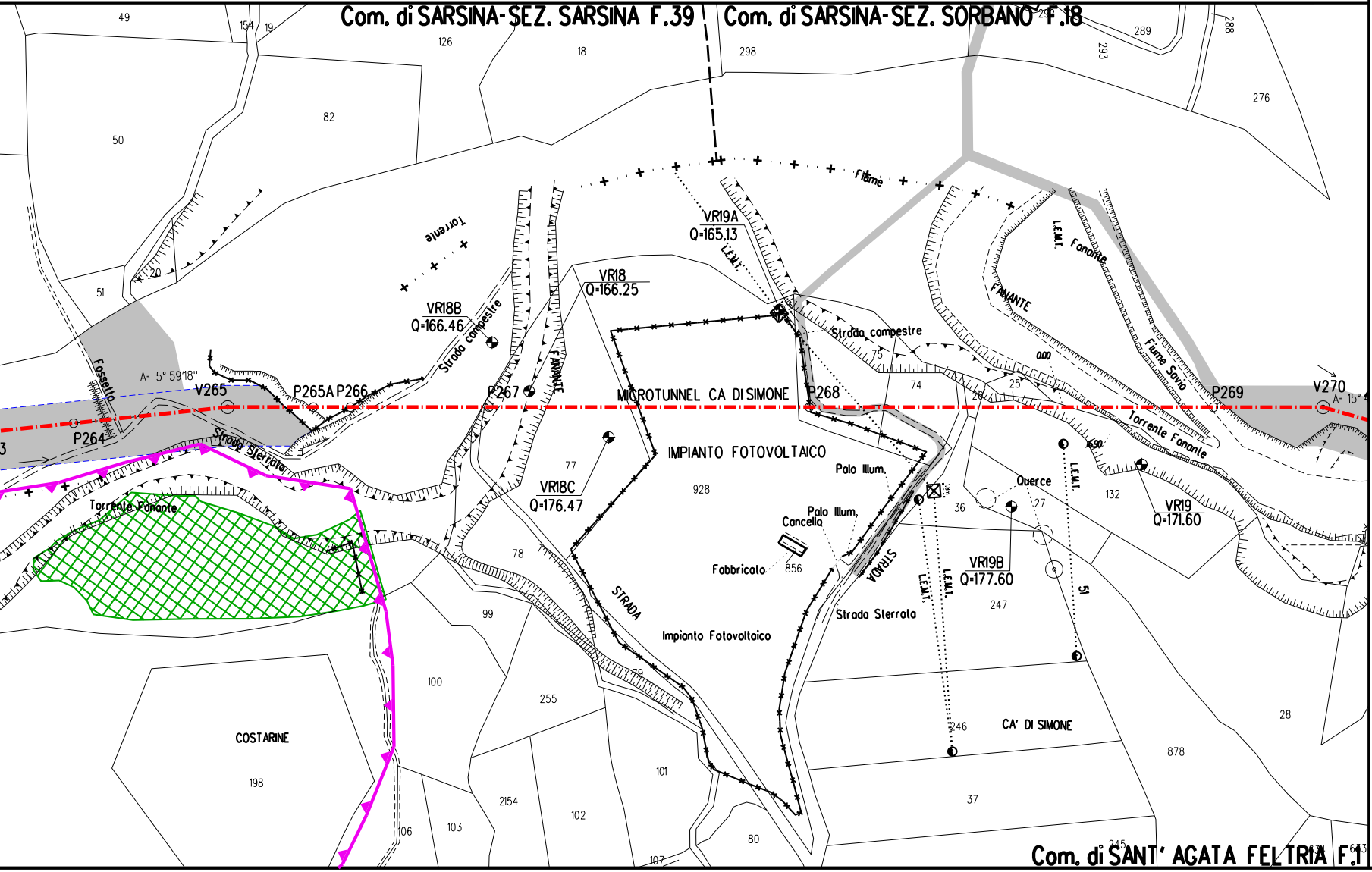
Com. di SARSINA-SEZ. SARSINA F.39
Com. di SARSINA-SEZ. SORBANO F.18
Com. di SANT' AGATA FELTRIA F.1
49
154
19
126
18
298
29
289
293
288
276
82
50
51
20
Torrente
Fossello
A= 5° 59'18"
V265
P264
P265A
P266
Strada Sterrata
VR18B
Q=166.46
Strada campestre
P267
FANANTE
VR18
Q=166.25
VR19A
Q=165.13
L.E.M.T.
Fiume
MICROTUNNEL CA DI SIMONE
P268
Strada campestre
75
74
25
26
0.00
FANANTE
Fanante
Fiume Savio
P269
V270
A= 15°
Torrente Fanante
16.90
IMPIANTO FOTOVOLTAICO
77
VR18C
Q=176.47
928
Palo Illum.
Palo Illum.
Cancello
Fabbricato
856
1.8m
36
Querce
27
132
VR19
Q=171.60
VR19B
Q=177.60
247
51
STRADA
Strada Sterrata
Impianto Fotovoltaico
Torrente Fanante
78
99
100
255
79
STRADA
COSTARINE
198
106
103
2154
102
101
80
107
246
CA' DI SIMONE
878
28
37
245
671
673

L

1.

2.

LEGENDA

🟥	METANODOTTO IN PROGETTO
🟦	METANODOTTI IN ESERCIZIO
▨	AREA DI OCCUPAZIONE LAVORI
■	ALLARGAMENTI PIAZZOLE E STRADE
🟪	RETE NATURA 2000
🟩	HABITAT - Foreste a galleria di Salix alba e Populus alba
▨	HABITAT - Boschi orientali di quercia bianca
●	HABITAT - Canneti palustri: fragmiteti, tifeti e scirpeti d'acqua dolce

SIMBOLI

◎ V1	Vertice
○ P1	Picchetto

Firmato digitalmente da

Rocco Vincenzo Monaco

CN = Monaco Rocco Vincenzo
C = IT

NOTE

In corrispondenza di parallelismi e/o interferenze dell'area di passaggio con linee elettriche aeree, l'appaltatore dovra' procedere all'esatta determinazione dell'altezza dei conduttori e del loro voltaggio in modo da poter adottare i necessari provvedimenti di sicurezza propedeutici alla esecuzione dei lavori di costruzione.

L'appaltatore dovra' procedere all'esatto accertamento di cavi, tubazioni e fognature interrate interferenti con la linea, mediante scavi a mano.

Nota: Fogli Catastali aggiornati a Ottobre 2022

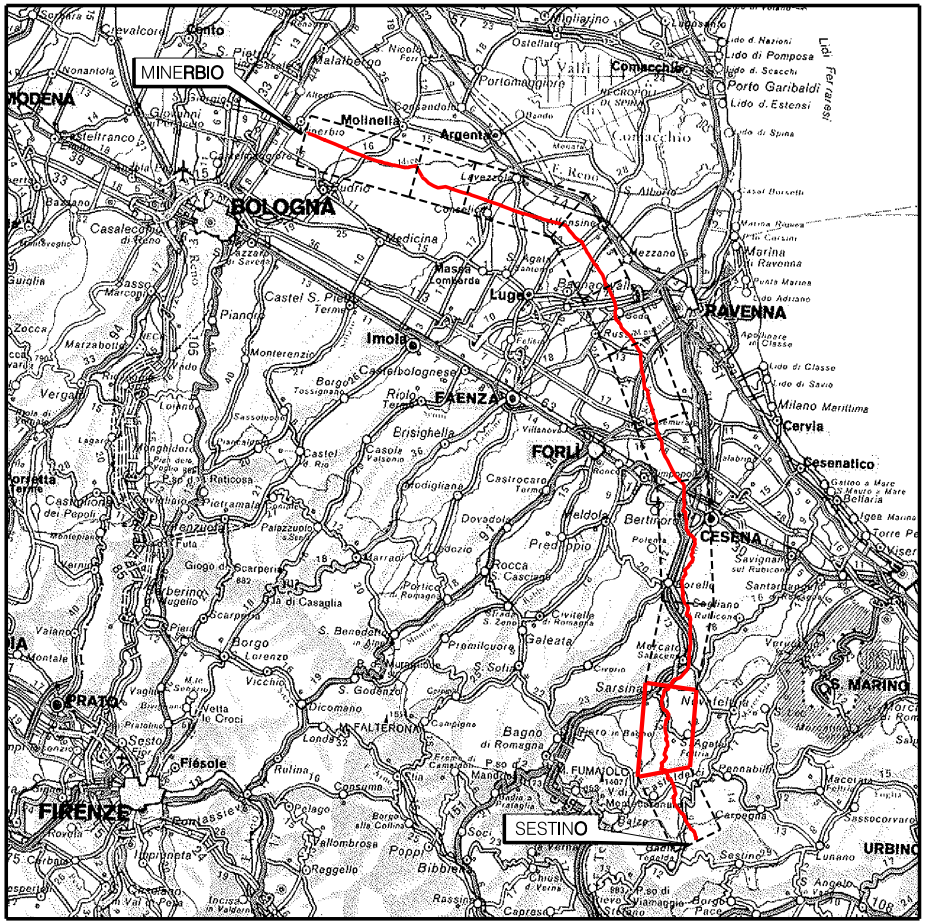
MINERBIO
MODENA
BOLOGNA
Imola
FAENZA
FORLI
RAVENNA
Cervia
Cesenatico
CESENA
S. MARINO
PRATO
FIRENZE
URBINO
SESTINO

COROGRAFIA Scala 1:800.000

Nei Comuni di SANT'AGATA FELTRIA, SARSINA

Rev.	DATA	DESCRIZIONE	ELABORATO	VERIFICATO	APPROVATO AUTORIZZATO
0	01/0/2023	EMISSIONE	L. RICCI	F.MARCHETTI	A.BRUNI G.BRIA

PROGETTISTA

Rif.TEN: 2295-302-DW-3542-11

COMMESSA	CODICE TECNICO
NQ/R22358	13247

METANODOTTO: SESTINO - MINERBIO
2° TRONCO CASTELDECI - SARSINA
DN 1200 mm (48"), DP75 bar

DIS. N. 00-LB-17E-81365

REVISIONE 0

ZSC IT4090004 "Monte S.Silvestro, Monte Ercole e Gessi di Sapigno, Maiano e Ugrigno"
STRALCIO CATASTALE CON OCCUPAZIONE LAVORI

FG. 1 DI 1

SCALA 1:2000

DOCUMENTO DI PROPRIETA' SNAM, LA SOCIETA' TUTELERA' I PROPRI DIRITTI IN SEDE CIVILE E PENALE A TERMINI DI LEGGE.

T.EN ITALY SOLUTIONS S.p.A. - 00148 ROMA - Viale Castello della Magliana, 68

A3