CONFINI AMMINISTRATIVI

DATI CARATTERISTICI

DATI DI COSTRUZIONE

PRESSIONE MASSIMA DI PROGETTO (DP) **75.0** bar
GRADO DI UTILIZZAZIONE DICHIARATO f = **0.72**
GRADO DI UTILIZZAZIONE ADOTTATO
- linea a spessore normale f = **0.67**
- linea a spessore maggiorato f = **0.57**

REALIZZATO IN CONFORMITA' AL **D.M. 17/04/08**

DATI DI ESERCIZIO (C.P.I.)

PRESSIONE MASSIMA DI ESERCIZIO (MOP) **75.0** bar
GRADO DI UTILIZZAZIONE f = **0.72**
IMPIANTO IN CONFORMITA' AL **D.M. 17/04/08**

DATI GENERALI

DN **1200** da prog. a prog.
DIAMETRO INTERNO DEFINITO Di **1184.3** mm

PLANIMETRIA 1:2000

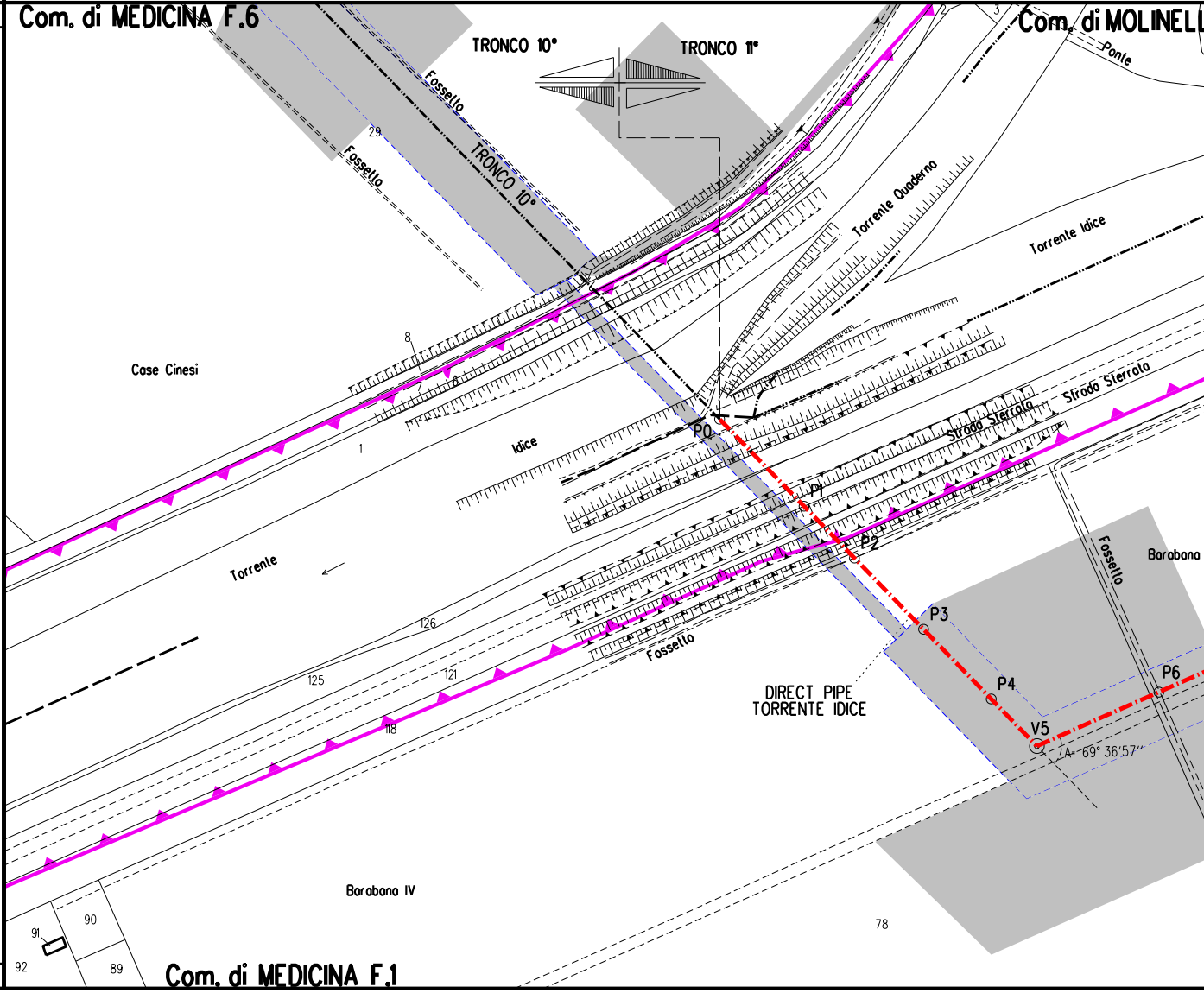
Com. di MEDICINA F.6
Com. di MOLINELL
TRONCO 10°
TRONCO 11°
Fossello
TRONCO 10°
Fossello
29
Ponte
Torrente Quaderno
Torrente Idice
Case Cinesi
8
1
Idice
P0
P1
P2
Strada Sterrata
Strada Sterrata
Torrente
Fossello
Barabana
126
125
121
Fossello
P3
P4
P6
V5
A 69° 36'57"
DIRECT PIPE
TORRENTE IDICE
118
Barabana IV
90
91
92
89
78
Com. di MEDICINA F.1

CONFINI AMMINISTRATIVI

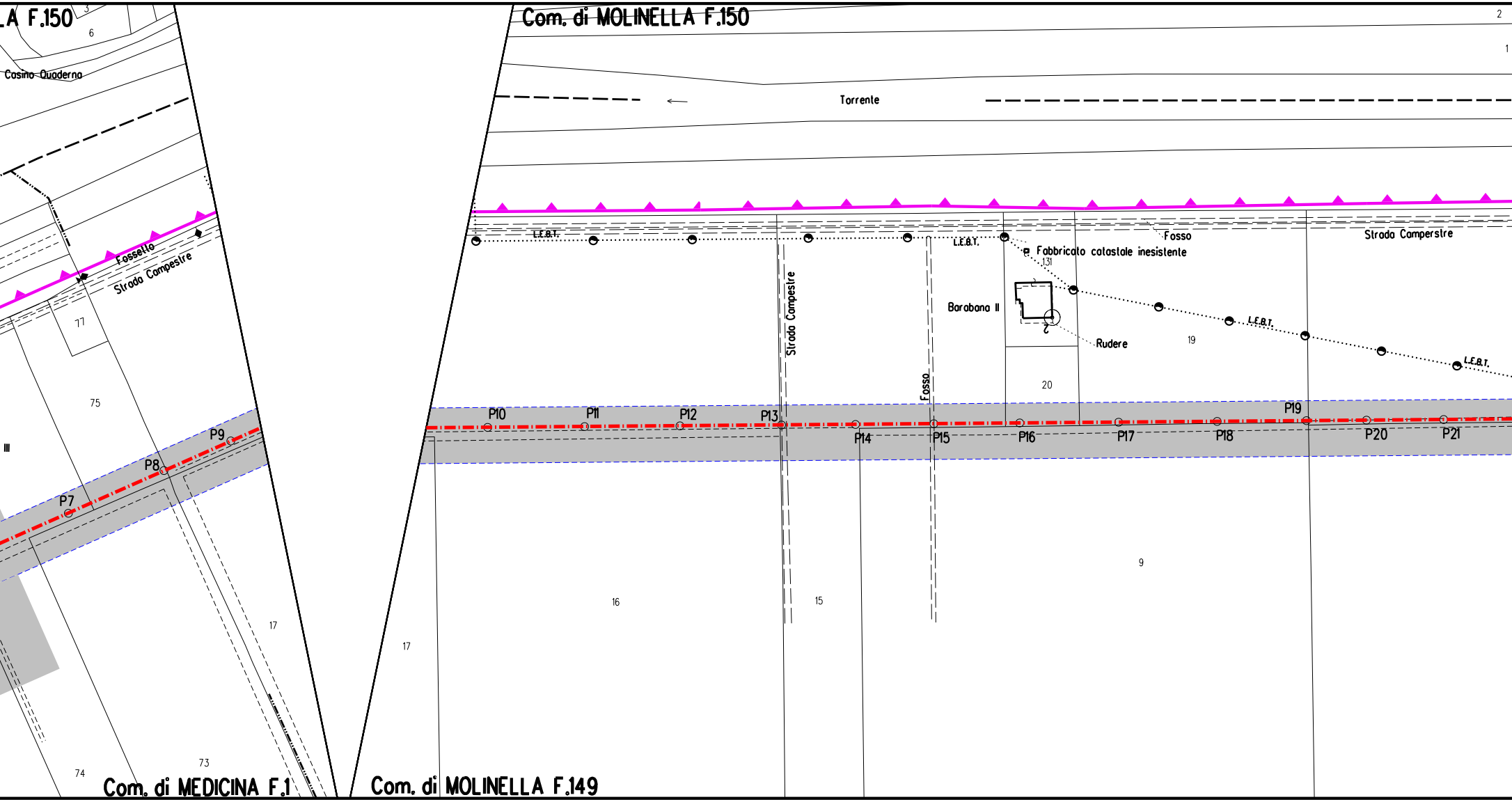
A F.150
3
6
Casino Quaderno
Fossello
Strada Campestre
77
75
III
P7
P8
P9
17
74
73
Com. di MEDICINA F.1
Com. di MOLINELLA F.150
2
1
Torrente
L.E.B.T.
L.E.B.T.
Fosso
Strada Camperstre
Fabbricato catastale inesistente
131
Barabana II
Rudere
19
L.E.B.T.
L.E.B.T.
Strada Campestre
Fosso
20
P10
P11
P12
P13
P14
P15
P16
P17
P18
P19
P20
P21
17
16
15
9
Com. di MOLINELLA F.149

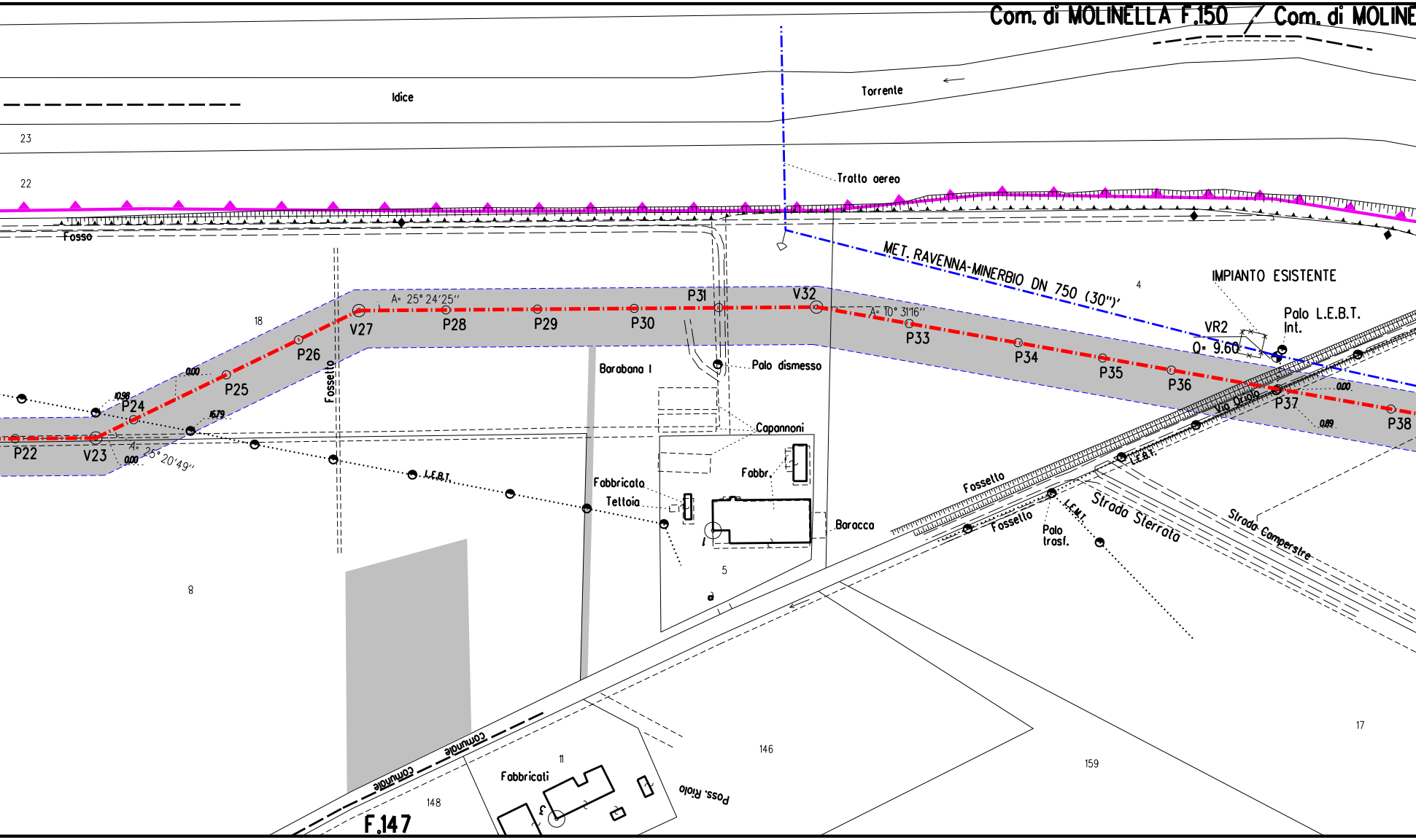
Com. di MOLINELLA F.150
Com. di MOLINE
Idice
Torrente
23
22
Tratto aereo
Fosso
MET. RAVENNA-MINERBIO DN 750 (30")
4
IMPIANTO ESISTENTE
Palo L.E.B.T.
Int.
VR2
Q= 9.60
A= 25° 24'25"
A= 10° 31'16"
A= 25° 20'49"
18
V27
P28
P29
P30
P31
V32
P33
P34
P35
P36
P37
P38
P26
P25
P24
P22
V23
0.00
10.98
16.79
0.00
0.00
0.89
Fossello
Barabana I
Palo dismesso
Capannoni
Fabbr.
Fabbricato
Tettoia
Baracca
5
L.E.B.T.
Via Oriolo
Fossello
Fossello
L.E.M.T.
Palo
trasf.
Strada Sterrata
Strada Campestre
8
Comunale
Comunale
Fabbricati
11
148
F.147
146
159
17
Poss. Riolo

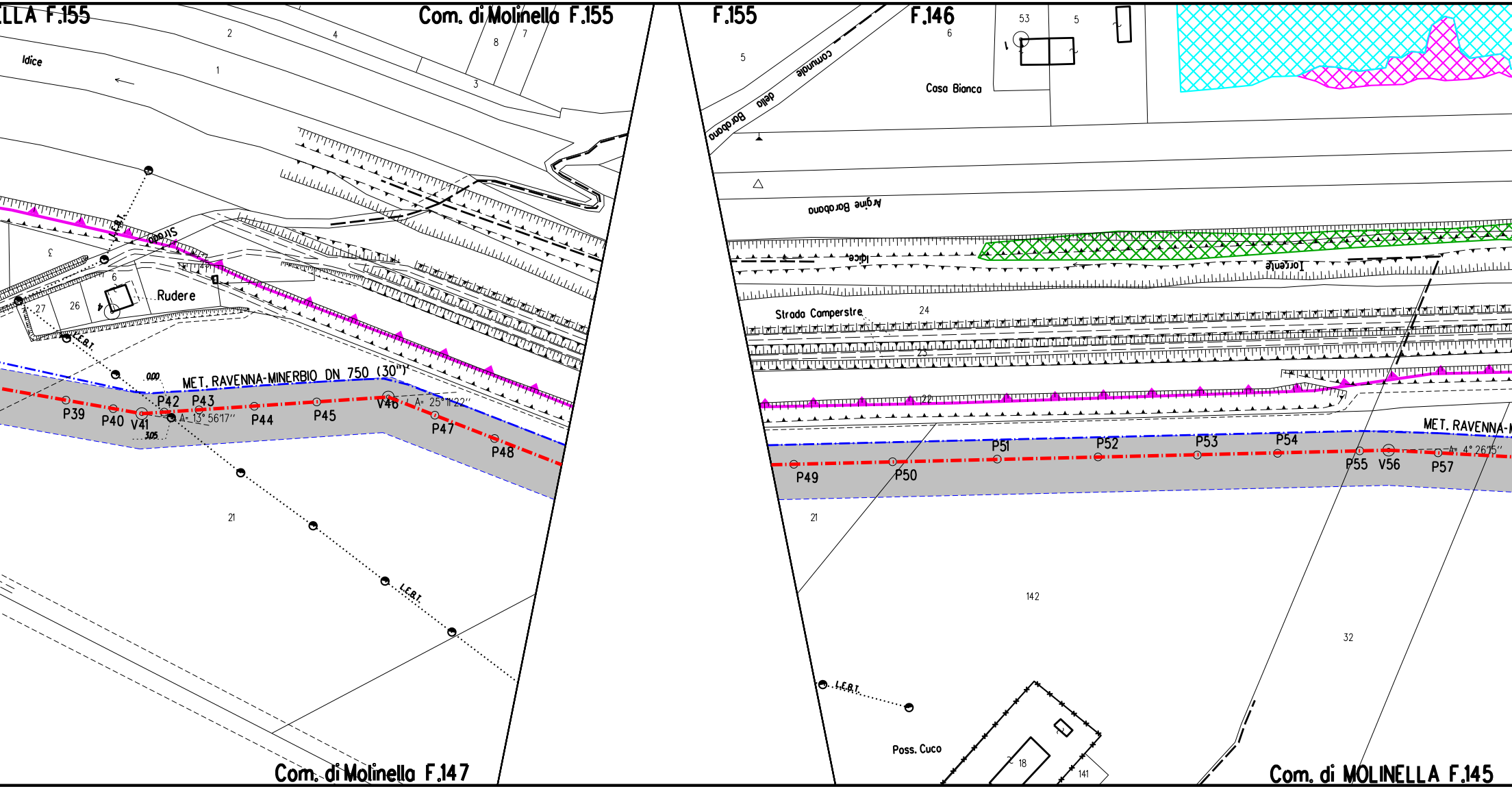

LLA F.155
Com. di Molinella F.155
F.155
F.146
Idice
1
2
3
4
7
8
3
6
Rudere
27
26
4
L.E.B.T.
0.00
3.05
MET. RAVENNA-MINERBIO DN 750 (30")
P39
P40
V41
P42
P43
A= 13° 56'17''
P44
P45
V46
A= 25° 11' 22''
P47
P48
21
L.E.B.T.
Com. di Molinella F.147
5
53
5
6
1
Casa Bianca
strada comunale della Barabano
Argine Barabano
Idice
Torrente
Strada Camperstre
24
23
22
MET. RAVENNA-M
P49
P50
P51
P52
P53
P54
P55
V56
P57
A= 4° 26'15''
21
142
32
L.E.B.T.
Poss. Cuco
18
141
Com. di MOLINELLA F.145

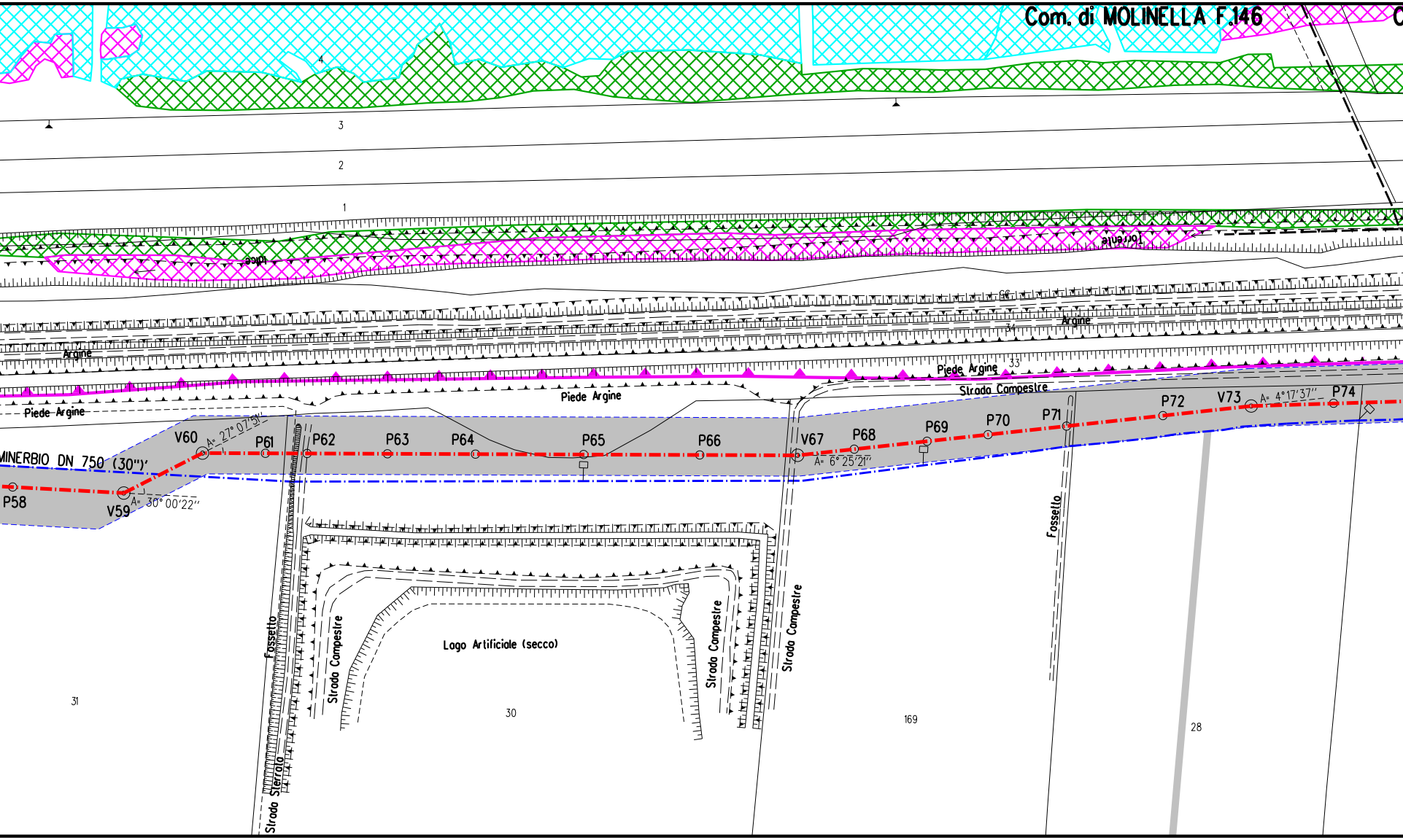

Com. di MOLINELLA F.146
4
3
2
1
Idice
Torrente
Argine
34
Argine
Piede Argine
33
Piede Argine
Piede Argine
Strada Campestre
MINERBIO DN 750 (30")'
P58
V59
A= 30° 00'22''
V60
A= 27° 07'51''
P61
P62
P63
P64
P65
P66
V67
A= 6° 25'21''
P68
P69
P70
P71
P72
V73
A= 4°17'37''
P74
Fossello
Fossetto
Strada Sterrata
Strada Campestre
Lago Artificiale (secco)
Strada Campestre
Strada Campestre
31
30
169
28

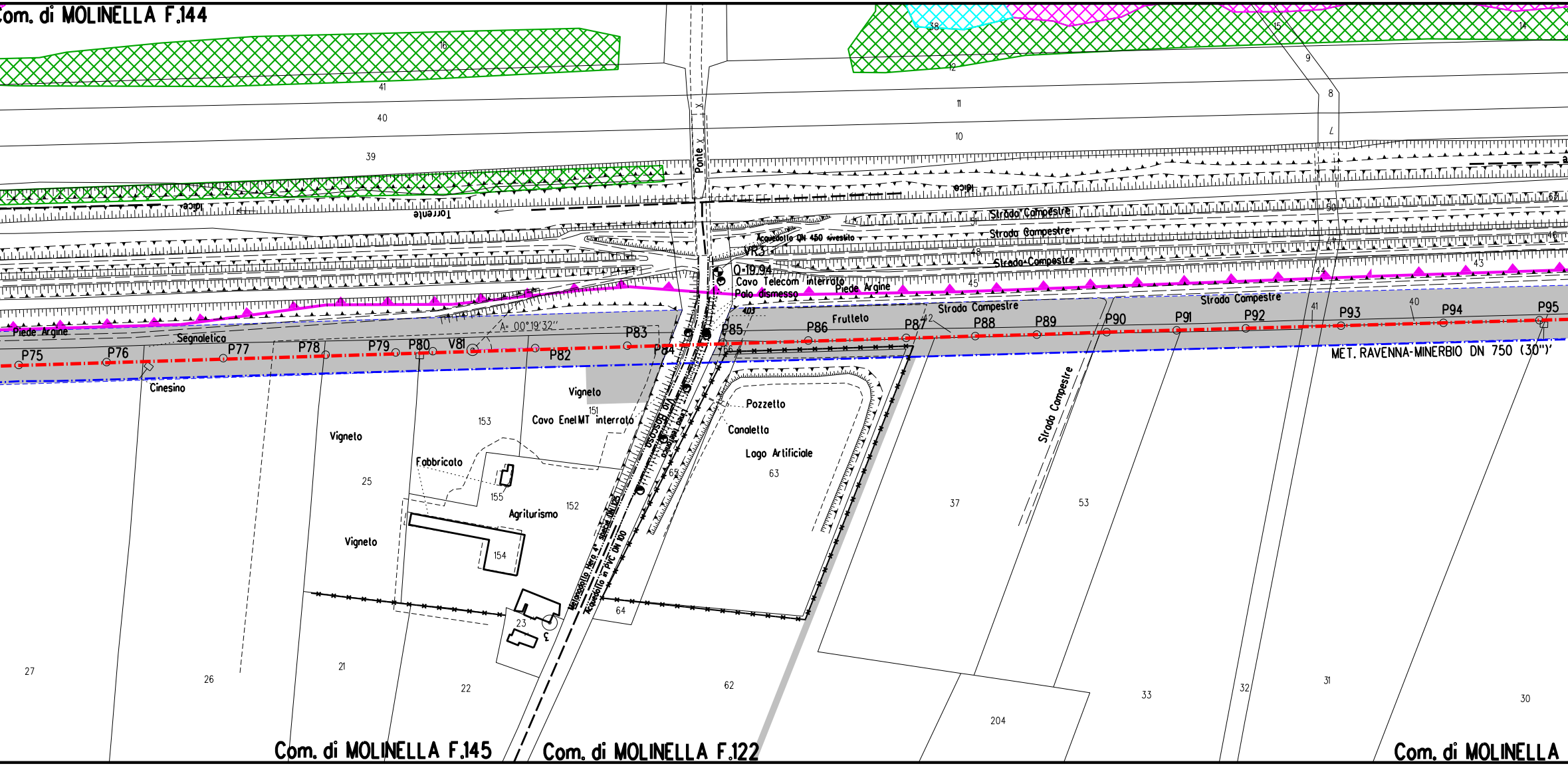
Com. di MOLINELLA F.144
Com. di MOLINELLA F.145
Com. di MOLINELLA F.122
Com. di MOLINELLA
Ponte
Torrente
Idice
Strada Campestre
Strada Campestre
Strada Campestre
Strada Campestre
Strada Campestre
Strada Campestre
Acquedotto DN 450 rivestito
VR3
Q=19.94
Cavo Telecom interrato
Palo dismesso
Piede Argine
Piede Argine
Segnaletica
Cinesino
A= 00°19'32"
P75
P76
P77
P78
P79
P80
V81
P82
P83
P84
P85
P86
P87
P88
P89
P90
P91
P92
P93
P94
P95
Frutteto
MET. RAVENNA-MINERBIO DN 750 (30")
Vigneto
Vigneto
Vigneto
Cavo EnelMT interrato
Fabbricato
Agriturismo
Via Boscosa
Linea telefonica
Metanodotto Hera 4" Specie DN125
Acquedotto in PVC DN 100
Pozzetto
Canaletta
Lago Artificiale
403
16
41
40
39
38
15
14
12
11
10
9
8
7
50
51
48
45
44
43
42
41
40
67
46
153
151
152
155
154
25
23
21
22
26
27
65
66
63
64
62
37
53
33
32
31
30
204

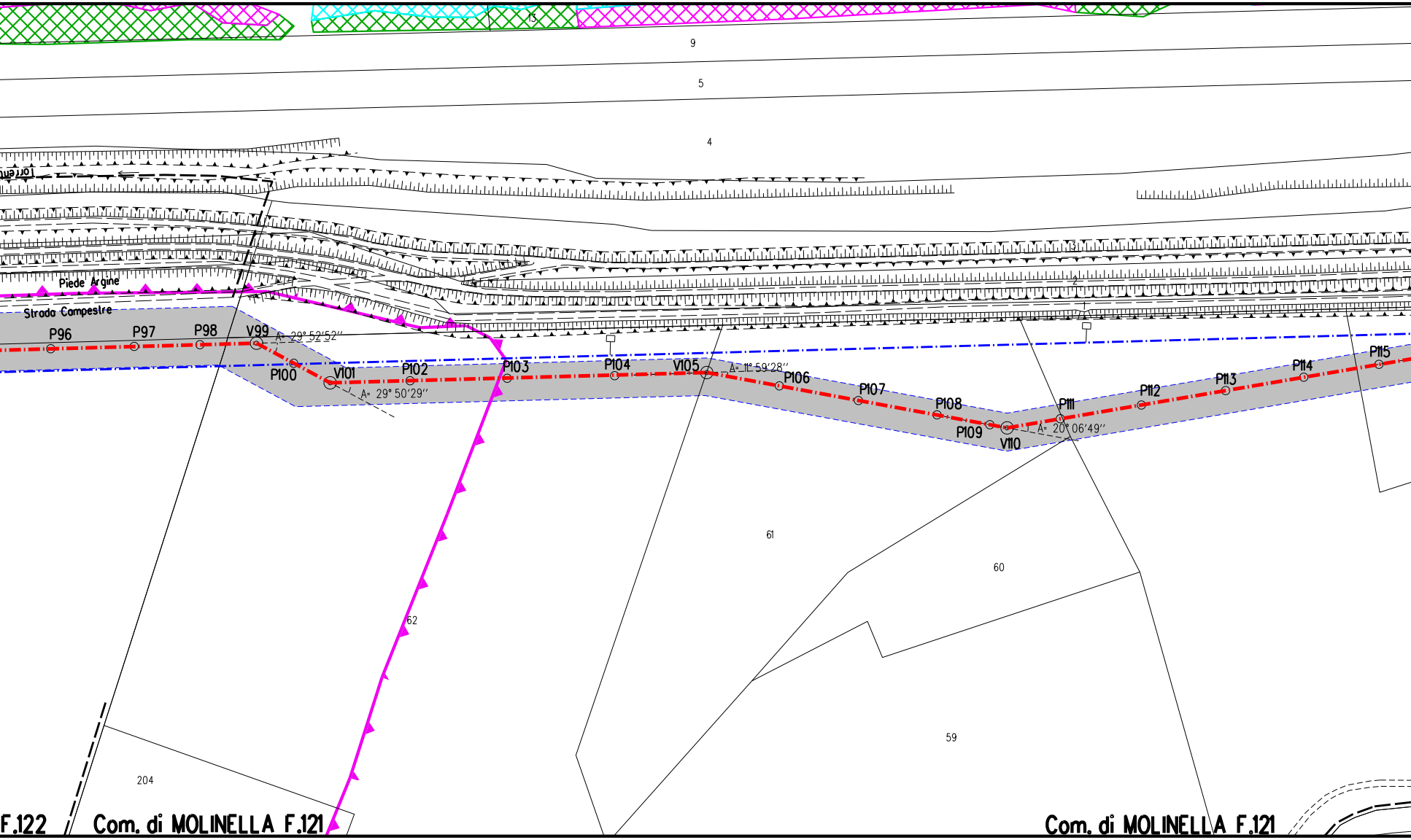
15
9
5
4
Torrente
3
2
1
Piede Argine
Strada Campestre
P96
P97
P98
V99
A= 29° 52'52''
P100
V101
A= 29° 50'29''
P102
P103
P104
V105
A= 11° 59'28''
P106
P107
P108
P109
V110
P111
A= 20° 06'49''
P112
P113
P114
P115
61
60
62
59
204
F.122
Com. di MOLINELLA F.121
Com. di MOLINELLA F.121

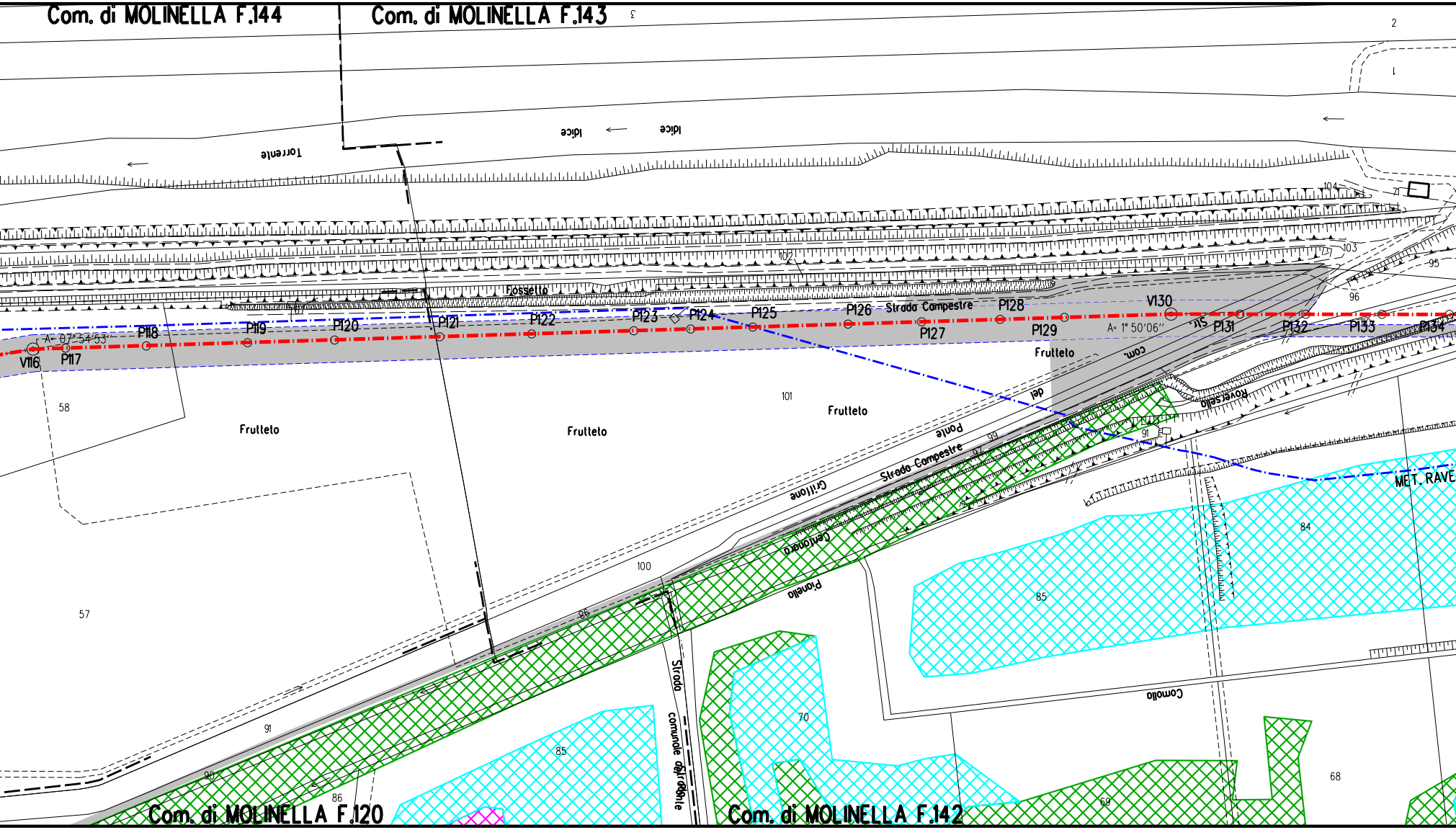
Com. di MOLINELLA F.144
Com. di MOLINELLA F.143
Torrente
Idice
Idice
Fossetto
Strada Campestre
V116
P117
P118
P119
P120
P121
P122
P123
P124
P125
P126
P127
P128
P129
V130
P131
P132
P133
P134
A= 07°54'53"
A= 1° 50'06"
Frutteto
Frutteto
Frutteto
Frutteto
com.
del
Ponte
Grillone
Strada Campestre
Centonara
Pionello
Roveresello
Strada comunale del Ponte
Comello
MET. RAVE
str.
2
1
3
104
103
102
101
100
95
96
58
57
99
98
97
96
91
91
90
86
85
85
84
70
69
68
Com. di MOLINELLA F.120
Com. di MOLINELLA F.142

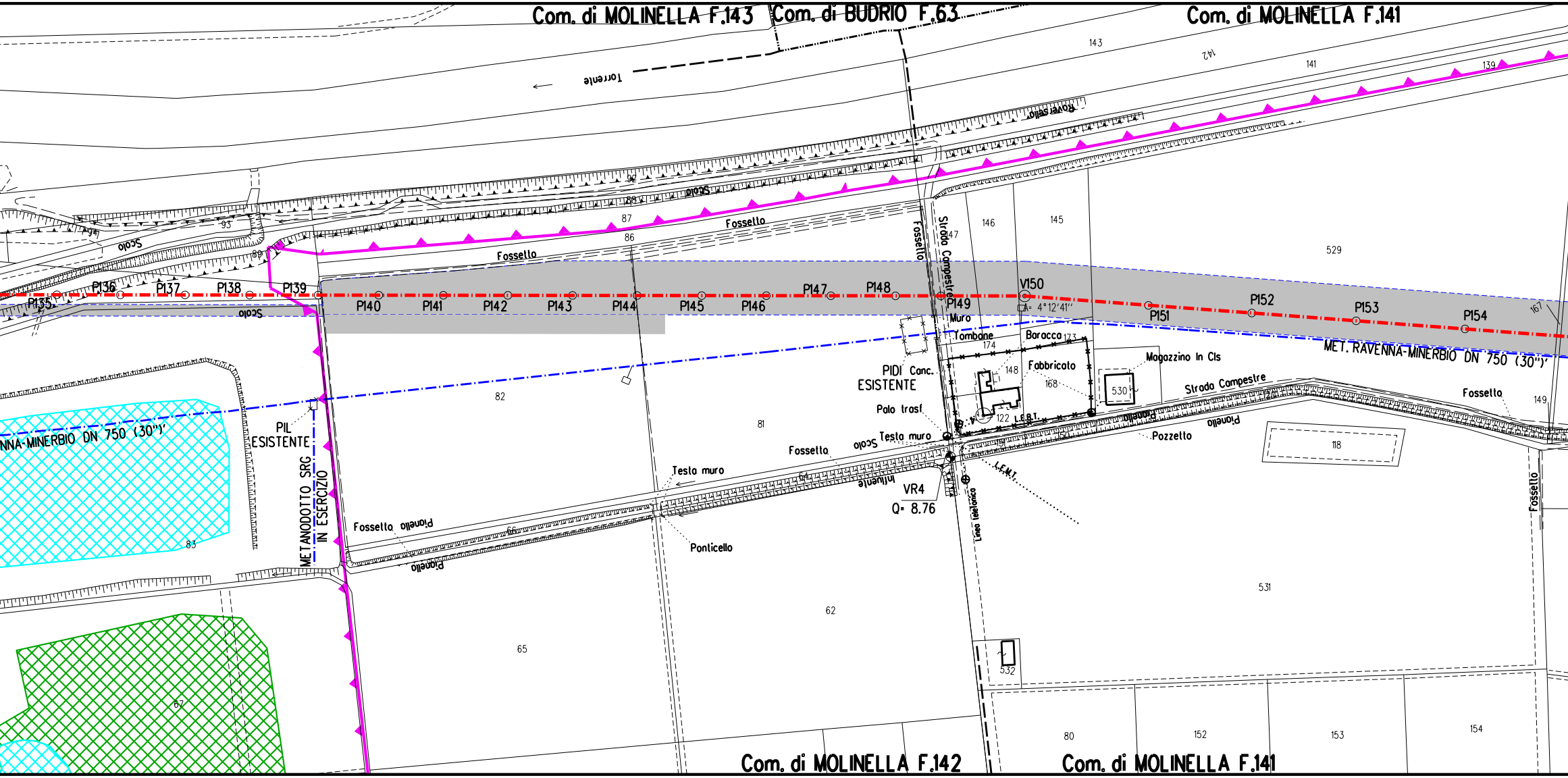
Com. di MOLINELLA F.143
Com. di BUDRIO F.63
Com. di MOLINELLA F.141
143
142
141
139
Torrente
Roversella
Scolo
92
88
87
86
93
89
Fossello
Fossello
Scolo
P135
P136
P137
P138
P139
P140
P141
P142
P143
P144
P145
P146
P147
P148
P149
V150
A= 4°12'41"
P151
P152
P153
P154
529
146
145
147
167
Fossello
Strada Campestre
Muro
Tombone
Baracca
173
174
148
Fabbricato
168
Magazzino In Cls
530
Strada Campestre
MET. RAVENNA-MINERBIO DN 750 (30")
Fossello
149
PIDI Conc.
ESISTENTE
Palo trasf.
122
L.E.B.T.
Testa muro
Scolo
Pozzetto
Pianello
118
82
81
NNA-MINERBIO DN 750 (30")
PIL
ESISTENTE
METANODOTTO SRG
IN ESERCIZIO
83
Fossello
Testa muro
Influente
VR4
Q= 8.76
L.E.M.T.
Linea telefonica
Fossello
Pianello
66
64
Ponticello
Pianello
531
62
65
67
532
80
152
153
154
Com. di MOLINELLA F.142
Com. di MOLINELLA F.141

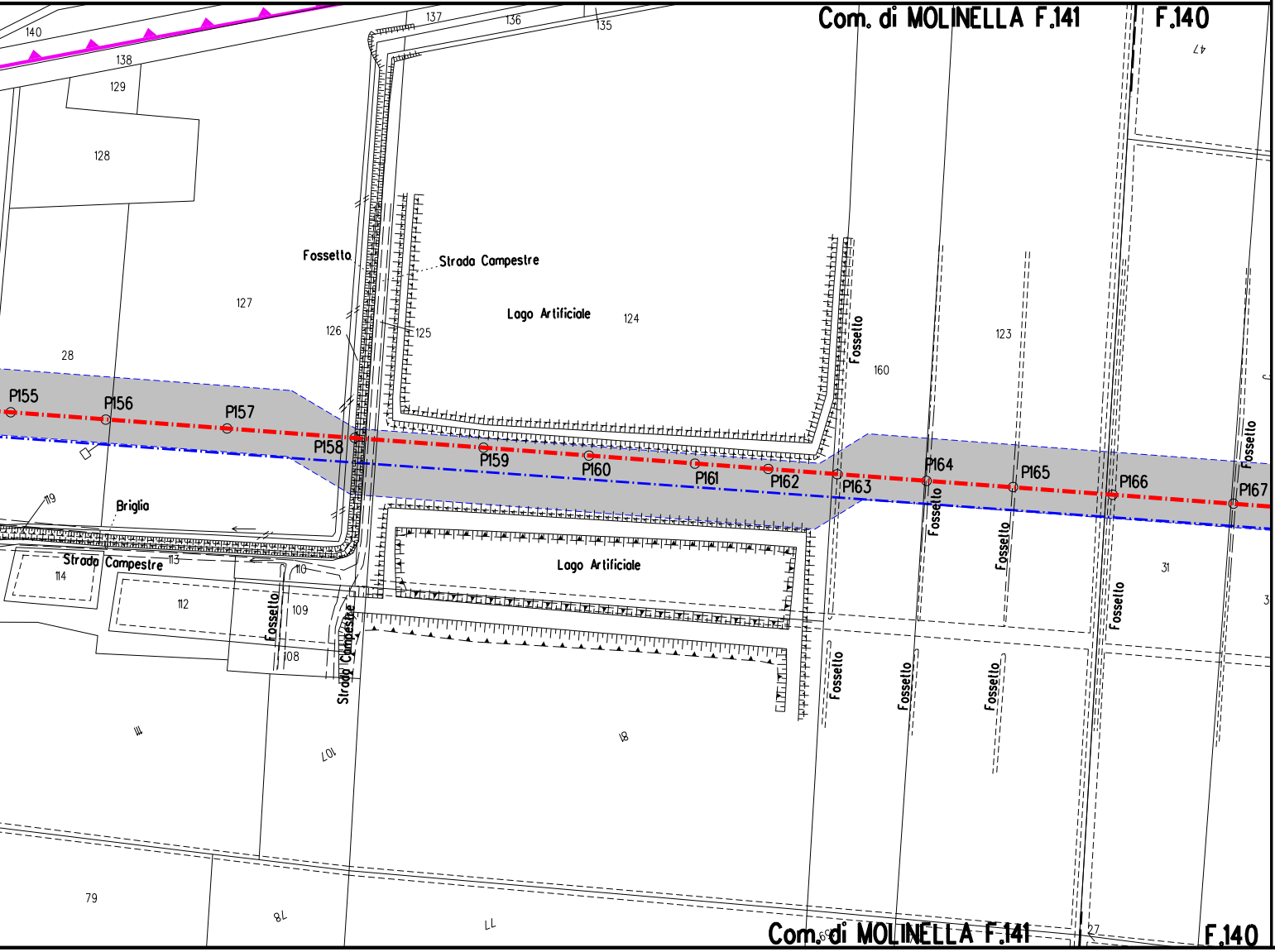
Com. di MOLINELLA F.141
F.140
140
138
137
136
135
129
128
127
126
125
124
123
160
28
47
Fossello
Strada Campestre
Lago Artificiale
P155
P156
P157
P158
P159
P160
P161
P162
P163
P164
P165
P166
P167
119
Briglia
Strada Campestre
113
114
112
110
109
108
Strada Campestre
Fossello
Fossello
Fossello
Fossello
Fossello
Fossello
Fossello
Lago Artificiale
31
111
107
18
79
78
77
27
Com. di MOLINELLA F.141
F.140

LEGENDA

-·-·-·- METANODOTTO IN PROGETTO

-·-·-·- METANODOTTI IN ESERCIZIO

▨ AREA DI OCCUPAZIONE LAVORI

▨ ALLARGAMENTI PIAZZOLE E STRADE

▭ RETE NATURA 2000

🟩 HABITAT - Foreste a galleria di Salix alba

▨ HABITAT - Laghi eutrofici naturali con ve
Magnopotamion o Hydrocharition

▨ HABITAT - Canneti palustri: fragmiteti, ti
scirpeti d'acqua dolce (Phragmition)

SIMBOLI

◎ V1 Vertice

○ P1 Picchetto

NOTE

1. In corrispondenza di parallelismi e/o interferenze c
passaggio con linee elettriche aeree, l'appaltatore
all'esatta determinazione dell'altezza dei conduttor
voltaggio in modo da poter adottare i necessari prov
sicurezza propedeutici alla esecuzione dei lavori di

2. L'appaltatore dovra' procedere all'esatto accertame
tubazioni e fognature interrate interferenti con la
mediante scavi a mano.

Nota: Fogli Catastali aggiornati a Ottobre 2022 e Populus alba

getazione del

ftie

Firmato digitalmente da

Rocco Vincenzo Monaco

CN = Monaco
Rocco Vincenzo
C = IT

dell'area di
dovra' procedere
i e del loro
vedimenti di
costruzione.

nto di cavi,
linea,

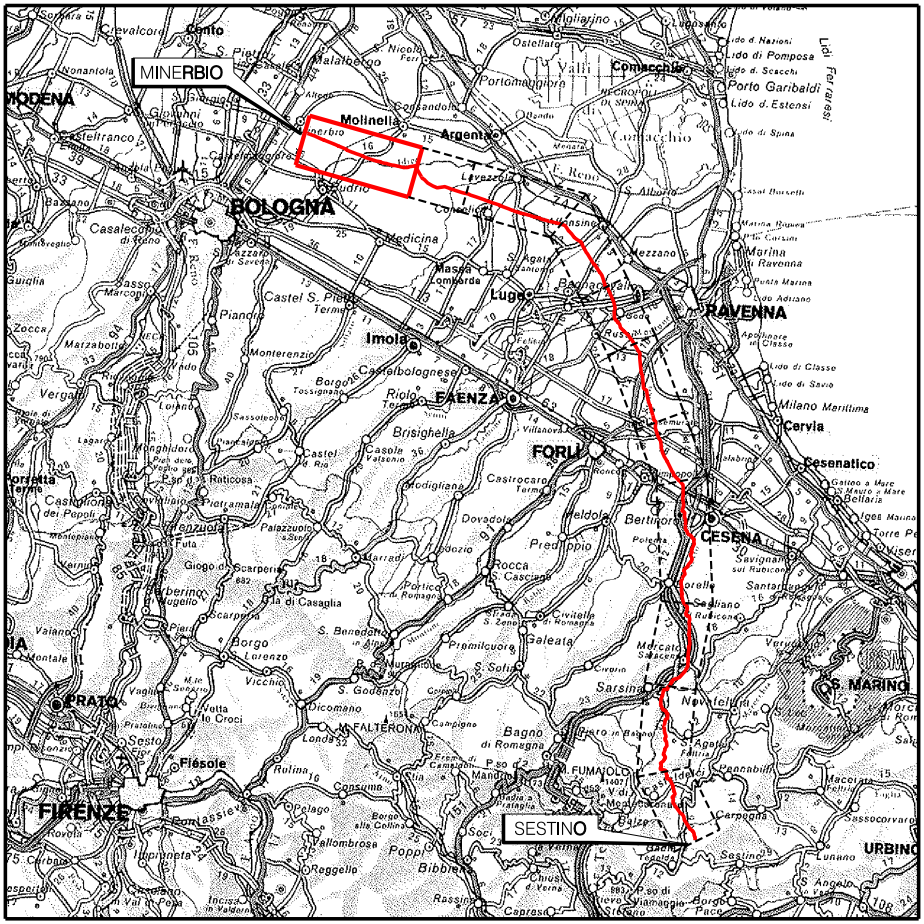
MINERBIO
Molinella
Argenta
MODENA
BOLOGNA
Budrio
Medicina
Imola
Lugo
FAENZA
FORLI
RAVENNA
Cervia
Cesenatico
CESENA
S. MARINO
URBINO
PRATO
FIRENZE
SESTINO
Comacchio

COROGRAFIA Scala 1:800.000

Nei Comuni di MEDICINA, MOLINELLA, BUDRIO, MINERBIO

Rev.	DATA	DESCRIZIONE	ELABORATO	VERIFICATO	APPROVATO AUTORIZZATO
0	01/08/2023	EMISSIONE	L. RICCI	F.MARCHETTI	A.BRUNI G.BRIA

PROGETTISTA

Rif.TEN: 2295-311-DW-3542-12

COMMESSA	CODICE TECNICO
NQ/R22358	13247

METANODOTTO: SESTINO - MINERBIO
11° TRONCO MEDICINA - MINERBIO
DN 1200 mm (48"), DP75 bar

DIS. N.
00-LB-22E-81369

REVISIONE 0

ZSC-ZPS IT4050022 "Biotopi e Ripristini ambientali di Medicina e Molinella"

STRALCIO CATASTALE CON OCCUPAZIONE LAVORI

FG. 1 DI 1

SCALA 1:2000

DOCUMENTO DI PROPRIETA' SNAM. LA SOCIETA' TUTELERA' I PROPRI DIRITTI IN SEDE CIVILE E PENALE A TERMINI DI LEGGE.