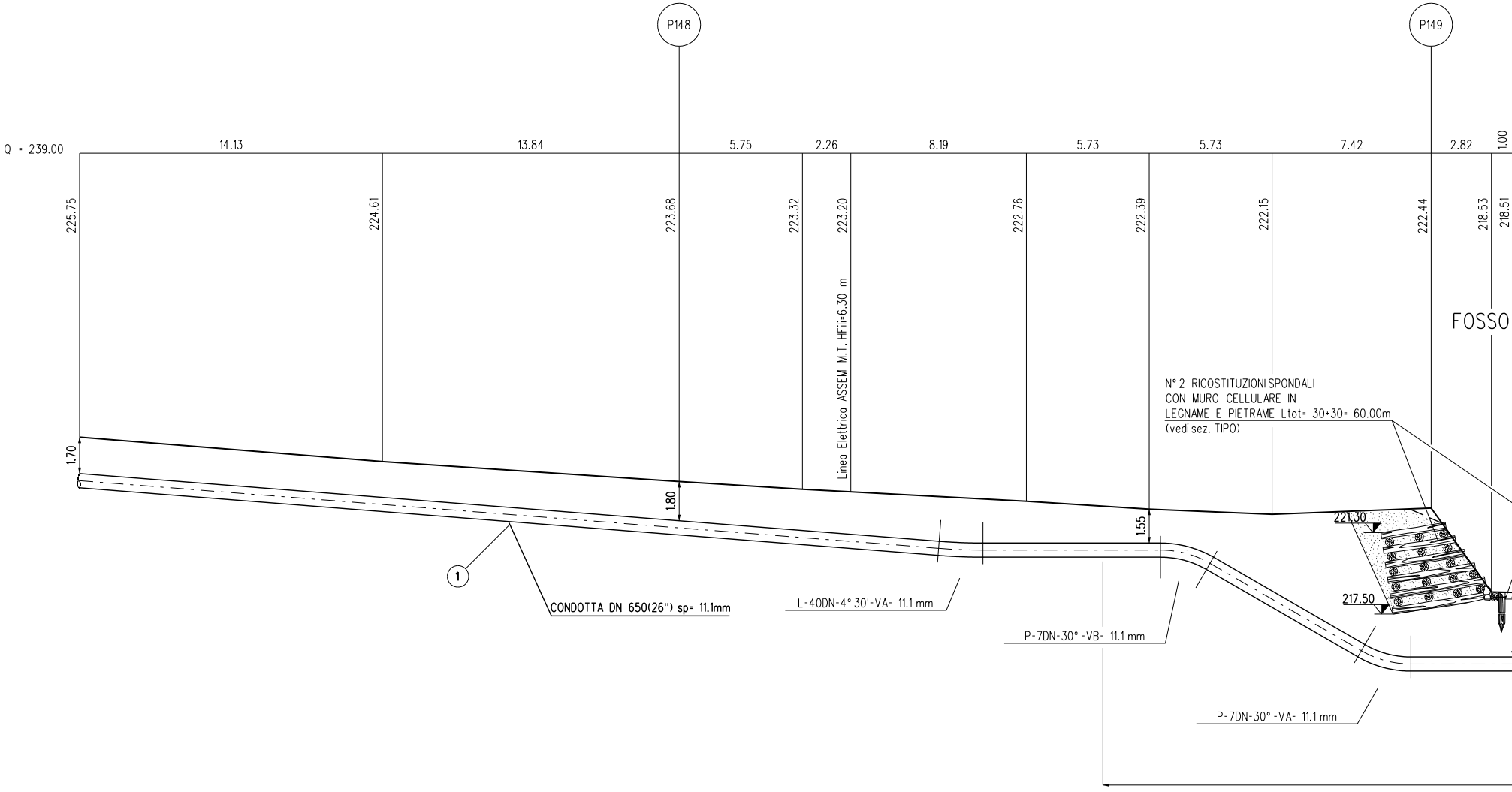
P148
P149
Q = 239.00
14.13
13.84
5.75
2.26
8.19
5.73
5.73
7.42
2.82
1.00
225.75
224.61
223.68
223.32
223.20
222.76
222.39
222.15
222.44
218.53
218.51
Linea Elettrica ASSEM M.T. HFili=6.30 m
FOSSO
N° 2 RICOSTITUZIONI SPONDALI
CON MURO CELLULARE IN
LEGNAME E PIETRAME Ltot= 30+30= 60.00m
(vedi sez. TIPO)
1.70
1.80
1.55
221.30
217.50
①
CONDOTTA DN 650(26") sp= 11.1mm
L-40DN-4° 30'-VA- 11.1 mm
P-7DN-30° -VB- 11.1 mm
P-7DN-30° -VA- 11.1 mm

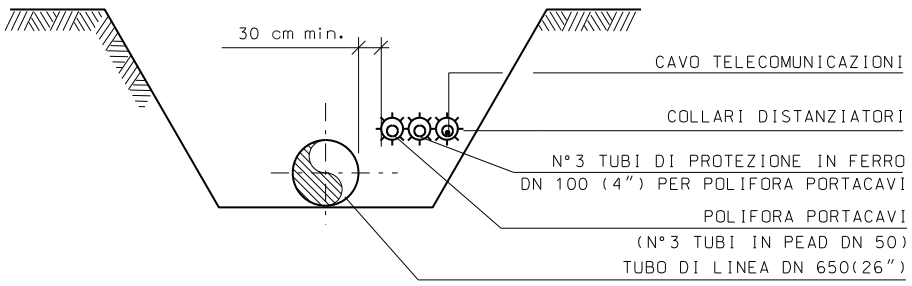
30 cm min.
CAVO TELECOMUNICAZIONI
COLLARI DISTANZIATORI
N° 3 TUBI DI PROTEZIONE IN FERRO
DN 100 (4") PER POLIFORA PORTACAVI
POLIFORA PORTACAVI
(N° 3 TUBI IN PEAD DN 50)
TUBO DI LINEA DN 650(26")

SEZIONE C-C

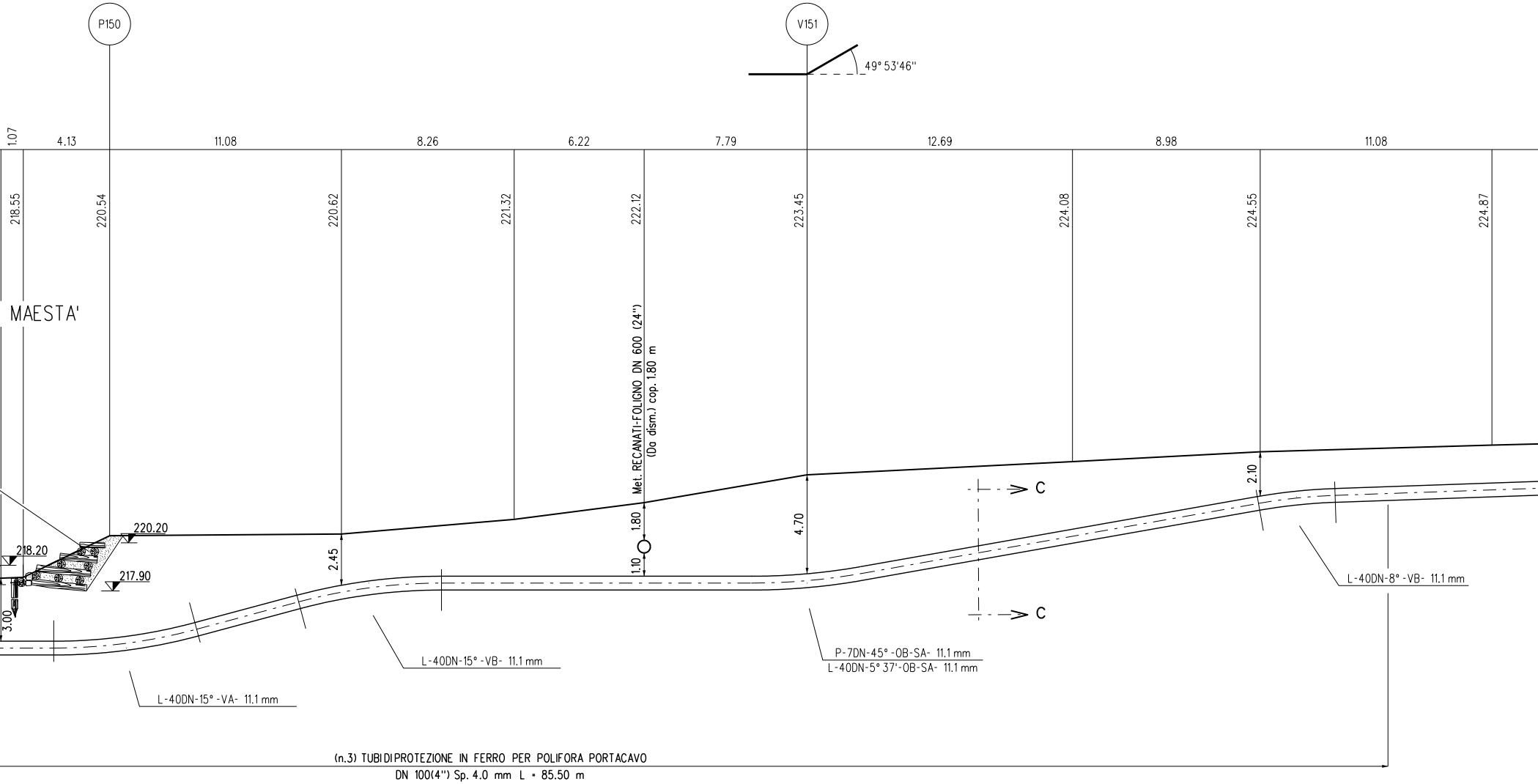
P150
V151
49° 53'46"
1.07
4.13
11.08
8.26
6.22
7.79
12.69
8.98
11.08
218.55
220.54
220.62
221.32
222.12
223.45
224.08
224.55
224.87
MAESTA'
Met. RECANATI-FOLIGNO DN 600 (24")
(Da dism.) cop. 1.80 m
220.20
218.20
217.90
3.00
2.45
1.80
1.10
4.70
2.10
C
C
L-40DN-15°-VA- 11.1 mm
L-40DN-15°-VB- 11.1 mm
P-7DN-45°-OB-SA- 11.1 mm
L-40DN-5° 37'-OB-SA- 11.1 mm
L-40DN-8°-VB- 11.1 mm
(n.3) TUBIDIPROTEZIONE IN FERRO PER POLIFORA PORTACAVO
DN 100(4") Sp. 4.0 mm L = 85.50 m

NOTA :

PRIMA DI PROCEDERE CON L'ESECUZIONE DEGLI SCAVI DEL METANODOTTO E' NECESSARIO ACCERTARE L'ESATTA UBICAZIONE PLANO-ALTIMETRICA DI TUTTI I SERVIZI INTERRATI INTERFERENTI.

L'INDAGINE ANDRA' SVOLTA MEDIANTE L'ESECUZIONE DI SAGGI A MANO ED ALLA PRESENZA DI RAPPRESENTANTI DELL'ENTE PROPRIETARIO.

SEZIONE A - B scala 1:200

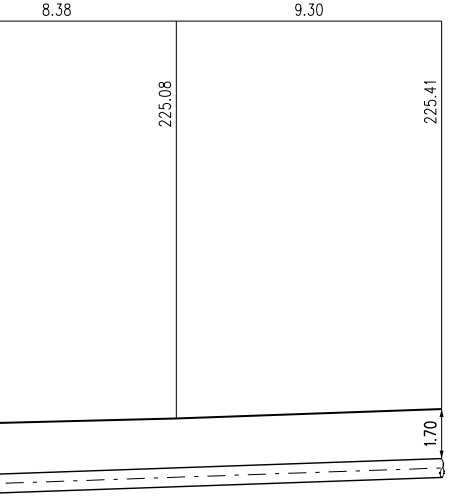
8.38
9.30
225.08
225.41
1.70

RICOSTITUZIONE SPONDALE CON MURO CELLULARE IN LEGNAME E PIETRAME

SEZ. TIPO

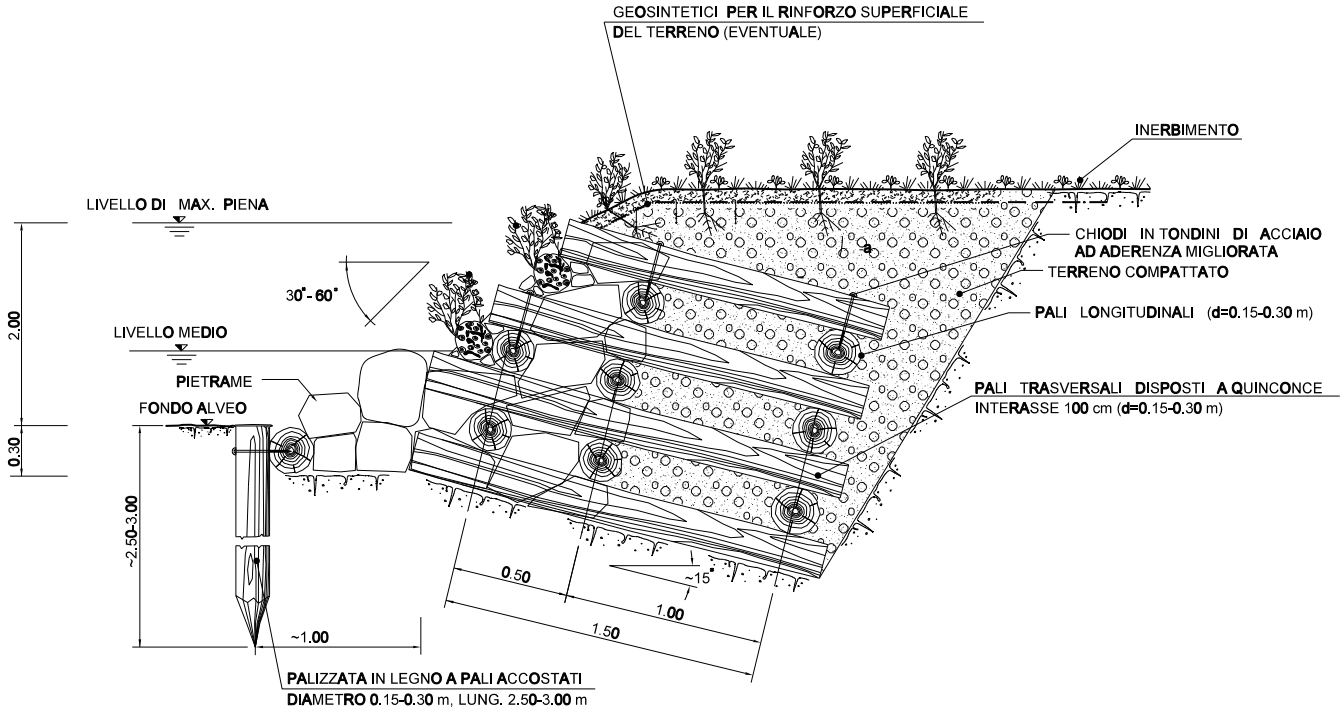
GEOSINTETICI PER IL RINFORZO SUPERFICIALE DEL TERRENO (EVENTUALE)
INERBIMENTO
LIVELLO DI MAX. PIENA
CHIODI IN TONDINI DI ACCIAIO AD ADERENZA MIGLIORATA
TERRENO COMPATTATO
30°-60°
PALI LONGITUDINALI (d=0.15-0.30 m)
2.00
LIVELLO MEDIO
PIETRAME
PALI TRASVERSALI DISPOSTI A QUINCONCE INTERASSE 100 cm (d=0.15-0.30 m)
FONDO ALVEO
0.30
~2.50-3.00
0.50
~15
1.00
1.50
~1.00
PALIZZATA IN LEGNO A PALI ACCOSTATI DIAMETRO 0.15-0.30 m, LUNG. 2.50-3.00 m

MATERIALI:

- PALI SCORTECCIATI DI SPECIE FORTE (CASTAGNO, ROBINIA, ROVERE, ETC.) CON LE DIMENSIONI RIPORTATE IN DISEGNO;
- CHIODI (d=12-20 mm) IN ACCIAIO PER LA CONNESSIONE TRA GLI ELEMENTI STRUTTURALI IN LEGNAME;
- GEOSINTETICI PER LA PROTEZIONE DEL TERRENO SUPERFICIALE NEI CONFRONTI DI FENOMENI EROSIVI PER RUSCELLAMENTO DELLE ACQUE;
- PIETRAME DI INTASAMENTO, DI NATURA CALCAREA, BASALTICA, GRANITICA O TRACHITICA PRIVI DI INCLUSIONI E/O PIANI DI SFALDAMENTO.

CRITERI DI ESECUZIONE:

- L'OPERA VIENE REALIZZATA CON CARATTERISTICHE DIMENSIONALI ATTE A RICOSTITUIRE L'ORIGINARIA MORFOLOGIA DELLA SPONDA; IN PARTICOLARE NON VENGONO ALTERATE LE CARATTERISTICHE GEOMETRICHE DELLA SEZIONE DI DEFLUSSO E DEL PROFILO DEL CORSO D'ACQUA.

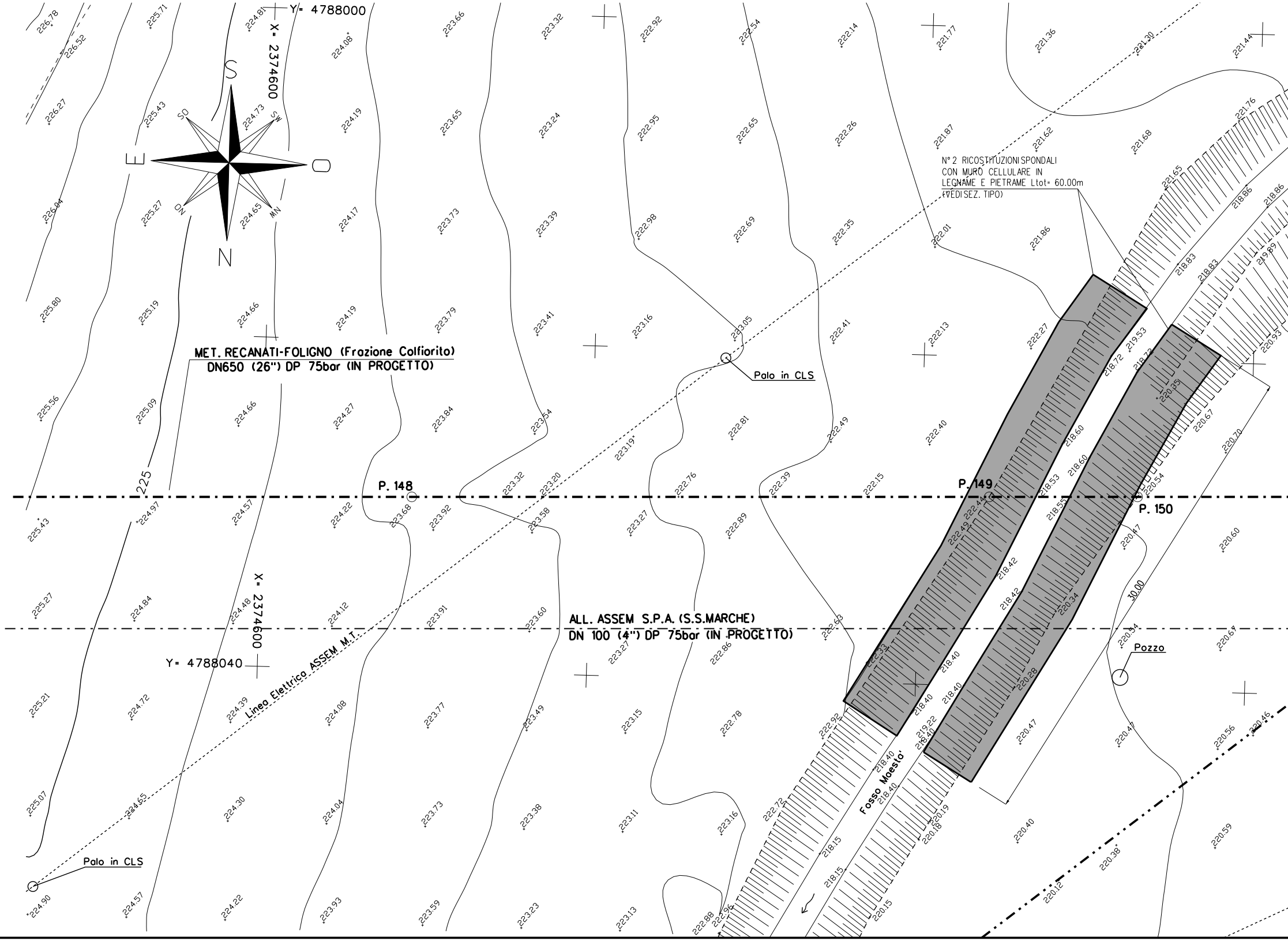
Y= 4788000
X= 2374600
S
E
O
N
SO
SW
NO
NW
225
MET. RECANATI-FOLIGNO (Frazione Colfiorito)
DN650 (26") DP 75bar (IN PROGETTO)
Palo in CLS
P. 148
P. 149
P. 150
N° 2 RICOSTITUZIONI SPONDALI
CON MURO CELLULARE IN
LEGNAME E PIETRAME Ltot= 60.00m
(VEDI SEZ. TIPO)
ALL. ASSEM S.P.A. (S.S.MARCHE)
DN 100 (4") DP 75bar (IN PROGETTO)
Y= 4788040
X= 2374600
Linea Elettrica ASSEM M.T.
30.00
Pozzo
Fosso Maesta'
Palo in CLS
226.78
226.52
226.27
226.04
225.80
225.56
225.43
225.27
225.21
225.07
224.90
225.71
225.43
225.27
225.19
225.09
224.97
224.84
224.72
224.65
224.57
224.81
224.73
224.65
224.66
224.66
224.57
224.48
224.39
224.30
224.22
224.08
224.19
224.17
224.19
224.27
224.22
224.12
224.08
224.04
223.93
223.66
223.65
223.73
223.79
223.84
223.68
223.92
223.91
223.77
223.73
223.59
223.32
223.24
223.39
223.41
223.54
223.32
223.20
223.58
223.60
223.49
223.38
223.23
222.92
222.95
222.98
223.16
223.19
222.76
223.27
223.27
223.15
223.11
223.13
222.54
222.65
222.69
223.05
222.81
222.89
222.86
222.78
223.16
222.88
222.96
222.14
222.26
222.35
222.41
222.49
222.39
222.15
222.63
222.33
222.92
222.72
221.77
221.87
222.01
222.13
222.40
222.44
222.49
221.36
221.62
221.86
222.27
218.72
218.60
218.60
218.53
218.55
218.42
218.42
218.40
218.40
218.40
219.22
218.40
218.40
218.40
218.15
218.15
221.30
221.68
221.65
219.53
218.72
220.35
220.54
220.47
220.34
220.28
220.47
220.19
220.18
220.15
220.40
220.54
220.47
220.38
220.12
221.44
221.76
218.86
218.86
218.83
218.83
219.89
220.93
220.67
220.70
220.60
220.67
220.56
220.46
220.59

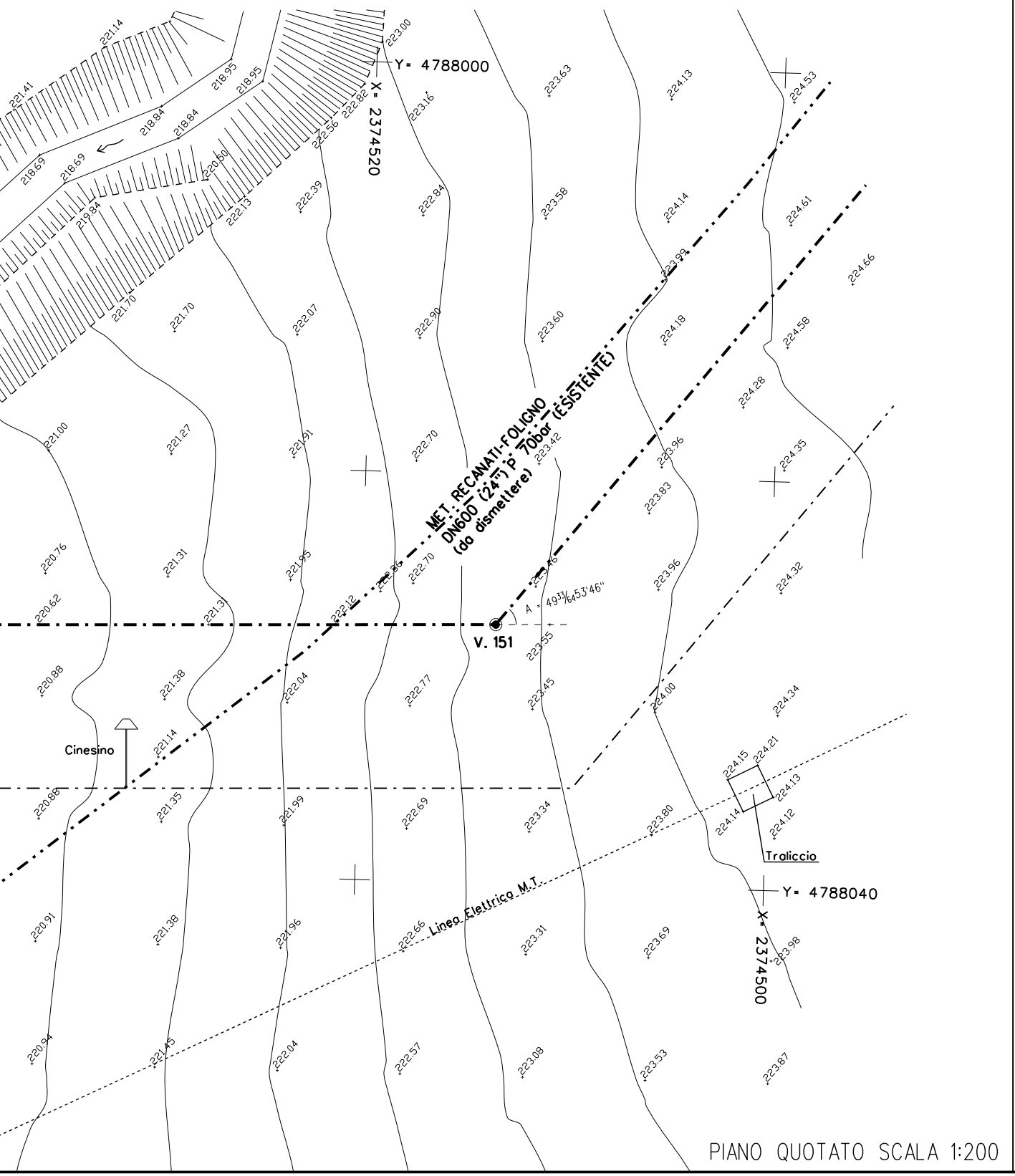
Y= 4788000
X= 2374520
Y= 4788040
X= 2374500
MET. RECANATI-FOLIGNO
DN600 (24") P 70bar (ESISTENTE)
(da dismettere)
V. 151
A = 49³³/₆₄53'46"
Cinesino
Traliccio
Linea Elettrica M.T.
221.14
221.41
218.95
218.95
218.84
218.84
218.69
218.69
219.84
220.50
222.56
222.82
223.00
223.16
223.63
224.13
224.53
222.13
222.39
222.84
223.58
224.14
224.61
221.70
221.70
222.07
222.90
223.60
223.99
224.18
224.58
224.66
224.28
221.00
221.27
221.91
222.70
223.42
223.96
224.35
223.83
220.76
221.31
221.95
222.36
222.70
223.46
223.96
224.32
220.62
221.37
222.12
223.55
220.88
221.38
222.04
222.77
223.45
224.00
224.34
221.14
224.15
224.21
224.13
224.14
224.12
220.88
221.35
221.99
222.69
223.34
223.80
220.91
221.38
221.96
222.66
223.31
223.69
223.98
220.94
221.45
222.04
222.57
223.08
223.53
223.87

PIANO QUOTATO SCALA 1:200

TABELLA DELLE ANNOTAZIONI

1 Tubo di acciaio Grado EN L415NB/MB DN 650 (26")
Sp. 11.1 mm costruito secondo tab. GASD A.01.01.20
rivestimento in Polietilene Sp.2.5 mm

7 Tubo portacavo in Fe 00 DN 100 (4") Sp. 4.0 mm

DOCUMENTI DI RIFERIMENTO	N.

256.50 m

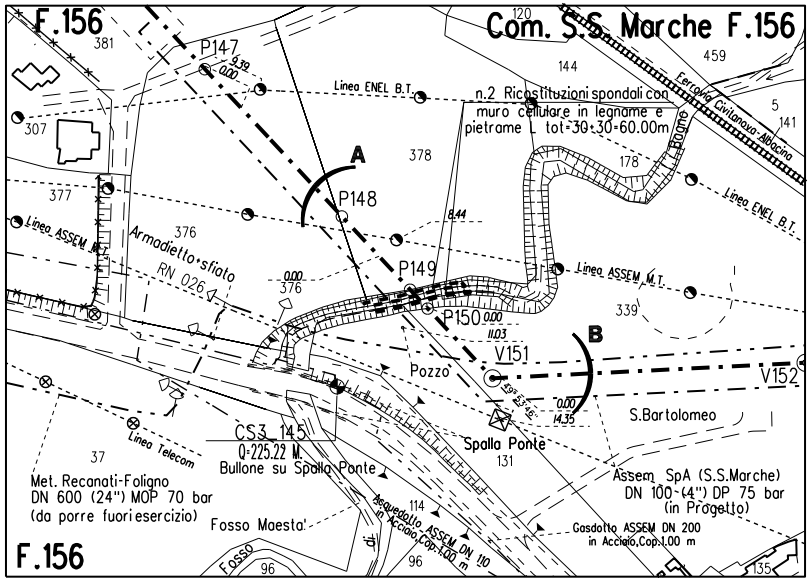
F.156
381
P147
9.39
0.00
Linea ENEL B.T.
307
A
378
P148
377
Linea ASSEM M.T.
376
Armadietto-sfiato
RN 026
0.00
376
P149
8.44
P150
0.00
11.03
Pozzo
V151
437°53'46"
0.00
14.35
B
V152
Com. S.S. Marche F.156
120
144
459
n.2 Ricostituzioni spondali con muro cellulare in legname e pietrame L tot=30+30=60.00m
Bagno
Ferrovia Civitanova-Albacina
5
141
178
Linea ENEL B.T.
Linea ASSEM M.T.
339
S.Bartolomeo
Spalla Ponte
131
CS3_145
Q=225.22 M.
Bullone su Spalla Ponte
Linea Telecom
37
Met. Recanati-Foligno
DN 600 (24") MOP 70 bar
(da porre fuori esercizio)
Fosso Maesta'
Fosso
di
96
114
Acquedotto ASSEM DN 110
in Acciaio,Cop.1.00 m
96
Assem SpA (S.S.Marche)
DN 100 (4") DP 75 bar
(in Progetto)
Gasdotto ASSEM DN 200
in Acciaio,Cop.1.00 m
135
F.156

STRALCIO PLANIMETRICO 1:2000
COMUNE DI SAN SEVERINO MARCHE F.156

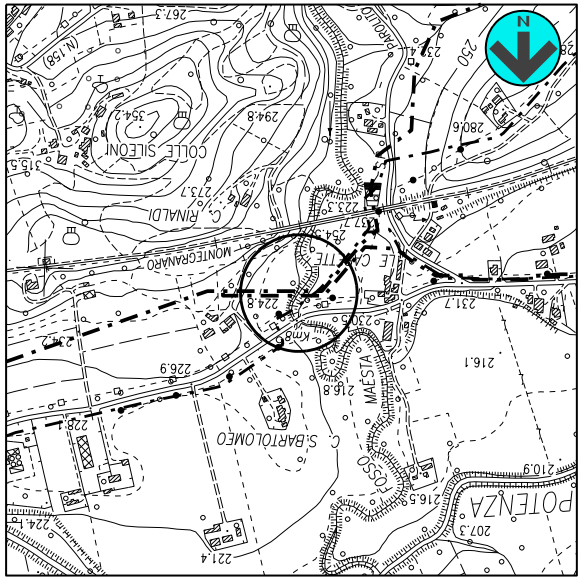

COROGRAFIA 1:10000
CTR 302150

Rev.	DATA	DESCRIZIONE	ELABORATO	VERIFICATO	APPROVATO
1	GIU. 2022	EMISSIONE PER APPALTO	BIOCCA	SCIOSCI	STEFANI
0	NOV. 2021	EMISSIONE	BIOCCA	SCIOSCI	STEFANI

CLIENTE snam

PROGETTISTA SAIPEM

WBS CLIENTE
NR/19136/R-L01
COD.TEC.20645
COMM. SAIPEM 023113-070

UNITA'
100

Rif. Met.: RECANATI - FOLIGNO (Frazione Colfiorito)
3° Tronco: TREIA - SERRAPETRONA
DN 650(26"), DP 75 bar

Attraversamento: FOSSO MAESTA'
L.E. M.T. ASSEM, MET. RECANATI-FOLIGNO DN600 (in dismissione)

DISEGNO
LC-13E-81321

REVISIONE 1

FG. DI

SCALA 1:200

Il presente disegno e' di proprieta' aziendale - La societa' tutelera' i propri diritti a termine di legge.