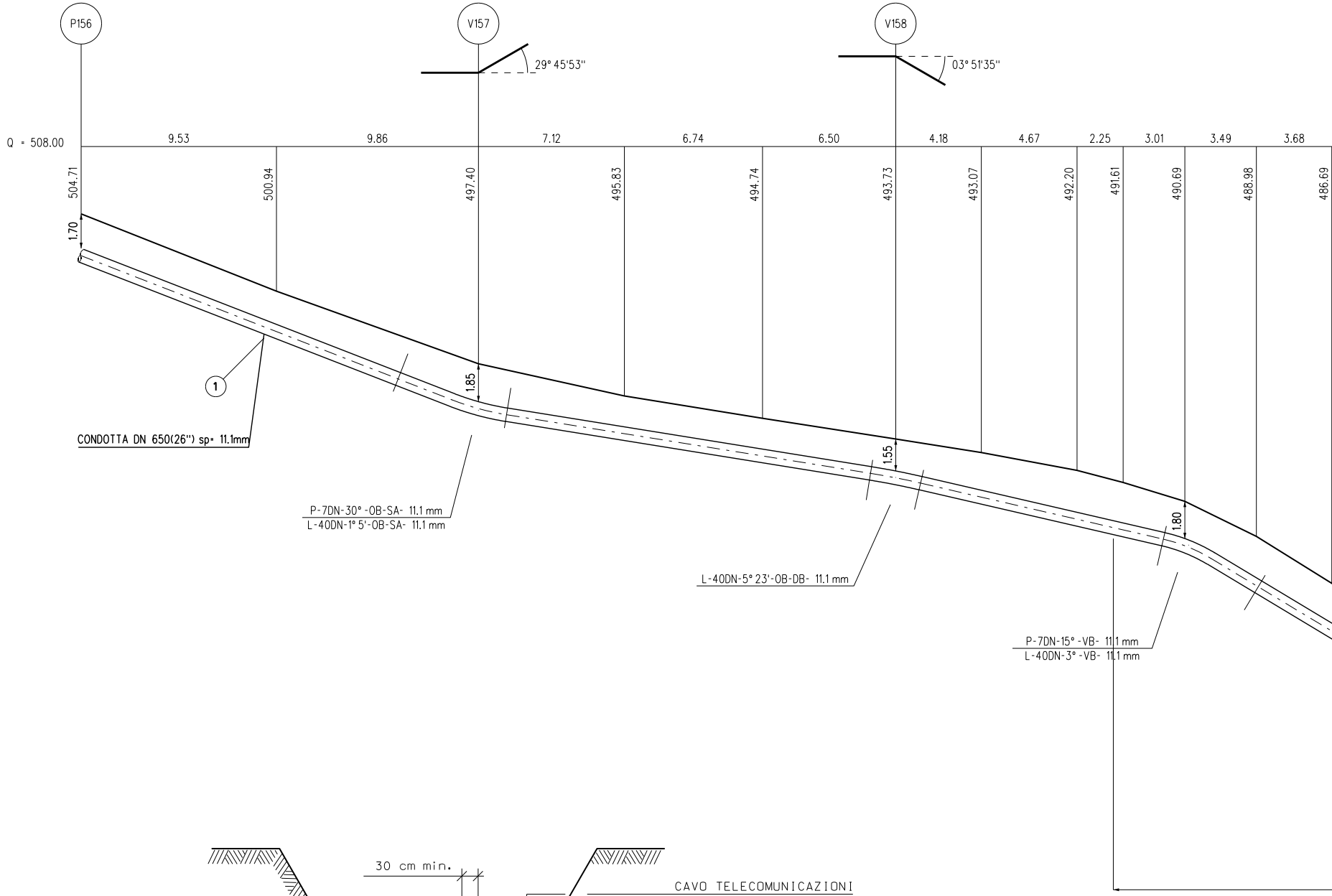
P156
V157
V158
29° 45'53"
03° 51'35"
Q = 508.00
9.53
9.86
7.12
6.74
6.50
4.18
4.67
2.25
3.01
3.49
3.68
504.71
500.94
497.40
495.83
494.74
493.73
493.07
492.20
491.61
490.69
488.98
486.69
1.70
1.85
1.55
1.80
1
CONDOTTA DN 650(26") sp= 11.1mm
P-7DN-30° -OB-SA- 11.1 mm
L-40DN-1° 5'-OB-SA- 11.1 mm
L-40DN-5° 23'-OB-DB- 11.1 mm
P-7DN-15° -VB- 11.1 mm
L-40DN-3° -VB- 11.1 mm

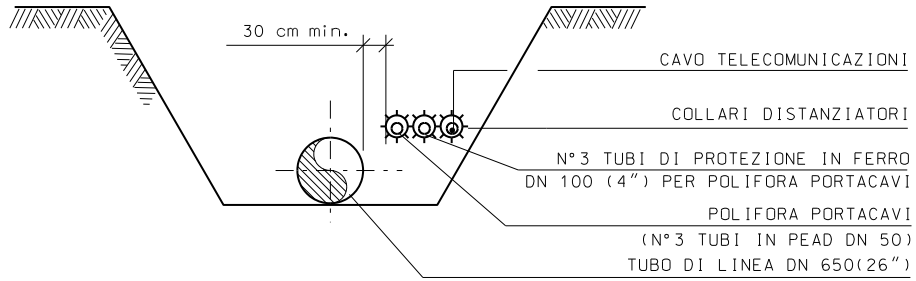
30 cm min.
CAVO TELECOMUNICAZIONI
COLLARI DISTANZIATORI
N°3 TUBI DI PROTEZIONE IN FERRO
DN 100 (4") PER POLIFORA PORTACAVI
POLIFORA PORTACAVI
(N°3 TUBI IN PEAD DN 50)
TUBO DI LINEA DN 650(26")

SEZIONE C-C

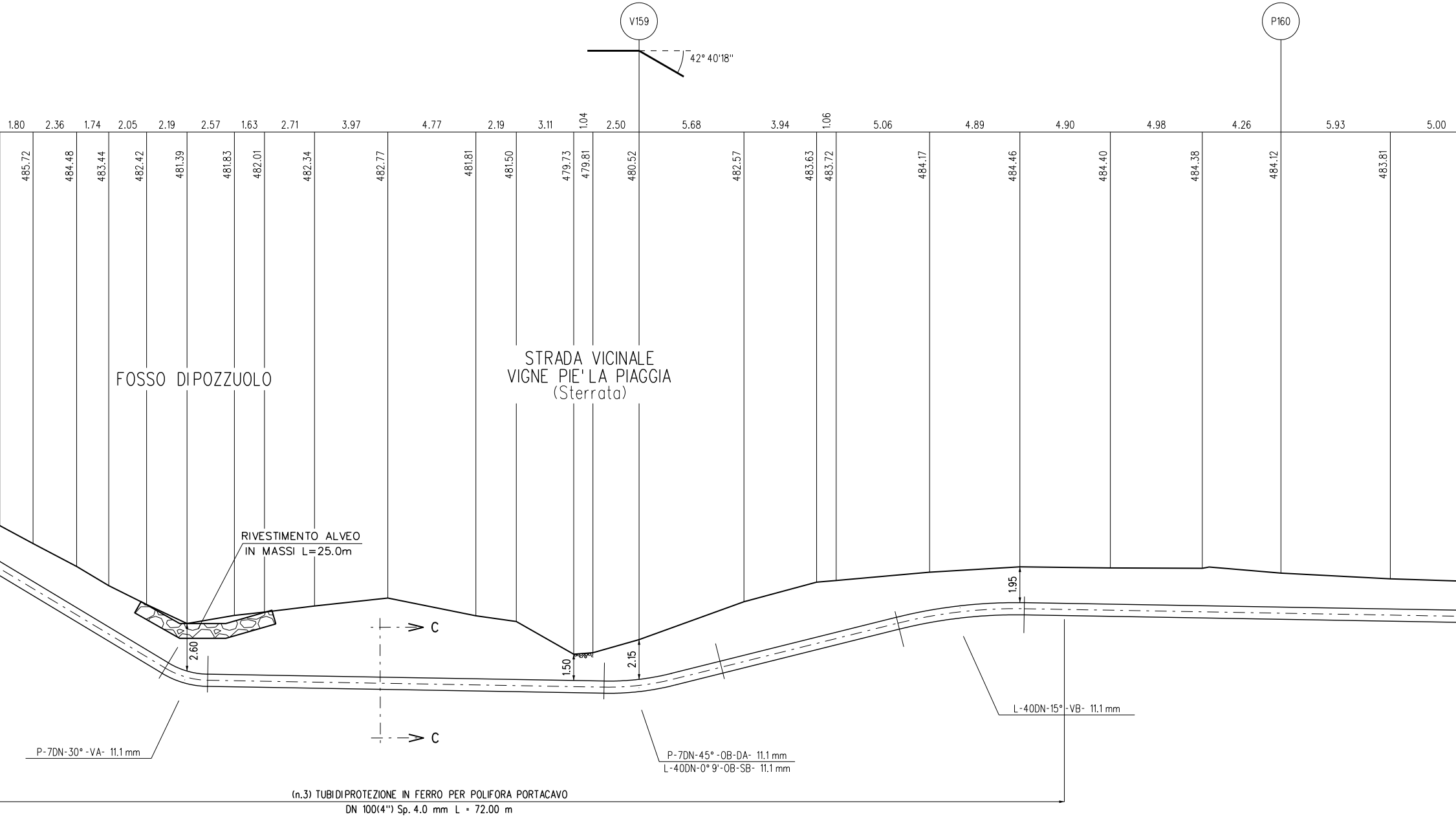
V159
P160
42° 40'18"
1.80
2.36
1.74
2.05
2.19
2.57
1.63
2.71
3.97
4.77
2.19
3.11
1.04
2.50
5.68
3.94
1.06
5.06
4.89
4.90
4.98
4.26
5.93
5.00
485.72
484.48
483.44
482.42
481.39
481.83
482.01
482.34
482.77
481.81
481.50
479.73
479.81
480.52
482.57
483.63
483.72
484.17
484.46
484.40
484.38
484.12
483.81
FOSSO DIPOZZUOLO
STRADA VICINALE
VIGNE PIE' LA PIAGGIA
(Sterrata)
RIVESTIMENTO ALVEO
IN MASSI L=25.0m
2.60
1.50
2.15
1.95
C
C
P-7DN-30° -VA- 11.1 mm
P-7DN-45° -OB-DA- 11.1 mm
L-40DN-0° 9'-OB-SB- 11.1 mm
L-40DN-15°-VB- 11.1 mm
(n.3) TUBIDIPROTEZIONE IN FERRO PER POLIFORA PORTACAVO
DN 100(4") Sp. 4.0 mm L = 72.00 m

NOTA :

PRIMA DI PROCEDERE CON L'ESECUZIONE DEGLI SCAVI DEL METANODOTTO E' NECESSARIO ACCERTARE L'ESATTA UBICAZIONE PLANO-ALTIMETRICA DI TUTTI I SERVIZI INTERRATI INTERFERENTI.

L'INDAGINE ANDRA' SVOLTA MEDIANTE L'ESECUZIONE DI SAGGI A MANO ED ALLA PRESENZA DI RAPPRESENTANTI DELL'ENTE PROPRIETARIO.

SEZIONE A - B scala 1:200


P161
5.02
5.00
5.00
5.00
483.65
483.54
483.56
483.55
482.96
1.55
1.85
L-40DN-3° -VB- 11.1 mm
vedi dis.
LC-17E-81414

RIVESTIMENTO ALVEO IN MASSI SEZIONE TRASVERSALE

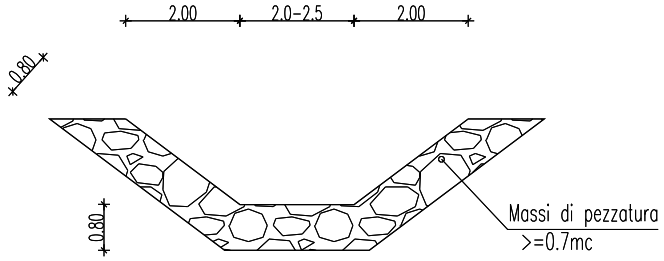
2.00
2.0-2.5
2.00
0.80
0.80
Massi di pezzatura
>=0.7mc

Note

- I massi sono duri e compatti, di natura calcarea, basaltica o trachitica privi di inclusioni e/o piani di sfaldamento di pezzatura media >=0.7 mc;
- Le opere sono dimensionate in modo da ricostituire l'originaria morfologia delle sponde; in particolare non vengono alterate le caratteristiche geometriche della sezione di deflusso e del profilo del corso d'acqua;
- Il rivestimento viene realizzato per tutto il fronte dell'area di lavoro ed immorsato lateralmente in terreno inalterato per almeno 3m;

SOGLIA IN MASSI SEZIONE TRASVERSALE

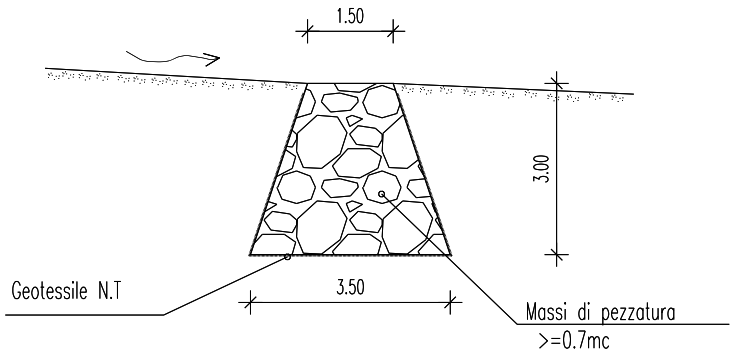
1.50
3.00
3.50
Geotessile N.T
Massi di pezzatura
>=0.7mc

Note

- I massi sono duri e compatti, di natura calcarea, basaltica o trachitica privi di inclusioni e/o piani di sfaldamento di pezzatura media >=0.7 mc;
- L'opera verrà immorsato lateralmente in terreno inalterato per almeno 3m;

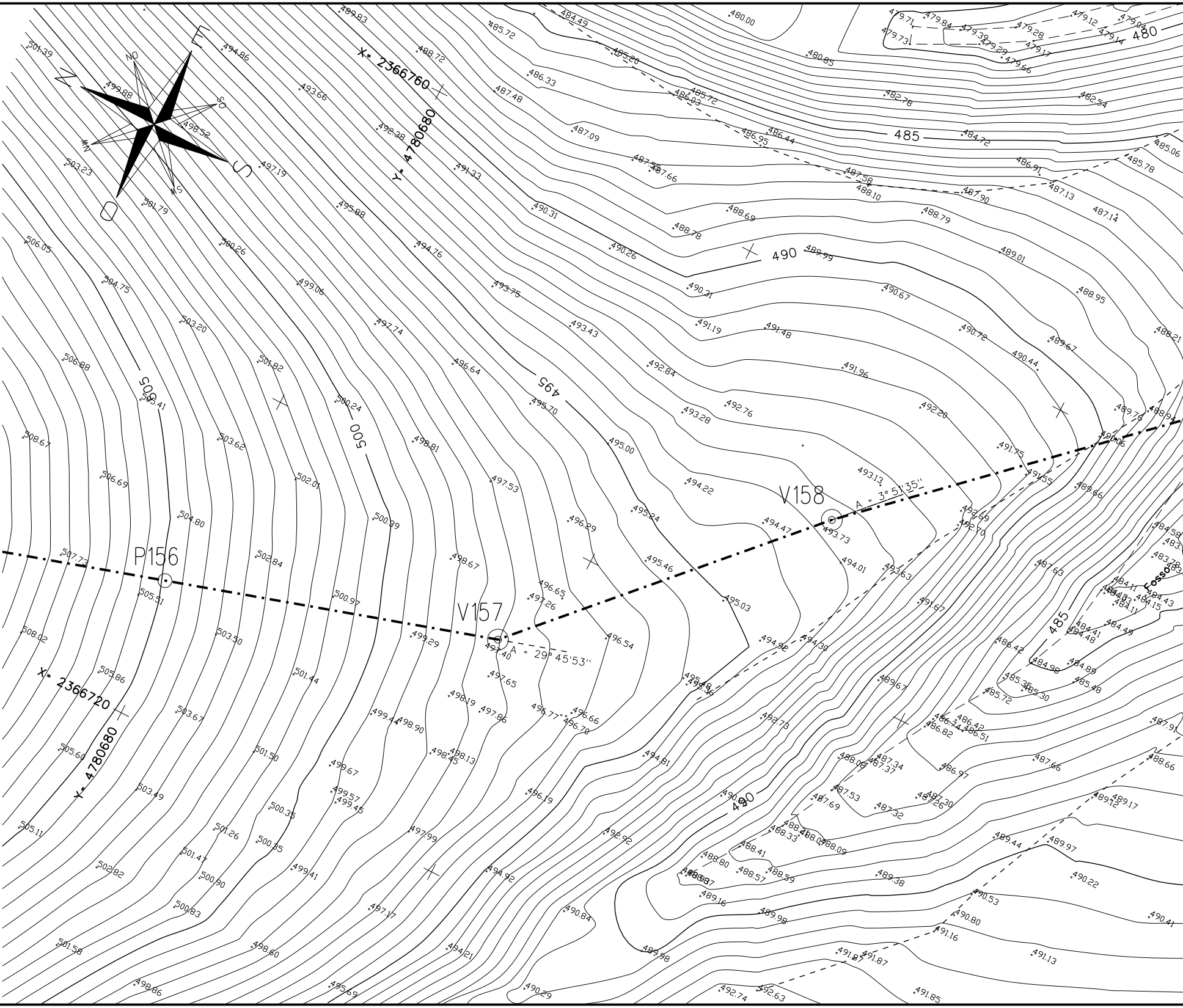
N
E
S
O
NO
SO
NW
WS
X= 2366760
Y= 4780680
X= 2366720
Y= 4780680
P156
V157
V158
A = 29° 45'53''
A = 3° 51'35''
480
485
490
495
500
505
Fosso
501.39
499.83
494.86
488.72
485.72
484.49
480.00
479.71
479.84
479.39
479.28
479.12
479.04
479.73
479.29
479.17
479.14
479.66
480.85
499.88
498.52
493.66
486.33
485.20
487.48
485.72
486.03
482.78
482.54
492.38
487.09
486.95
486.44
484.72
485.06
503.23
497.19
491.33
487.58
487.66
487.58
488.10
486.91
485.78
501.79
495.88
490.31
487.90
487.13
487.14
488.69
488.79
506.05
500.26
494.76
488.78
490.26
489.99
489.01
504.75
499.06
493.75
490.31
490.67
488.95
503.20
497.74
493.43
491.19
491.48
490.72
489.67
488.21
506.88
501.82
496.64
492.84
491.96
490.44
505.41
500.24
495.70
492.76
493.28
492.20
489.76
488.94
508.67
503.62
498.81
495.00
491.75
490.06
506.69
502.01
497.53
494.22
493.13
491.55
489.66
504.80
500.99
495.24
496.29
494.47
493.73
492.69
492.70
484.58
507.73
502.84
498.67
495.46
494.01
493.63
487.63
483.78
505.51
500.97
496.65
497.26
495.03
491.67
484.11
484.03
484.43
484.15
508.02
503.50
499.29
497.40
496.54
494.92
494.30
484.41
484.48
484.49
486.42
484.98
484.89
505.86
501.44
497.65
495.48
489.67
485.35
485.30
485.48
485.72
503.67
498.19
497.86
496.77
496.66
496.70
492.73
486.74
486.42
486.51
486.82
487.91
499.44
498.90
501.50
498.45
498.13
494.81
488.08
487.34
487.37
486.97
487.66
488.66
505.60
499.67
503.49
499.57
499.45
496.19
490.90
487.53
487.69
487.32
487.26
487.30
489.12
489.17
500.35
505.11
501.26
500.35
497.99
492.92
488.41
488.33
488.08
488.09
489.44
489.97
501.47
502.82
499.41
494.92
488.80
488.57
488.59
489.38
500.90
490.22
500.83
497.17
490.84
489.16
490.53
489.98
490.80
490.41
501.58
498.60
494.21
489.98
491.16
491.87
491.13
498.86
495.69
490.29
492.74
492.63
491.85

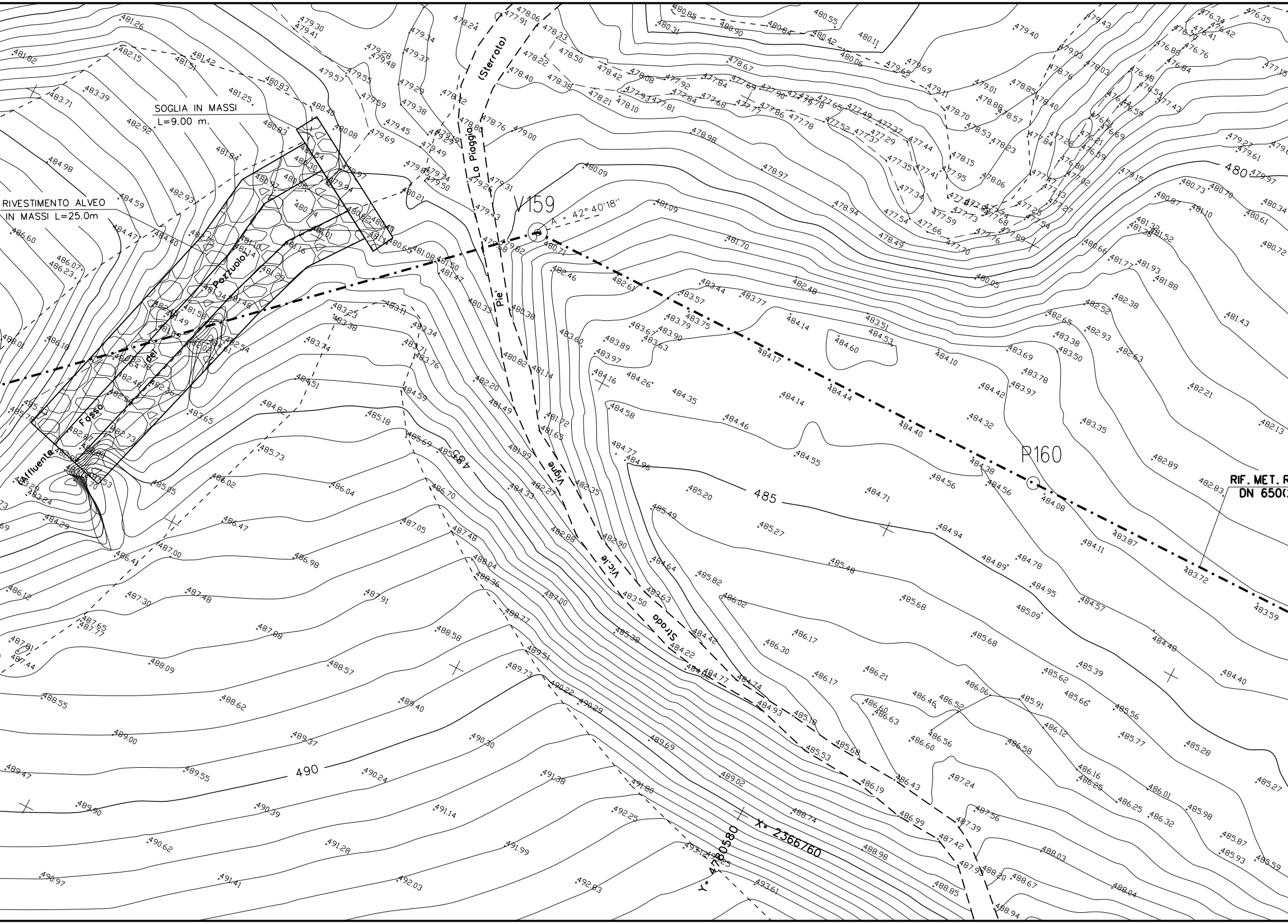
SOGLIA IN MASSI
L=9.00 m.
RIVESTIMENTO ALVEO
IN MASSI L=25.0m
La Piaggia
(Sterrato)
V159
A = 42°40'18"
P160
RIF. MET. R
DN 650
Fosso del Pozzuolo
affluente
Pie' Vigne
Vic.le
Strada
480
485
490
X= 2366760
Y= 4780580
483.71
483.39
482.92
484.98
484.59
486.60
486.07
486.23
486.18
481.26
479.30
479.41
481.82
482.15
481.42
481.51
480.83
481.25
480.83
481.84
482.93
484.47
484.40
478.06
477.91
478.24
479.34
479.37
479.28
479.48
479.57
479.55
479.69
479.29
479.38
479.45
479.69
479.00
478.76
479.31
479.43
478.33
478.50
478.22
478.40
478.38
478.42
478.08
478.21
478.10
480.85
480.31
480.90
480.55
480.42
480.11
480.06
479.40
479.43
479.65
479.69
479.11
479.01
478.85
478.88
478.57
478.40
478.70
478.53
478.23
478.15
477.95
478.06
478.67
478.98
478.97
478.94
478.49
476.34
476.35
476.70
476.41
476.42
476.88
476.76
476.84
477.15
476.48
476.54
476.59
477.43
476.21
476.59
476.69
476.80
477.02
479.27
479.61
479.15
479.97
480.73
480.70
480.87
481.10
480.34
480.61
481.32
481.28
481.52
480.72
480.66
481.77
481.93
481.88
480.05
480.09
481.09
481.70
482.46
482.61
483.44
483.57
483.77
482.48
484.14
483.51
484.53
484.60
484.10
482.65
482.52
482.38
481.43
483.38
483.50
482.93
482.63
483.69
483.78
483.97
484.42
482.21
484.32
483.35
482.13
484.17
484.44
484.40
484.38
484.56
484.08
482.89
482.83
483.87
484.11
483.72
483.59
480.21
480.71
481.08
481.50
481.47
480.33
480.38
480.82
481.14
482.20
481.49
481.72
481.65
481.99
482.27
482.35
483.23
483.38
483.11
483.34
483.71
483.76
483.74
484.51
484.59
484.82
485.18
485.69
483.65
485.73
486.02
486.04
485.05
486.47
487.05
487.48
486.70
484.33
482.88
482.90
483.60
483.89
483.97
484.16
484.26
484.35
484.14
484.46
484.55
484.58
484.77
484.96
485.20
485.27
485.49
484.71
484.94
484.89
484.78
484.95
485.09
484.57
484.48
484.40
485.48
485.68
485.82
486.02
484.64
483.63
483.50
485.38
484.42
484.22
484.77
484.74
484.93
485.18
485.68
485.53
486.17
486.30
486.17
486.21
486.06
486.46
486.52
485.91
485.62
485.66
485.39
485.56
485.77
485.28
486.60
486.63
486.56
486.60
486.58
486.12
486.16
486.25
486.01
486.25
486.32
485.98
485.87
485.93
485.59
485.27
486.19
486.43
487.24
486.99
487.56
487.39
487.42
487.95
488.20
488.67
488.03
488.04
488.85
488.94
488.98
488.74
489.02
489.69
489.51
489.73
490.22
490.29
491.80
492.25
493.12
493.25
493.61
492.83
491.99
491.38
491.14
490.30
490.24
489.40
489.37
488.58
488.77
488.36
488.04
487.00
486.98
486.41
487.30
487.48
487.91
487.88
488.57
488.09
488.62
488.55
489.00
489.47
489.55
489.90
490.39
490.62
491.28
490.97
491.41
492.03
486.12
487.65
487.77
487.81
487.44
484.29
483.24
483.28
485.43
485.78
488.01

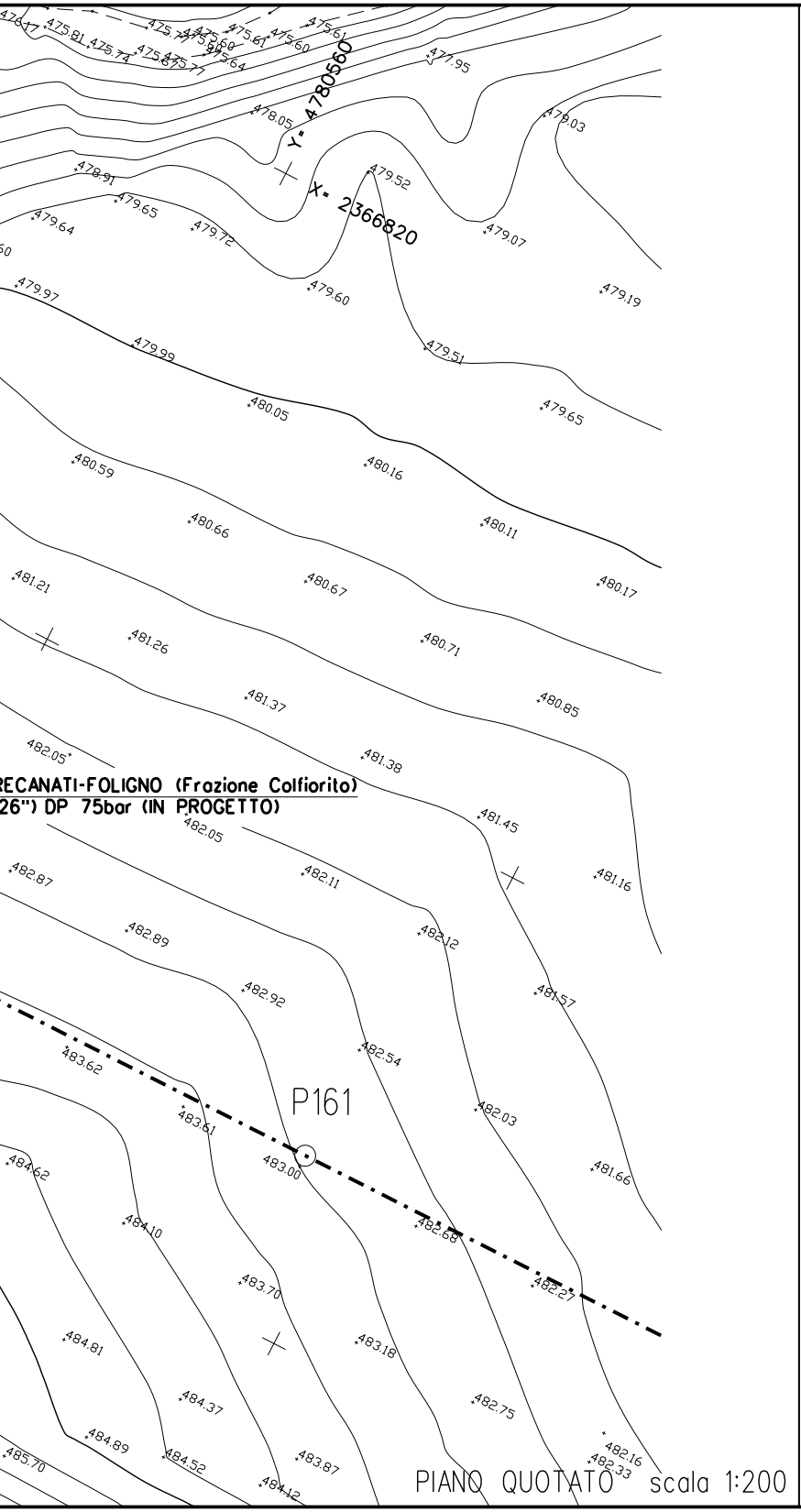
Y= 4780560
X= 2366820
RECANATI-FOLIGNO (Frazione Colfiorito)
26") DP 75bar (IN PROGETTO)
P161
475.81
475.74
475.77
475.60
475.61
475.64
477.95
478.05
479.03
478.91
479.52
479.65
479.64
479.72
479.07
479.97
479.60
479.19
479.99
479.51
480.05
479.65
480.59
480.16
480.66
480.11
481.21
480.67
480.17
481.26
480.71
481.37
480.85
482.05
481.38
482.05
481.45
482.87
482.11
481.16
482.89
482.12
482.92
481.57
483.62
482.54
483.61
482.03
484.62
483.00
481.66
484.10
482.68
483.70
482.27
484.81
483.18
484.37
482.75
484.89
484.52
483.87
482.16
482.33
485.70
484.12

PIANO QUOTATO scala 1:200

TABELLA DELLE ANNOTAZIONI

1	Tubo di acciaio Grado EN L415NB/MB DN 650 (26") Sp. 11.1 mm costruito secondo tab. GASD A.01.01.20 rivestimento in Polietilene Sp.2.5 mm	
7	Tubo portacavo in Fe 00 DN 100 (4") Sp. 4.0 mm	216.00 m

DOCUMENTI DI RIFERIMENTO	N.

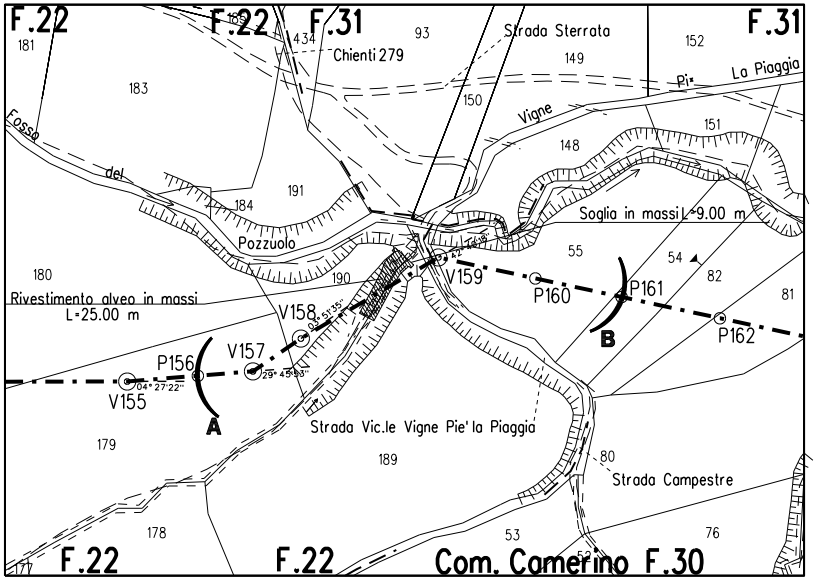
F.22
F.22
F.31
F.31
181
183
185
434
93
Chienti 279
Strada Sterrata
149
152
Pi
La Piaggia
150
Vigne
151
148
Fosso
del
191
184
Pozzuolo
Soglia in massi L=9.00 m
55
54
82
81
180
190
Rivestimento alveo in massi
L=25.00 m
V158
03° 51' 35''
V159
42° 46' 18''
P160
P161
P162
B
P156
V157
29° 45' 53''
V155
04° 27' 22''
A
179
Strada Vic.le Vigne Pie' la Piaggia
189
80
Strada Campestre
178
53
52
76
177
F.22
F.22
Com. Camerino F.30

STRALCIO PLANIMETRICO 1:2000
COMUNE DI CAMERINO F.22-F.30-F.31

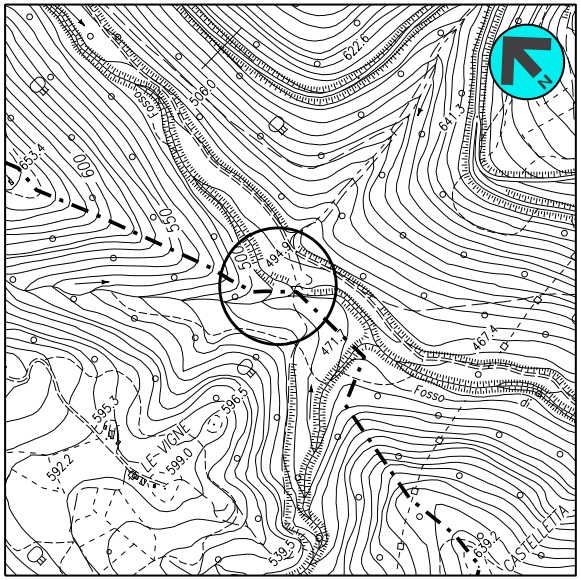
622.6
506.0
641.3
653.4
609
553
505
494.9
471
467.4
Fosso
di
595.3
LE VIGNE
599.0
596.5
592.2
539.5
639.2
CASTELLETTA
N

COROGRAFIA 1:10000
CTR 313020

1	GIU. 2022	EMISSIONE PER APPALTO	BIOCCA	SCIOSCI	STEFANI
0	NOV. 2021	EMISSIONE	BIOCCA	SCIOSCI	STEFANI
Rev.	DATA	DESCRIZIONE	ELABORATO	VERIFICATO	APPROVATO

CLIENTE snam	**PROGETTISTA** SAIPEM	WBS CLIENTE NR/19136/R-L01 COD.TEC.20645 COMM. SAIPEM 023113-070	UNITA' 100

Rif. Met.: RECANATI - FOLIGNO (Frazione Colfiorito)
4° Tronco: SERRAPETRONA - CAMERINO
DN 650(26"), DP 75 bar

DISEGNO
LC-15E-81413

REVISIONE 1

Attraversamento: FOSSO DI POZZUOLO
STRADA VICINALE VIGNE PIE' LA PIAGGIA

FG. DI

SCALA 1:200

Il presente disegno e' di proprieta' aziendale - La societa' tutelera' i propri diritti a termine di legge.