RIPRISTINI	OPERE COMPLEMENTARI IN PROGETTO		
DISMISSIONI	DISMISSIONE NON DISTRUTTIVA (inertizzazione con miscela cementizia)		
	RIMOZIONE INTEGRALE		▨
	AREA DI PASSAGGIO		
SITUAZIONE AS-BUILT	DRENAGGI FUORI E SOTTO CONDOTTA		
	PROFONDITA' DI INTERRAMENTO		
	PROTEZIONI MECCANICHE (CUNICOLI, GUNITE, ECC...)		
	TUBO DI PROTEZIONE E LUNGHEZZE		
	TIPO TUBAZIONE E LUNGHEZZE		L = 25010.76 m DN 600 (24") Sp.11.1 mm
	PUNTO DI INTERCETTAZIONE DI LINEA		
	DISEGNI DI RIFERIMENTO AS-BUILT		
	CONFINI AMMINISTRATIVI		

DATI CARATTERISTICI

DATI DI COSTRUZIONE
PRESSIONE DI PROGETTO 75 bar
PRESSIONE MASSIMA DI ESERCIZIO (MOP) 70.0 bar
FATTORE DI SICUREZZA K= 1.75
DIAMETRO PREVALENTE = 600.0 (DN)

REALIZZATO IN CONFORMITA' AL D.M 600.0 (DN)

RIVESTIMENTO GIUNTI DI SALDATURA

DATI GENERALI
DN 600 SP 11.1 [API]

LUNGHEZZA TOTALE IMPIANTO 25010.76 m.

FASE EMISSIONE As Built

PLANIMETRIA 1:2000

CONFINI AMMINISTRATIVI

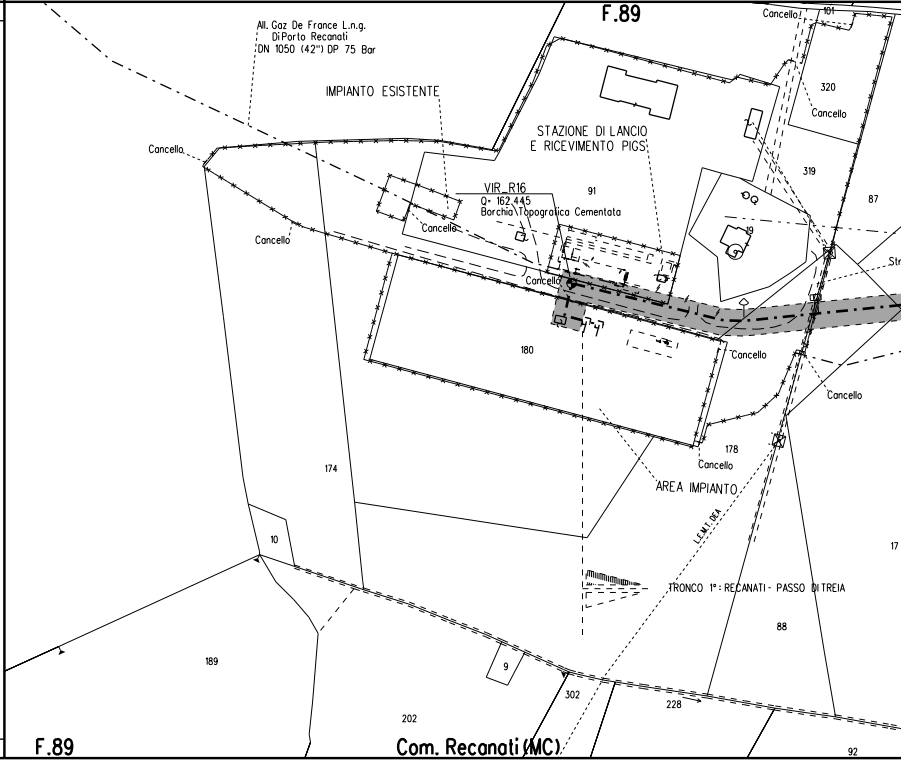
F.89
All. Gaz De France L.n.g.
Di Porto Recanati
DN 1050 (42") DP 75 Bar
IMPIANTO ESISTENTE
STAZIONE DI LANCIO
E RICEVIMENTO PIGS
VIR_R16
Q= 162.445
Borchia Topografica Cementata
Cancello
Cancello
Cancello
Cancello
Cancello
Cancello
Cancello
Cancello
101
320
319
91
87
19
Str
180
174
178
AREA IMPIANTO
L.E.M.T. DEA
TRONCO 1°: RECANATI - PASSO DI TREIA
10
17
88
189
9
302
228
202
92
F.89
Com. Recanati (MC)

	●	ADEGUAMENTO STRADA ESISTENTE L=110.00m	PN (VEDI DIS. LC-D-81902)

L = 25010.76 m

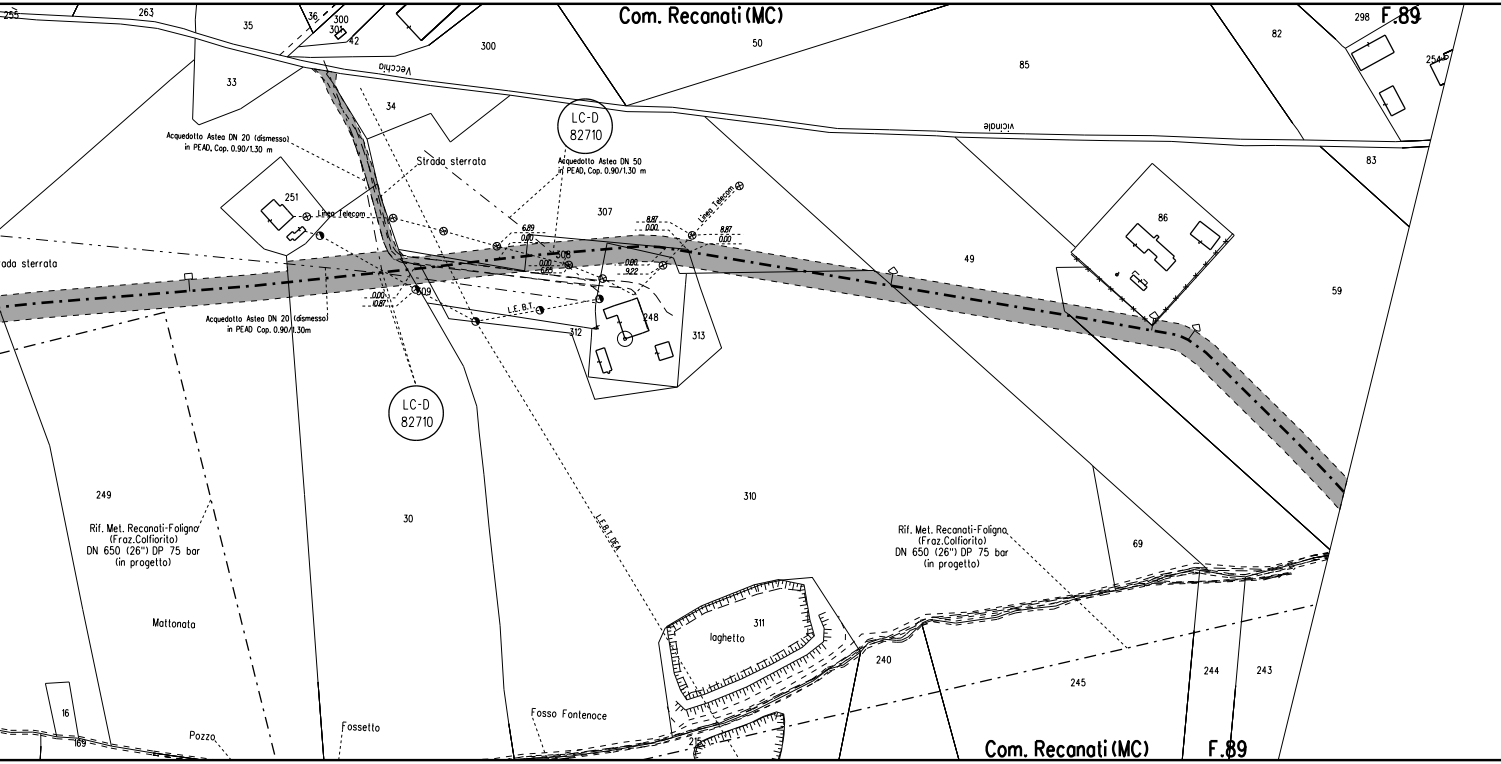
Com. Recanati (MC)
F.89
255
263
35
36
300
301
42
300
50
82
298
254
85
33
Vecchio
34
vicinale
83
LC-D 82710
Acquedotto Astea DN 20 (dismesso) in PEAD, Cop. 0.90/1.30 m
Strada sterrata
Acquedotto Astea DN 50 in PEAD, Cop. 0.90/1.30 m
251
Linea Telecom
307
Linea Telecom
86
ada sterrata
6.89
0.00
8.87
0.00
8.87
0.00
308
0.00
6.65
0.00
9.22
49
59
0.00
10.87
309
L.E.B.T.
248
312
313
Acquedotto Astea DN 20 (dismesso) in PEAD Cop. 0.90/1.30m
LC-D 82710
249
30
310
L.E.B.T. DEA
Rif. Met. Recanati-Foligno (Fraz.Colfiorito) DN 650 (26") DP 75 bar (in progetto)
Rif. Met. Recanati-Foligno (Fraz.Colfiorito) DN 650 (26") DP 75 bar (in progetto)
69
Mattonata
311
laghetto
240
245
244
243
16
169
Pozzo
Fossetto
Fosso Fontenoce
215
Com. Recanati (MC)
F.89

FOSSO FONTENOCE

DN 600 (24") Sp.11.1 mm

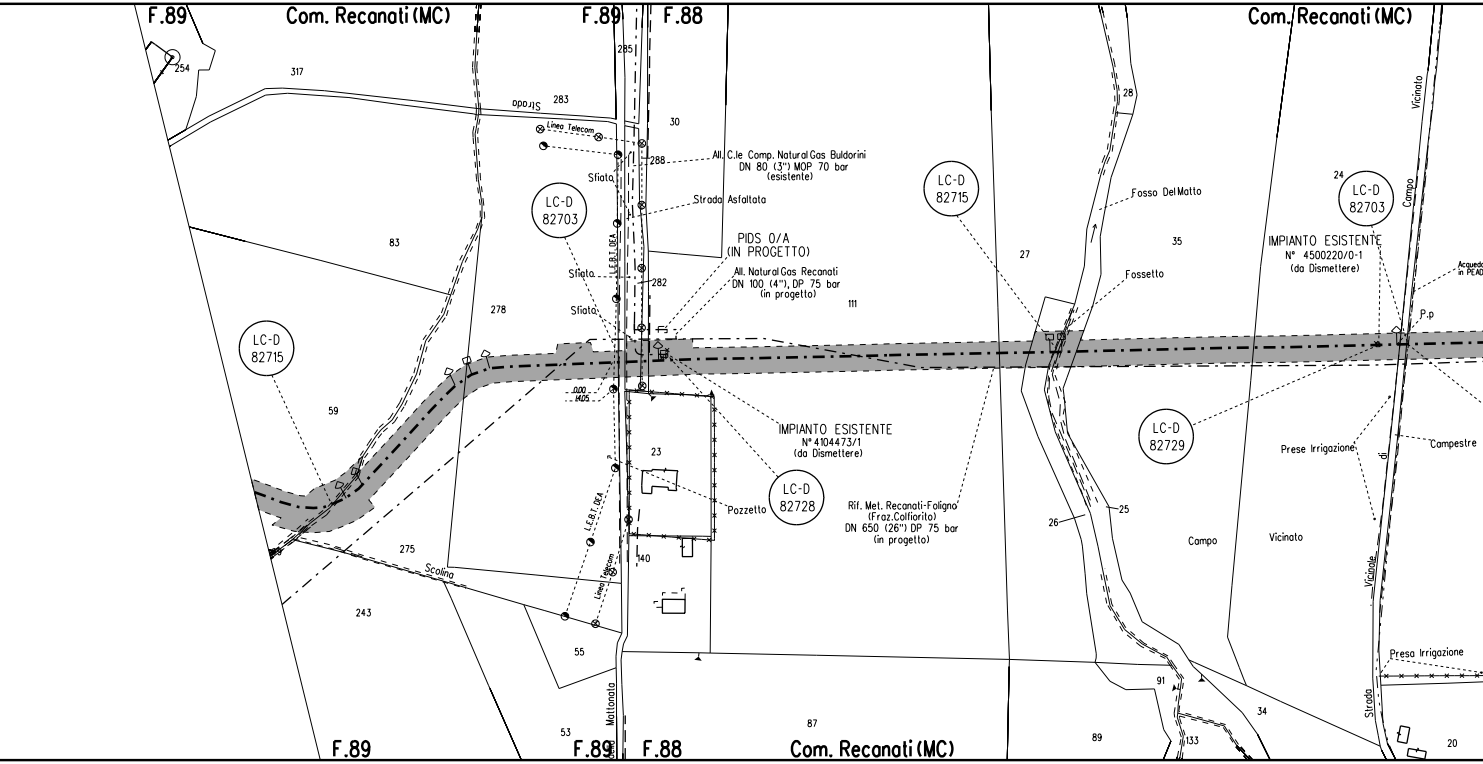
F.89
Com. Recanati (MC)
F.89
F.88
Com. Recanati (MC)
254
317
283
Strada
Linea Telecom
30
285
288
All. C.le Comp. Natural Gas Buldorini
DN 80 (3") MOP 70 bar
(esistente)
Sfiato
Strada Asfaltata
LC-D
82703
L.E.B.T. DEA
PIDS 0/A
(IN PROGETTO)
All. Natural Gas Recanati
DN 100 (4"), DP 75 bar
(in progetto)
Sfiato
282
Sfiato
111
83
278
LC-D
82715
28
Fosso Del Matto
27
35
Fossetto
24
LC-D
82703
IMPIANTO ESISTENTE
N° 4500220/0-1
(da Dismettere)
Vicinato
Campo
Acqued
in PEAD
P.p
LC-D
82715
59
0,00
14,05
IMPIANTO ESISTENTE
N° 4104473/1
(da Dismettere)
23
LC-D
82728
Pozzetto
Rif. Met. Recanati-Foligno
(Fraz.Colfiorito)
DN 650 (26") DP 75 bar
(in progetto)
LC-D
82729
Prese Irrigazione
di
Campestre
25
26
Campo
Vicinato
Vicinale
L.E.B.T. DEA
275
Scolina
140
Linea Telecom
243
55
Presa Irrigazione
91
34
Strada
Mattonata
53
87
89
133
20
F.89
F.89
F.88
Com. Recanati (MC)

FOSSO SANT'ANTONIO

PN (VEDI DIS. LC-D-81902)

L = 25010.76 m DN 600 (24") Sp.11.1 mm

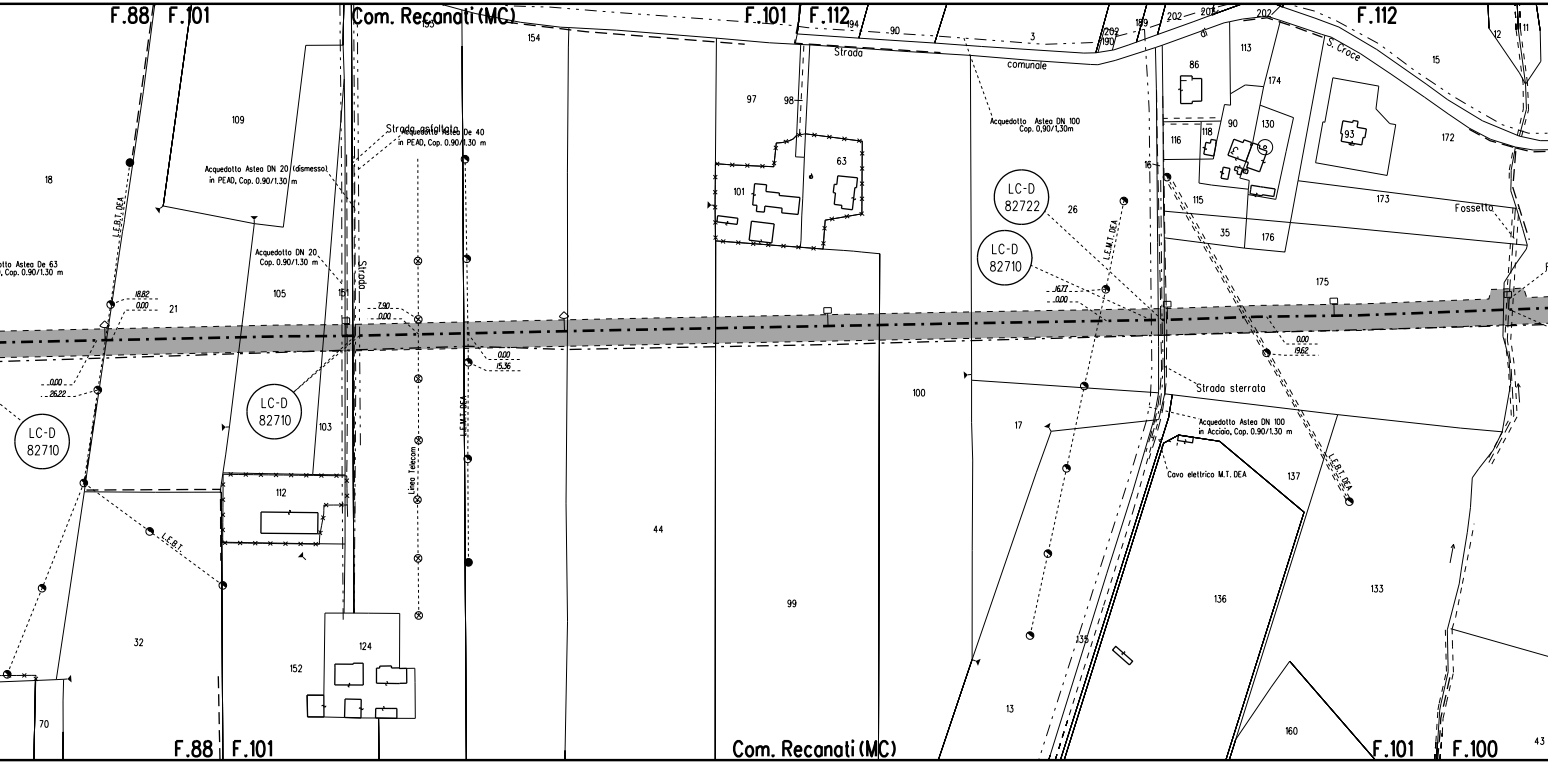
F.88
F.101
Com. Recanati (MC)
F.101
F.112
F.112
Strada
comunale
S. Croce
Strada asfaltata
Acquedotto Astea De 40
in PEAD, Cop. 0.90/1.30 m
Acquedotto Astea DN 20 (dismesso)
in PEAD, Cop. 0.90/1.30 m
Acquedotto DN 20
Cop. 0.90/1.30 m
otto Astea De 63
, Cop. 0.90/1.30 m
Strada
L.E.B.T. DEA
L.E.M.T. DEA
L.E.B.T.
Linea Telecom
Acquedotto Astea DN 100
Cop. 0,90/1,30m
LC-D
82722
LC-D
82710
LC-D
82710
LC-D
82710
Strada sterrata
Acquedotto Astea DN 100
in Acciaio, Cop. 0.90/1.30 m
Cavo elettrico M.T. DEA
L.E.B.T. DEA
Fossetto
18.82
0.00
0.00
26.22
7.90
0.00
0.00
15.36
16.77
0.00
0.00
19.62
18
109
21
105
151
103
112
32
70
124
152
153
154
44
97
98
101
63
99
194
90
3
202
190
189
202
201
202
86
113
174
116
118
90
130
93
15
172
16
115
35
176
173
175
26
100
17
137
136
133
135
13
160
12
11
F.88
F.101
Com. Recanati (MC)
F.101
F.100
43

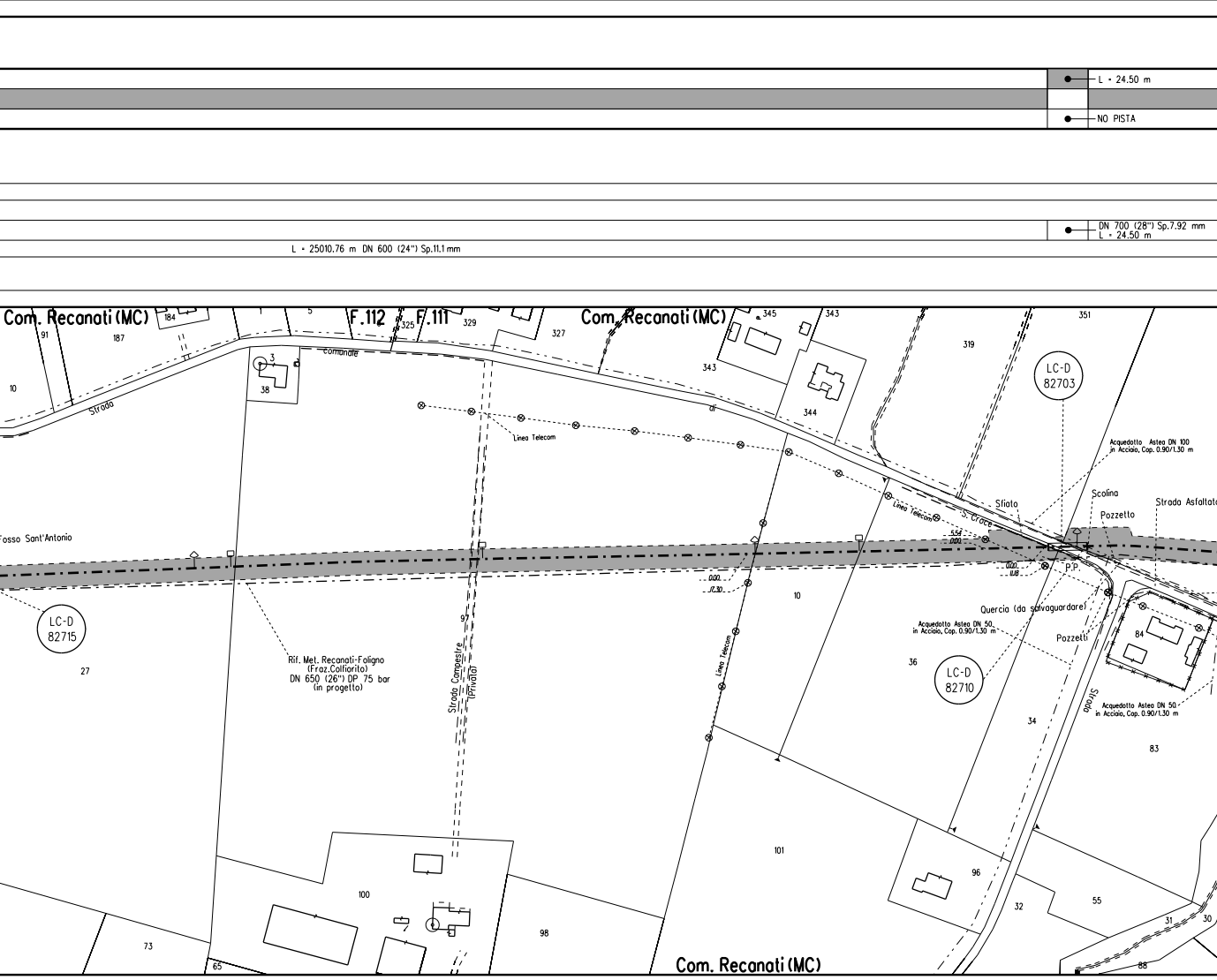
L = 24.50 m
NO PISTA
DN 700 (28") Sp.7.92 mm
L = 24.50 m
L = 25010.76 m DN 600 (24") Sp.11.1 mm
Com. Recanati (MC)
F.112
F.111
Com. Recanati (MC)
Com. Recanati (MC)
Strada
comunale
di
S. Croce
Linea Telecom
Linea Telecom
Linea Telecom
Fosso Sant'Antonio
LC-D 82715
LC-D 82703
LC-D 82710
Rif. Met. Recanati-Foligno (Fraz.Colfiorito) DN 650 (26") DP 75 bar (in progetto)
Strada Campestre (Privata)
Acquedotto Astea DN 100 in Acciaio, Cop. 0.90/1.30 m
Sfiato
Scolina
Pozzetto
Strada Asfaltata
P.P.
Quercia (da salvaguardare)
Acquedotto Astea DN 50 in Acciaio, Cop. 0.90/1.30 m
Pozzetti
Acquedotto Astea DN 50 in Acciaio, Cop. 0.90/1.30 m
Strada
5.54
0.00
0.00
11.16
0.00
11.30
91
187
184
1
5
325
329
327
345
343
343
344
319
351
10
38
3
27
97
10
36
34
84
83
101
100
96
98
73
65
32
55
31
30
88

FOSSO MOLEVECCHIA

● L = 11.00 m

PN (VEDI DIS. LC-D-81902)

● NO PISTA

PN (VEDI DIS. LC-D-81902)

● DN 700 (28") Sp.7.92 mm
L = 11.00 m

L = 25010.76 m DN 600 (24") Sp.11.1 mm

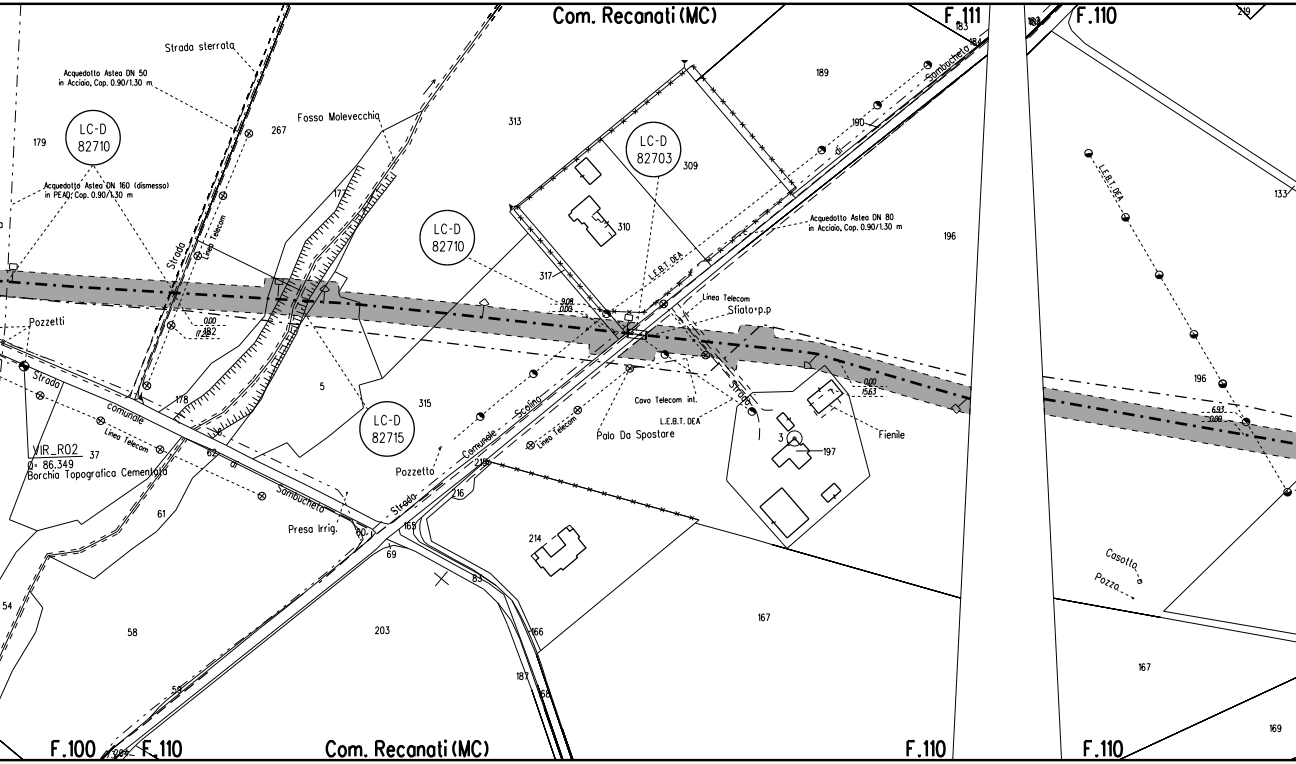
Com. Recanati (MC)
F.111
F.110
Strada sterrata
Acquedotto Astea DN 50
in Acciaio, Cop. 0.90/1.30 m
LC-D
82710
179
Acquedotto Astea DN 160 (dismesso)
in PEAD, Cop. 0.90/1.30 m
Fosso Molevecchia
267
313
LC-D
82703
309
310
LC-D
82710
317
L.E.B.T. DEA
189
190
Sambucheto
Acquedotto Astea DN 80
in Acciaio, Cop. 0.90/1.30 m
196
133
L.E.B.T. DEA
Strada
Linea Telecom
Pozzetti
0.00
182
17.28
9.08
0.03
Linea Telecom
Sfiato p.p
0.00
15.63
6.93
0.00
196
177
178
5
315
LC-D
82715
Strada comunale di Sambucheto
Linea Telecom
VIR_R02
Q= 86.349
Borchia Topografica Cementata
37
62
61
Pozzetto
Strada Comunale Scolina
Linea Telecom
Palo Da Spostare
Cavo Telecom int.
L.E.B.T. DEA
Strada
3
197
Fienile
Presa Irrig.
216
165
60
69
214
83
166
187
168
203
58
54
59
167
167
169
Casotto
Pozza
F.100
F.110
Com. Recanati (MC)
F.110
F.110

TORRENTE MONOCCHIA

- RICOSTRUZIONE SPONDALE CON MURO CELLULARE H=3.00 m L=20.00 m
- N.1 PALIZZATA IN LEGNAME H= 2.50 m L= 20.00 m

PN (VEDI DIS. LC-D-81902)

L = 25010.76 m DN 600 (24") Sp.11.1 mm

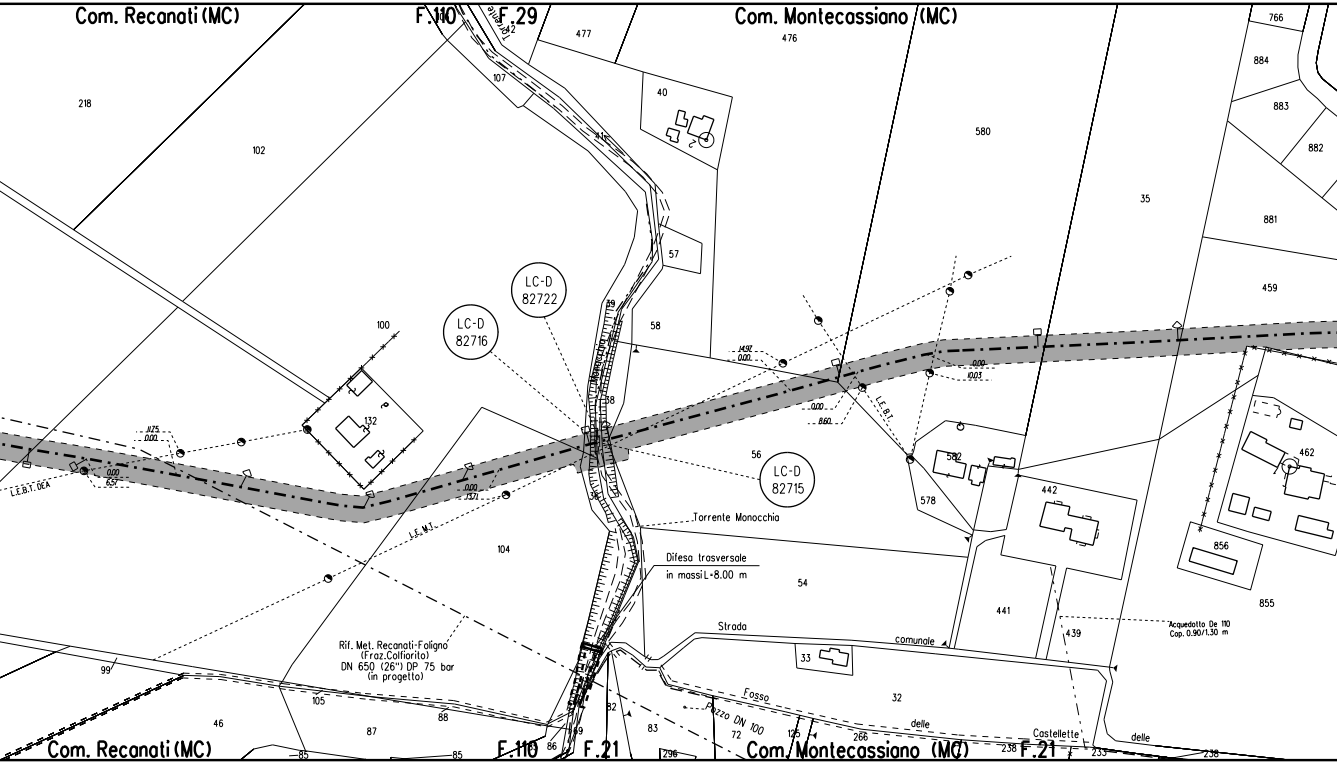
Com. Recanati (MC)
F.110
F.29
Com. Montecassiano (MC)
477
476
766
884
883
882
218
102
107
40
580
35
881
459
57
58
39
LC-D 82722
LC-D 82716
100
132
1175
0.00
0.00
6.57
L.E.B.T. DEA
0.00
13.71
L.E.M.T.
14.92
0.00
0.00
8.60
0.00
10.03
L.E.B.T.
56
LC-D 82715
38
36
582
578
442
462
856
855
Torrente Monocchia
Difesa trasversale in massi L=8.00 m
104
54
441
439
Acquedotto De 110 Cop. 0.90/1.30 m
Strada comunale
33
32
Rif. Met. Recanati-Foligno (Fraz.Colfiorito) DN 650 (26") DP 75 bar (in progetto)
99
105
46
87
88
85
85
82
83
Fosso delle Castellette
delle
Pozzo DN 100
72
125
266
238
233
238
296
86
89
Com. Recanati (MC)
F.110
F.21
Com. Montecassiano (MC)
F.21

FOSSO DELLA CUPARELLA

L = 14.70 m

P
968.50 m²

NO PISTA

PN (VEDI DIS. LC-D-81902)

DN 700 (28") Sp.7.92 mm
L = 14.70 m

L = 25010.76 m

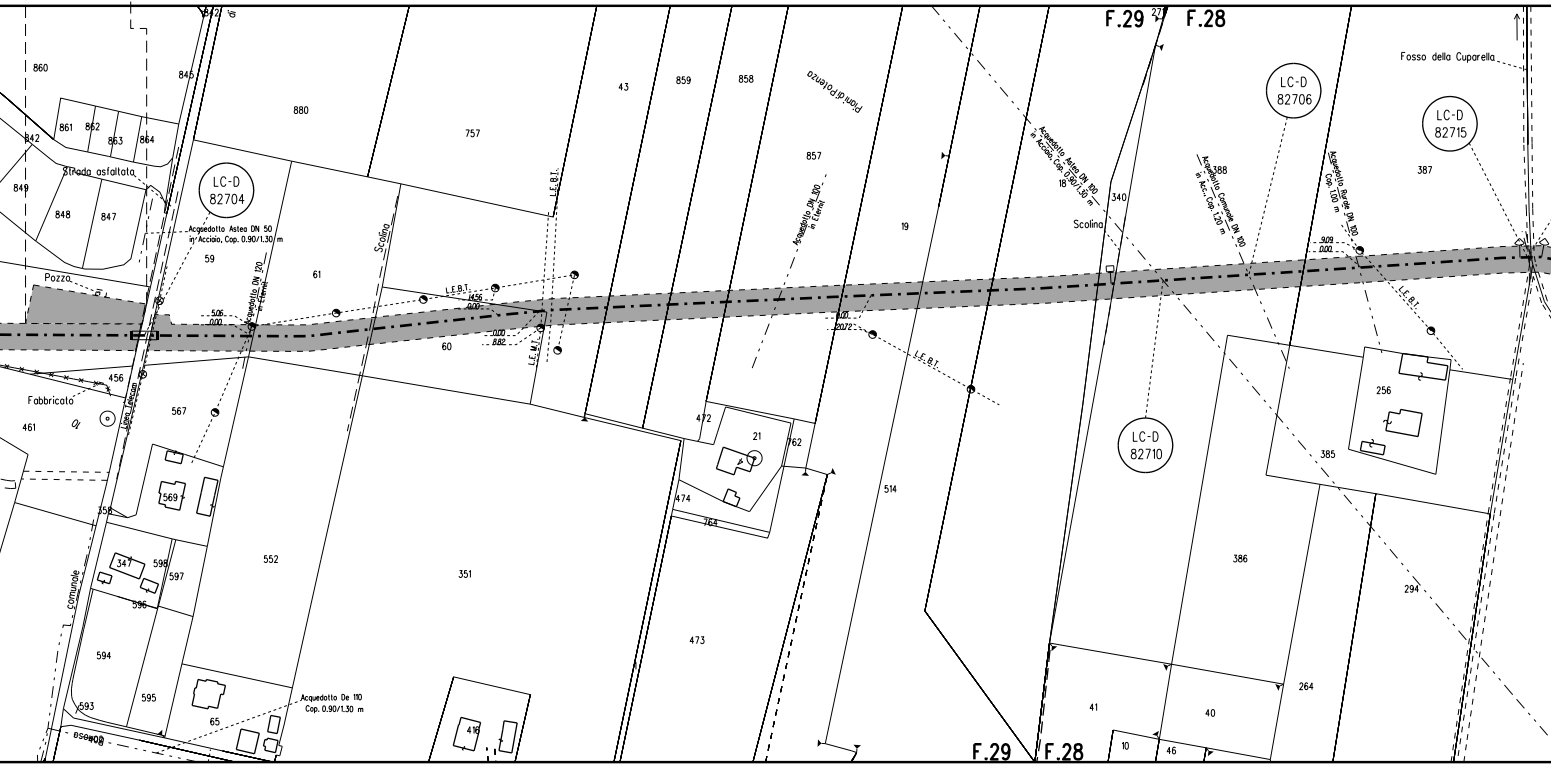
F.29
F.28
271
Fosso della Cuparella
LC-D 82704
LC-D 82706
LC-D 82715
LC-D 82710
860
845
842
880
757
43
859
858
857
Piani di Potenza
861
862
863
864
842
Strada asfaltata
849
848
847
Acquedotto Astea DN 50 in Acciaio, Cop. 0.90/1.30 m
59
61
Scolina
L.E.B.T.
L.E.B.T.
14.56
0.00
L.E.M.T.
0.00
8.82
60
Pozzo
5.06
0.00
Acquedotto DN 120 in Eternit
456
Fabbricato
461
Linea Telecom
567
Acquedotto DN 100 in Eternit
19
0.00
20.72
L.E.B.T.
Acquedotto Astea DN 100 in Acciaio, Cop. 0.90/1.30 m
18
340
Scolina
Acquedotto Comunale DN 100 in Acc., Cop. 1.20 m
388
Acquedotto Rurale DN 100 Cop. 1.00 m
387
9.09
0.00
L.E.B.T.
256
385
472
21
762
474
764
514
569
358
347
598
597
596
comunale
552
351
473
386
294
264
594
593
595
65
416
41
40
10
46
Acquedotto De 110 Cop. 0.90/1.30 m

L = 31.50 m	
NO PISTA	PN (VEDI DIS. LC-D-81902)

● DN 700 (28") Sp.7.92 mm L = 17.55 m

● DN 700 (28") Sp.7.92 mm L = 31.50 m

DN 600 (24") Sp.11.1 mm

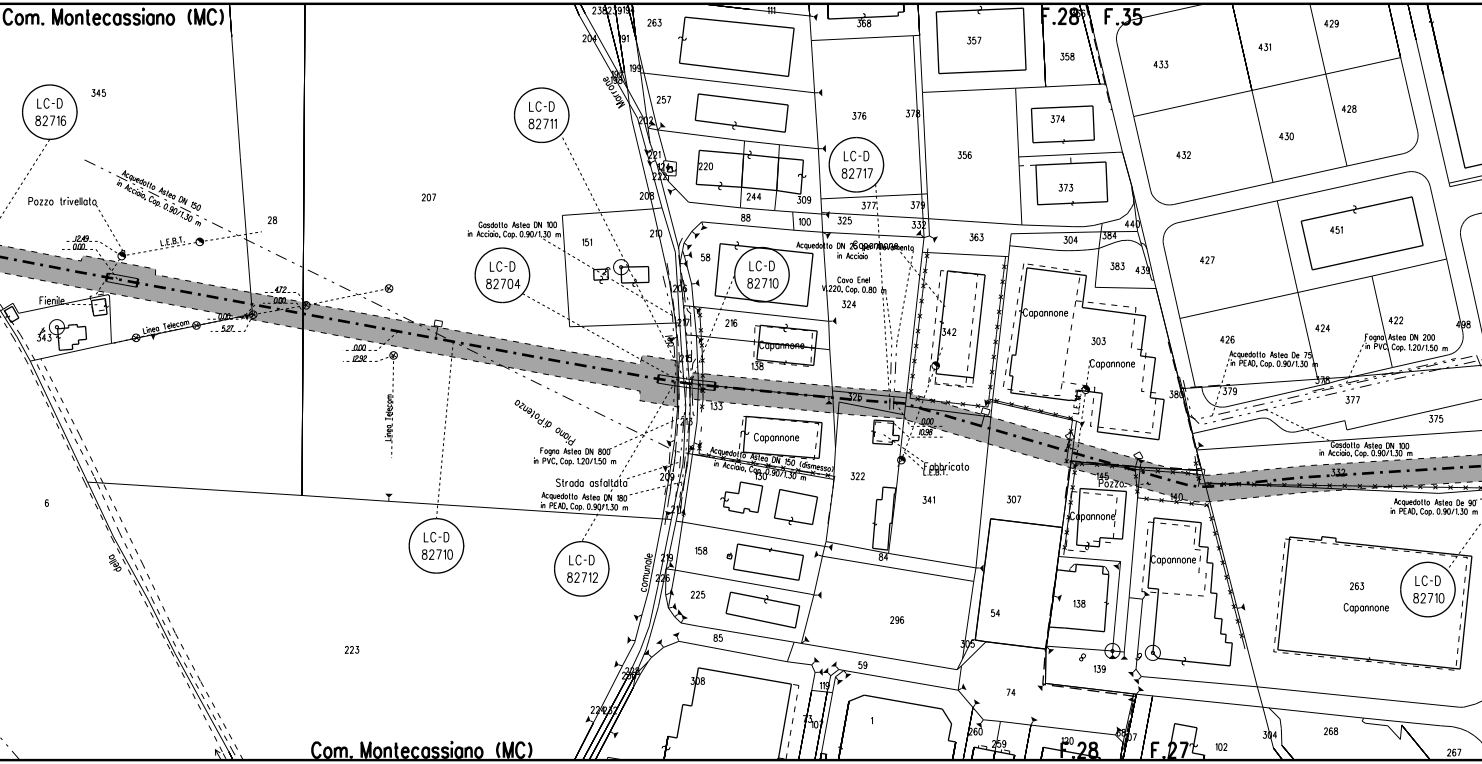

Com. Montecassiano (MC)
LC-D 82716
LC-D 82711
LC-D 82704
LC-D 82710
LC-D 82717
LC-D 82712
F.28
F.35
F.27
Pozzo trivellato
Fienile
Acquedotto Astea DN 150 in Acciaio, Cop. 0.90/1.30 m
L.E.B.T.
Linea Telecom
Gasdotto Astea DN 100 in Acciaio, Cop. 0.90/1.30 m
Acquedotto DN 200 in Acciaio
Cavo Enel V.220, Cop. 0.80 m
Capannone
Piano di Potenza
Fogna Astea DN 800 in PVC, Cop. 1.20/1.50 m
Acquedotto Astea DN 150 (dismesso) in Acciaio, Cop. 0.90/1.30 m
Strada asfaltata
Acquedotto Astea DN 180 in PEAD, Cop. 0.90/1.30 m
Fabbricato
Pozzo
Acquedotto Astea De 75 in PEAD, Cop. 0.90/1.30 m
Fogna Astea DN 200 in PVC, Cop. 1.20/1.50 m
Gasdotto Astea DN 100 in Acciaio, Cop. 0.90/1.30 m
Acquedotto Astea De 90 in PEAD, Cop. 0.90/1.30 m
Comunale
Marrone
Com. Montecassiano (MC)

POTENZA 1531

L = 67.60 m		L = 27.60 m		● L = 14.10 m
NO PISTA	PN (VEDI DIS. LC-D-81902)	NO PISTA	PN (VEDI DIS. LC-D-81902)	● NO PISTA

● DN 700 (28") Sp.7.92 mm L = 14.10 m

L = 25010.76 m DN 600 (24") Sp.11.1 mm

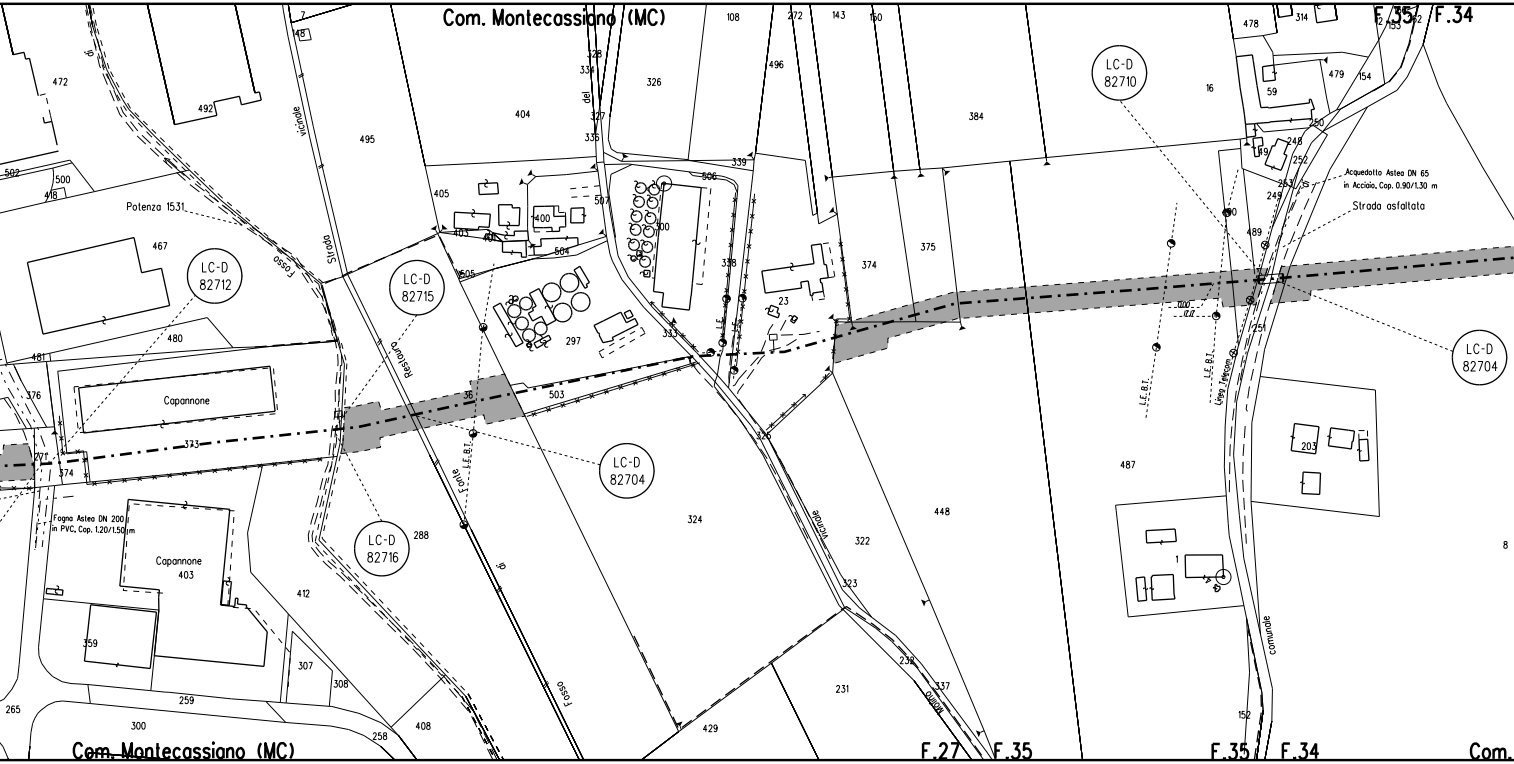
Com. Montecassiano (MC)
F.35 / F.34
LC-D 82710
LC-D 82712
LC-D 82715
LC-D 82704
LC-D 82716
LC-D 82704
Potenza 1531
Capannone
373
Capannone 403
Fogna Astea DN 200 in PVC, Cop. 1.20/1.50 m
Strada vicinale
Fosso
Restauro
Fosso
Strada vicinale
Acquedotto Astea DN 65 in Acciaio, Cop. 0.90/1.30 m
Strada asfaltata
L.E.B.T.
Linea Telecom
Strada comunale
472
492
502
500
418
467
480
481
376
374
495
404
405
400
403
401
505
504
507
297
503
36
288
412
307
308
359
265
259
300
258
408
326
328
334
327
335
339
506
300
338
333
23
324
322
323
232
337
231
429
108
272
143
150
496
384
375
374
448
487
16
478
314
59
479
154
250
248
252
253
249
489
251
203
152
8
Com. Montecassiano (MC)
F.27 / F.35
F.35 / F.34
Com.

FOSSO PANTANACCI

PN (VEDI DIS. LC-D-81902)

● ADEGUAMENTO STRADA ESISTENTE L=339.00m

L = 25010.76 m DN 600 (24") Sp.11.1 mm

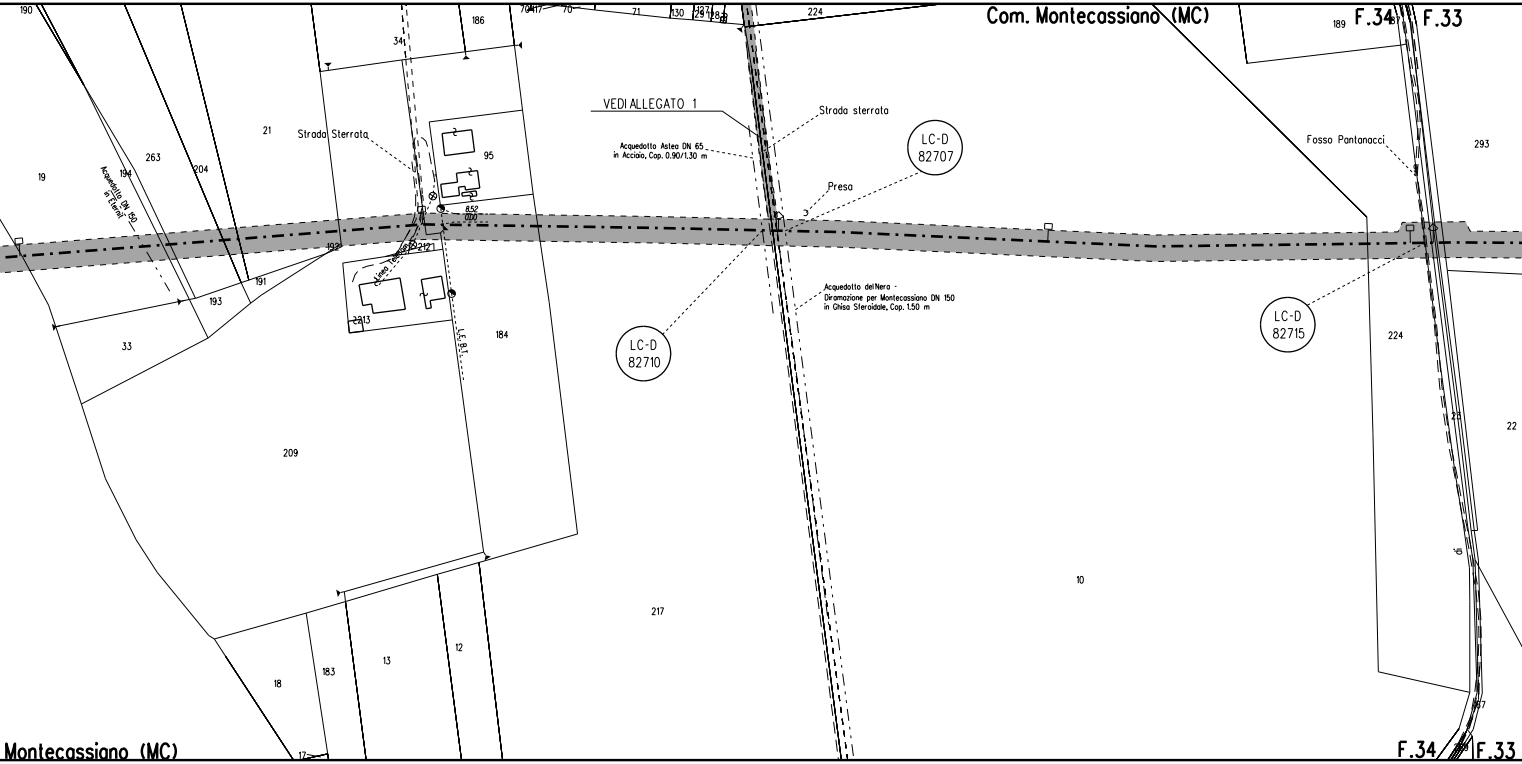
Com. Montecassiano (MC)
F.34
F.33
Montecassiano (MC)
F.34
F.33
VEDI ALLEGATO 1
Strada Sterrata
Strada sterrata
Acquedotto Astea DN 65
in Acciaio, Cop. 0.90/1.30 m
Presa
Acquedotto del Nera -
Diramazione per Montecassiano DN 150
in Ghisa Sferoidale, Cop. 1.50 m
Acquedotto DN 150
in Eternit
Linea Telefonica
L.E.B.T.
Fosso Pantanacci
LC-D
82707
LC-D
82710
LC-D
82715
8.52
0.00
190
19
194
263
204
21
341
186
95
192
191
193
33
2121
2213
184
209
217
18
183
13
12
17
224
189
293
10
224
22
70
71
130
117

FOSSO CASCIA

PN (VEDI DIS. LC-D-81902)

PN (VEDI DIS. LC-D-81902)

DN 700 (28") Sp.7.92 mm
L = 33.80 m

L = 25010.76 m DN 600 (24") Sp.11.1 mm

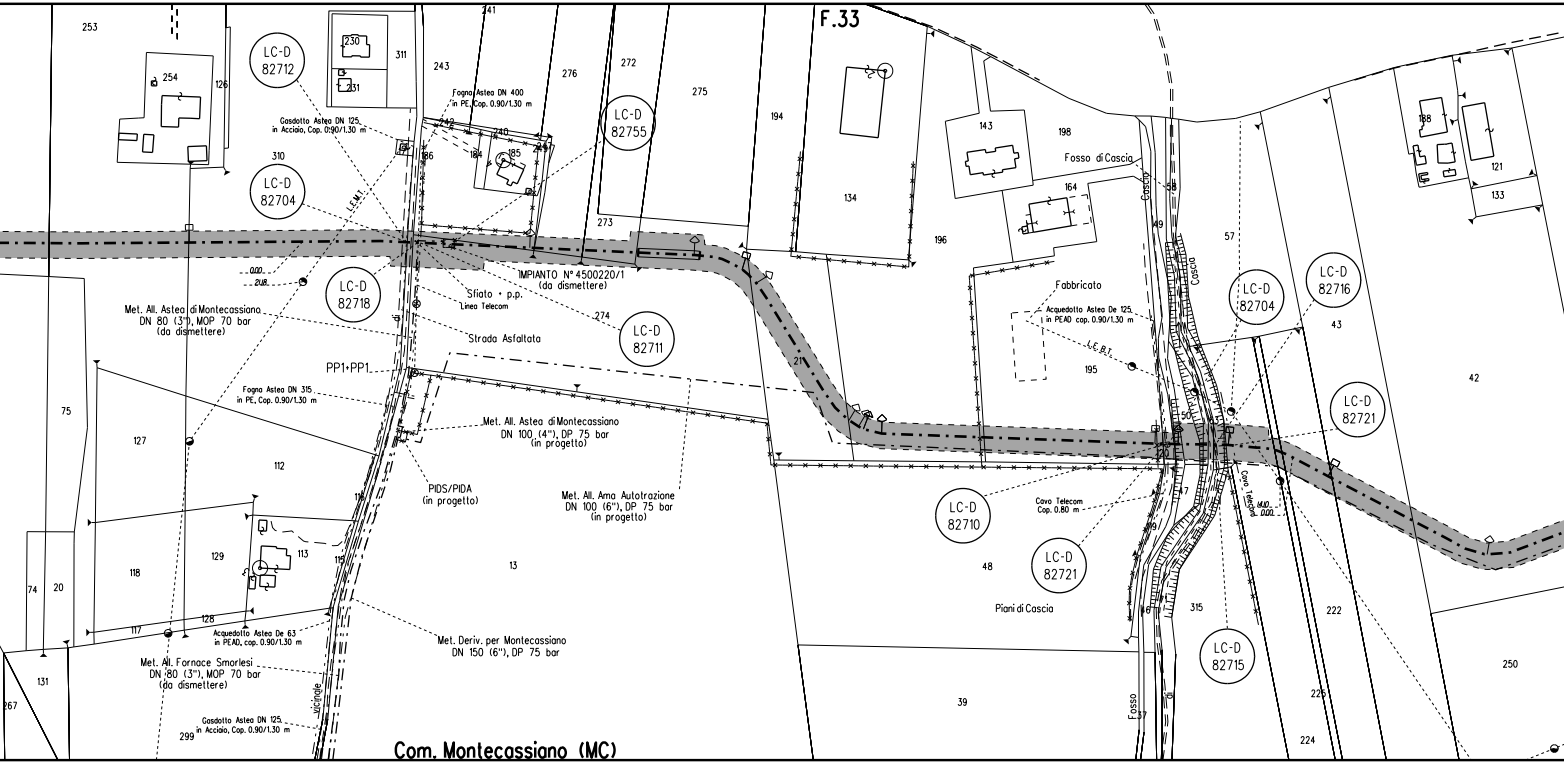
F.33
LC-D 82712
LC-D 82704
LC-D 82755
LC-D 82718
LC-D 82711
LC-D 82710
LC-D 82721
LC-D 82704
LC-D 82716
LC-D 82721
LC-D 82715
Gasdotto Astea DN 125 in Acciaio, Cop. 0.90/1.30 m
Fogna Astea DN 400 in PE, Cop. 0.90/1.30 m
L.E.M.T.
IMPIANTO N° 4500220/1 (da dismettere)
Sfiato + p.p.
Linea Telecom
Strada Asfaltata
Met. All. Astea di Montecassiano DN 80 (3"), MOP 70 bar (da dismettere)
PP1+PP1
Fogna Astea DN 315 in PE, Cop. 0.90/1.30 m
Met. All. Astea di Montecassiano DN 100 (4"), DP 75 bar (in progetto)
PIDS/PIDA (in progetto)
Met. All. Ama Autotrazione DN 100 (6"), DP 75 bar (in progetto)
Acquedotto Astea De 63 in PEAD, cop. 0.90/1.30 m
Met. All. Fornace Smorlesi DN 80 (3"), MOP 70 bar (da dismettere)
Met. Deriv. per Montecassiano DN 150 (6"), DP 75 bar
Gasdotto Astea DN 125 in Acciaio, Cop. 0.90/1.30 m
Vicinale
Com. Montecassiano (MC)
Fosso di Cascia
Cascia
Fabbricato
Acquedotto Astea De 125 in PEAD cop. 0.90/1.30 m
L.E.B.T.
Cavo Telecom Cop. 0.80 m
Cavo Telecom
Piani di Cascia
Fosso
0.00
2.18
253
254
126
230
231
311
241
243
276
272
275
194
310
242
240
184
185
186
273
274
21
75
127
112
118
129
113
116
115
117
128
74
20
131
267
299
13
134
143
198
164
196
195
58
49
57
50
47
48
39
37
46
315
43
42
188
121
133
222
225
224
250

POTENZA 258

PN (VEDI DIS. LC-D-81902)

L = 25010.76 m DN 600 (24") Sp.11.1 mm

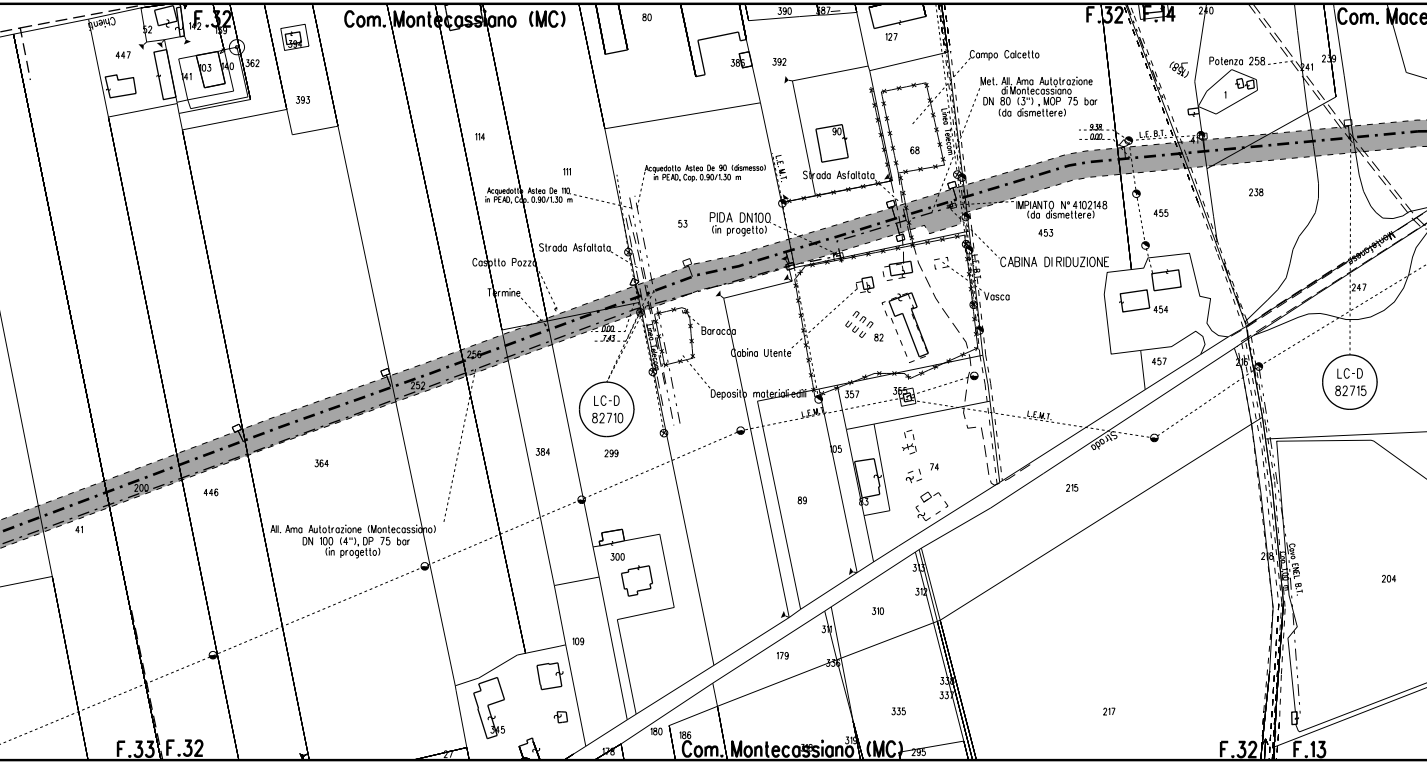
F.32
Com. Montecassiano (MC)
F.32
F.14
Com. Mace
447
52
142
139
103
140
362
41
394
393
114
111
80
390
387
127
385
392
90
68
Campo Calcetto
Linea Telecom
Met. All. Ama Autotrazione di Montecassiano DN 80 (3"), MOP 75 bar (da dismettere)
240
Potenza 258
(85ʟ)
1
241
239
9.38
0.00
L.E.B.T.
238
Acquedotto Astea De 110 in PEAD, Cop. 0.90/1.30 m
Acquedotto Astea De 90 (dismesso) in PEAD, Cop. 0.90/1.30 m
L.E.M.T.
Strada Asfaltata
53
PIDA DN100 (in progetto)
IMPIANTO N° 4102148 (da dismettere)
453
455
CABINA DI RIDUZIONE
Vasca
Strada Asfaltata
Casotto Pozzo
Termine
0.00
7.43
Linea Telecom
Baracca
Cabina Utente
82
Deposito materiali edili
454
457
247
LC-D 82710
LC-D 82715
256
252
200
364
446
41
384
299
357
365
L.E.M.T.
L.E.M.T.
Strada
105
74
89
83
215
216
All. Ama Autotrazione (Montecassiano) DN 100 (4"), DP 75 bar (in progetto)
300
313
312
310
311
179
336
335
339
337
217
218
Cavo ENEL B.T.
204
109
315
180
186
176
27
319
295
F.33
F.32
Com. Montecassiano (MC)
F.32
F.13

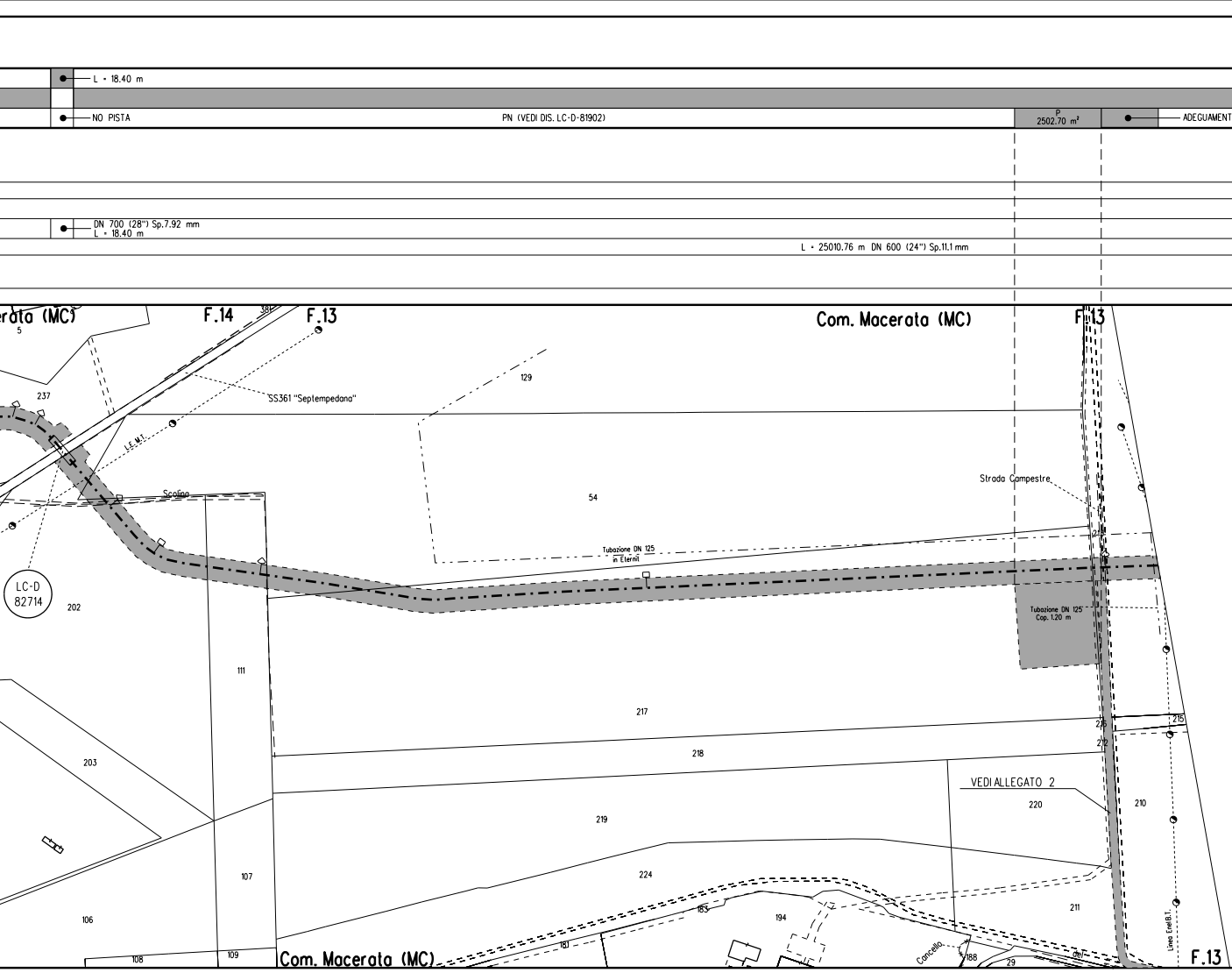
L • 18.40 m
NO PISTA
PN (VEDI DIS. LC-D-81902)
P
2502.70 m²
ADEGUAMENT
DN 700 (28") Sp.7.92 mm
L • 18.40 m
L • 25010.76 m DN 600 (24") Sp.11.1 mm
erata (MC)
5
F.14
381
F.13
Com. Macerata (MC)
F.13
237
SS361 "Septempedana"
129
L.E.M.T.
Scolina
54
Strada Campestre
LC-D
82714
202
Tubazione DN 125
in Eternit
Tubazione DN 125
Cop. 1.20 m
111
217
215
215
218
212
203
VEDI ALLEGATO 2
220
210
219
107
224
106
211
183
194
108
109
Com. Macerata (MC)
181
Cancello
188
29
del
Linea Enel B.T.
F.13

POTENZA 258

L = 22.80 m

O STRADA ESISTENTE L=450.00m

PN (VEDI DIS. LC-D-81902)

NO PISTA

DN 700 (28") Sp.7.92 mm
L = 22.80 m

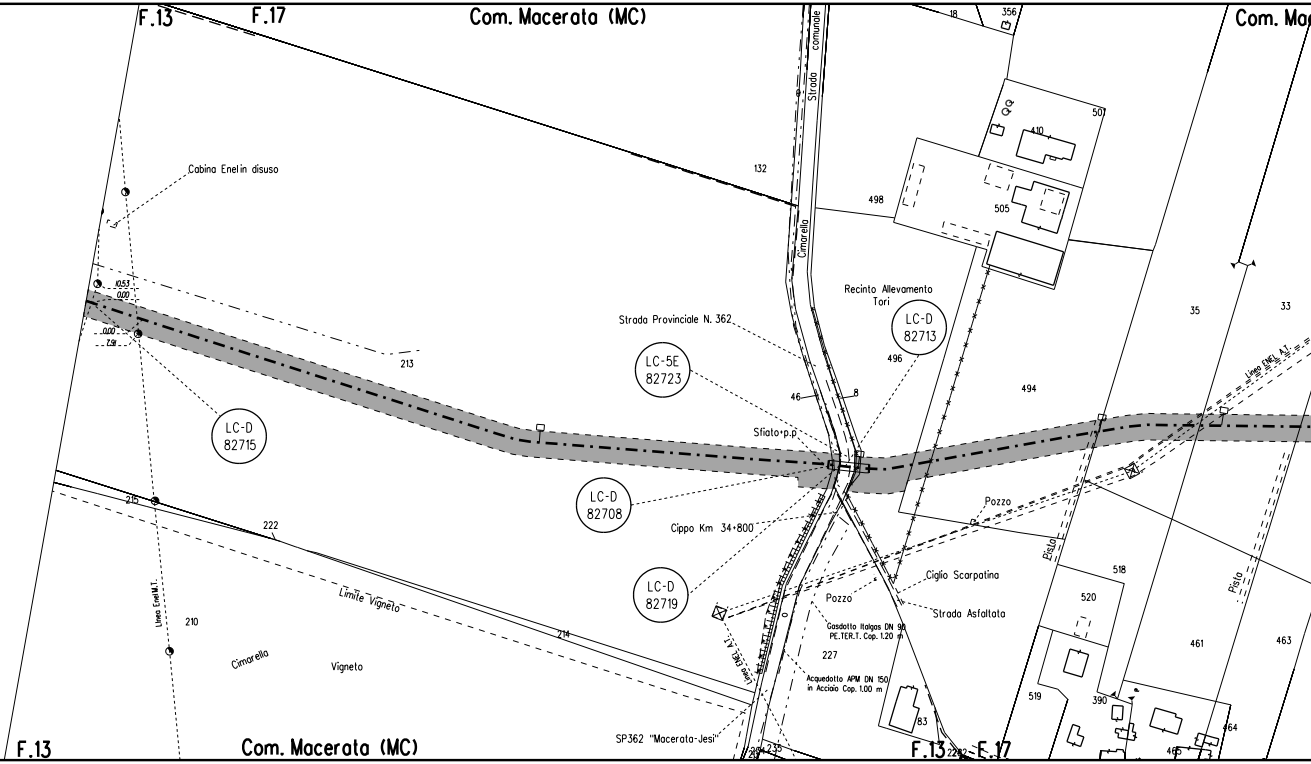
F.13
F.17
Com. Macerata (MC)
18
356
Com. Ma
Strada comunale
Cimarella
132
507
410
498
505
Cabina Enel in disuso
Recinto Allevamento Tori
LC-D 82713
35
33
Linea ENEL A.T.
Strada Provinciale N. 362
LC-5E 82723
496
494
213
46
8
LC-D 82715
Sfiato+p.p
LC-D 82708
Pozzo
Cippo Km 34+800
215
222
Pista
518
Ciglio Scarpatina
LC-D 82719
Limite Vigneto
Pozzo
520
Strada Asfaltata
Pista
Linea Enel M.T.
210
214
Linea ENEL A.T.
Gasdotto Italgas DN 90 PE.TER.T. Cop. 1.20 m
461
463
Cimarella
Vigneto
227
Acquedotto APM DN 150 in Acciaio Cop. 1.00 m
519
390
83
464
SP362 "Macerata-Jesi"
465
F.13
Com. Macerata (MC)
233
F.13
2282
F.17

FOSSO CIMARELLA

TORRENTE MONOCCHIA

● L = 15.50 m | L = 32.00 m

PN (VEDI DIS. LC-D-81902)

● NO PISTA PN (VEDI DIS. LC-D-81902) | NO PISTA

PN (VEDI DIS.

● DN 700 (28") Sp.7.92 mm
L = 15.50 m

L = 25010.76 m DN 600 (24") Sp.11.1 mm

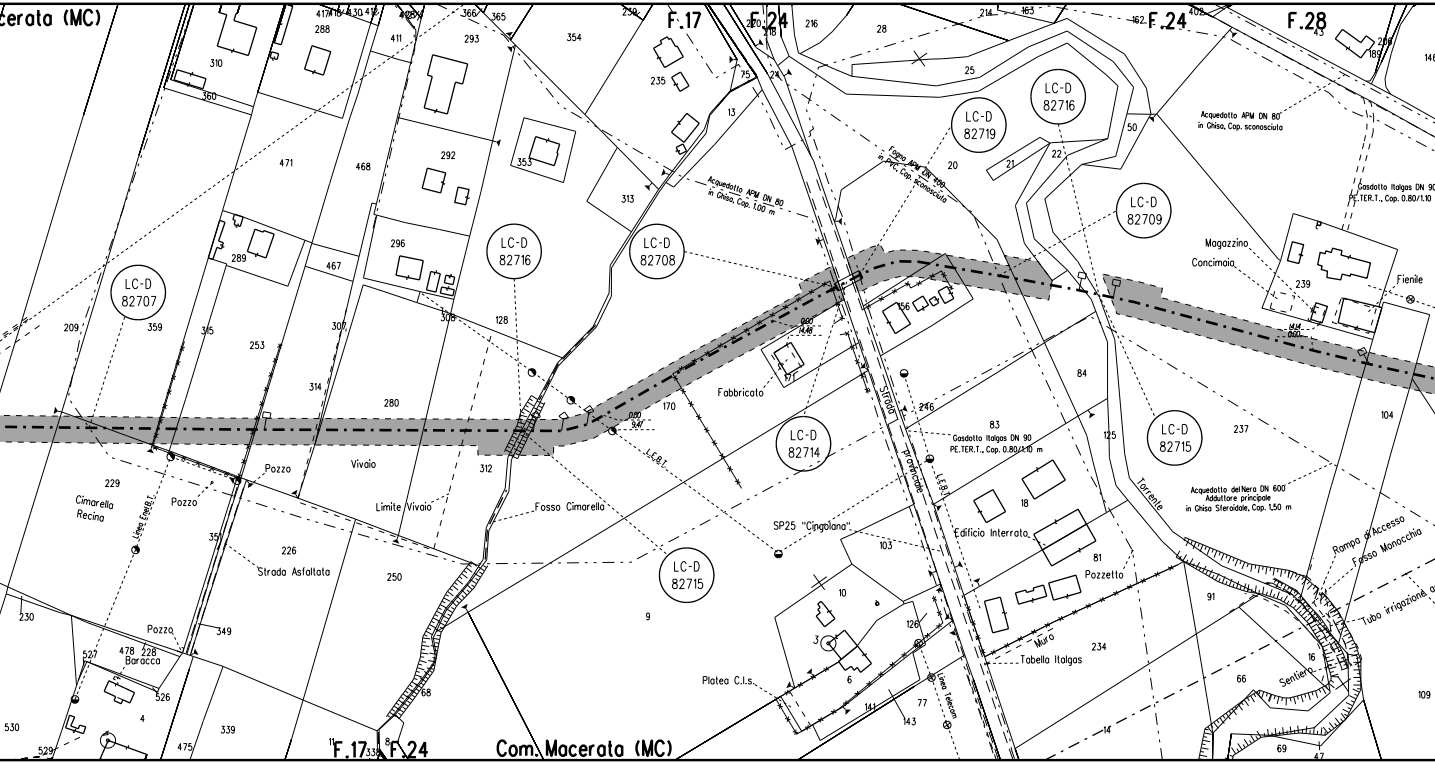
cerata (MC)
F.17
F.24
F.24
F.28
F.17
F.24
Com. Macerata (MC)
LC-D 82707
LC-D 82716
LC-D 82708
LC-D 82719
LC-D 82716
LC-D 82709
LC-D 82714
LC-D 82715
LC-D 82715
Acquedotto APM DN 80 in Ghisa, Cap. 1.00 m
Fogna APM DN 400 in PVC, Cap. sconosciuta
Acquedotto APM DN 80 in Ghisa, Cap. sconosciuta
Gasdotto Italgas DN 90 PE.TER.T., Cap. 0.80/1.10
Gasdotto Italgas DN 90 PE.TER.T., Cap. 0.80/1.10 m
Acquedotto del Nera DN 600 Adduttore principale in Ghisa Sferoidale, Cap. 1.50 m
Magazzino
Concimaia
Fienile
Fabbricato
Strada Provinciale
SP25 "Cingolana"
Edificio Interrato
Pozzetto
Muro
Tabella Italgas
Platea C.I.s.
Linea Telecom
L.E.B.T.
L.E.B.T.
Torrente
Rampa d'Accesso
Fosso Monocchia
Tubo irrigazione
Sentiero
Fosso Cimarella
Limite Vivaio
Vivaio
Pozzo
Pozzo
Pozzo
Cimarella Recina
Linea Enel B.T.
Strada Asfaltata
Baracca
0.80
14.48
0.80
9.47
14.14
0.80

	● L = 25.20 m
LC-D-81902)	● NO PISTA PN (VEDI DIS. LC-D-81902)
	● DN 700 (28") Sp.7.92 mm L = 25.20 m
	L = 25010.76 m DN 600 (24") Sp.11.1 mm

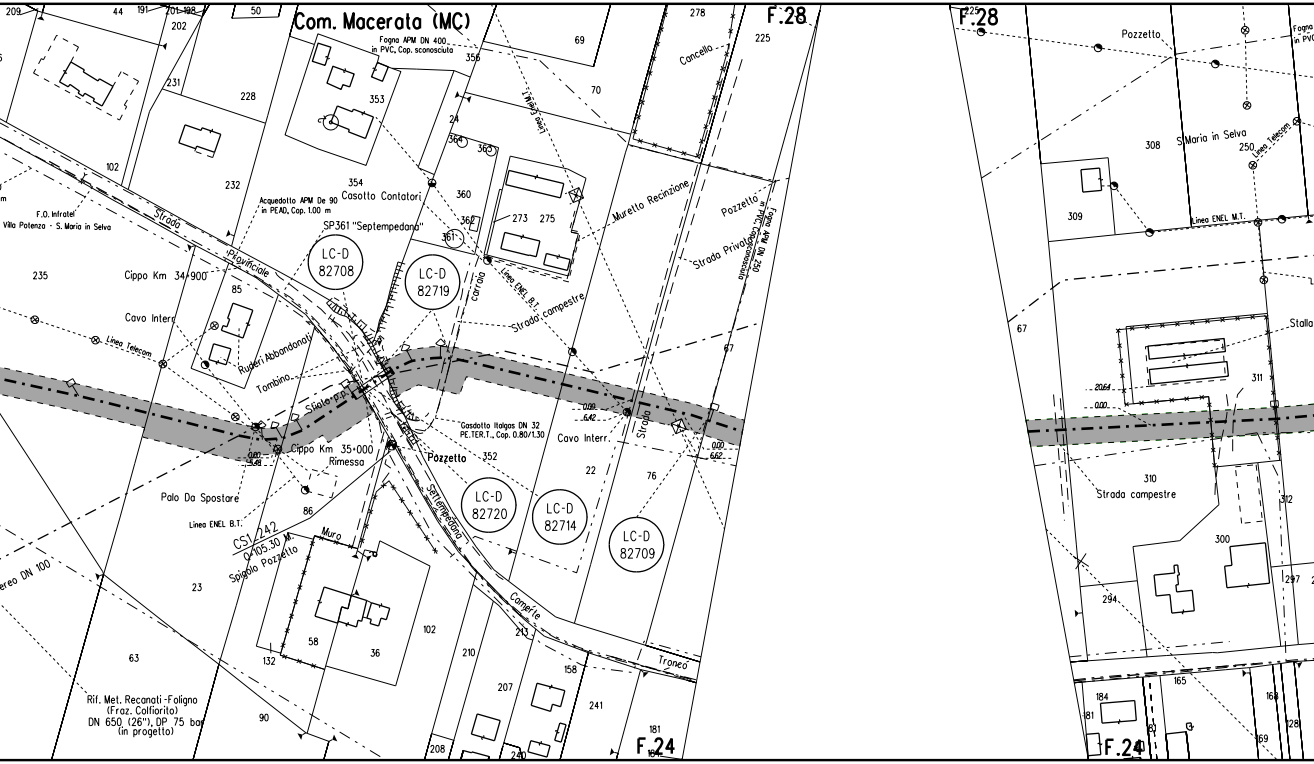
Com. Macerata (MC)
F.28
F.28
F.24
F.24
Fogna APM DN 400 in PVC, Cop. sconosciuta
Acquedotto APM De 90 in PEAD, Cop. 1.00 m
Casotto Contatori
SP361 "Septempedana"
LC-D 82708
LC-D 82719
LC-D 82720
LC-D 82714
LC-D 82709
F.O. Infratel Villa Potenza - S. Maria in Selva
Strada Provinciale
Cippo Km 34+900
Cavo Interr.
Linea Telecom
Ruderi Abbandonati
Tombino
Sfiato p.p.
Cippo Km 35+000
Rimessa
Pozzetto
Palo Da Spostare
Linea ENEL B.T.
CS1_242
Spigolo Pozzetto
Muro
Gasdotto Italgas DN 32 PE.TER.T., Cop. 0.80/1.30
Cavo Interr.
Strada campestre
Muretto Recinzione
Pozzetto
Strada Privata
Cancello
Linea ENEL B.T.
Carraio
Strada
Septempedana
Comarte
Troncò
Rif. Met. Recanati-Foligno (Fraz. Colfiorito) DN 650 (26"), DP 75 bar (in progetto)
Pozzetto
S.Maria in Selva
Linea Telecom
Linea ENEL M.T.
Stalla
Strada campestre
209 44 191 201 202 50 278 225 69 70 356 353 24 364 365 228 231 102 232 354 360 362 273 275 361 235 85 67 22 76 352 86 23 63 90 58 36 132 102 210 207 213 158 241 181 208 240 308 250 309 311 310 300 294 297 312 165 184 168 128 169 81
0.00 6.42 0.00 6.62 0.00 0.40 20.64 0.00

PN (VEDI DIS. LC-D-81902)

PN (VEDI DIS. LC-D-81902)

L = 25010.76 m DN 600 (24") Sp.11.1 mm

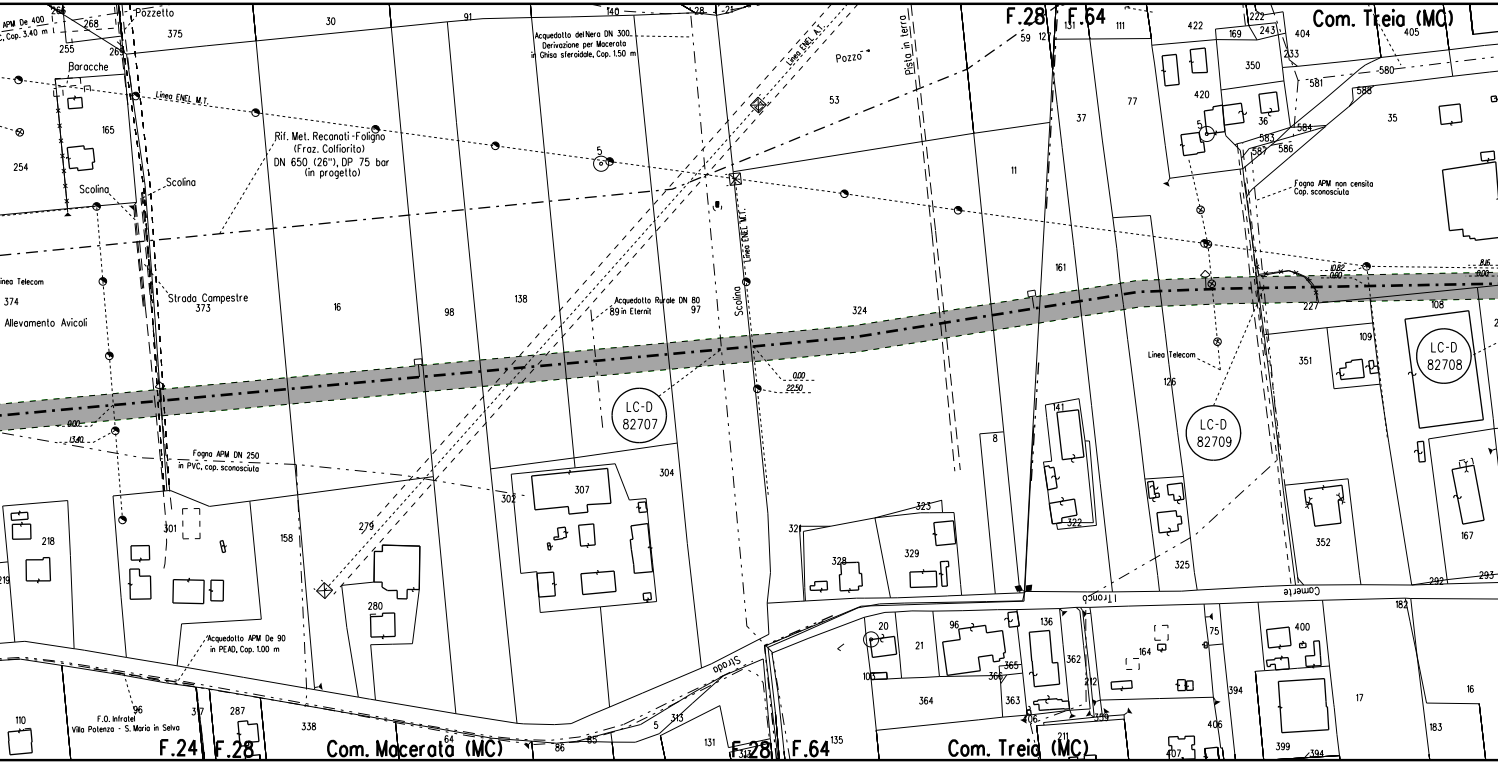
F.28
F.64
Com. Treia (MC)
F.24
F.28
Com. Macerata (MC)
F.28
F.64
Com. Treia (MC)
APM De 400
Cop. 3.40 m
Pozzetto
Baracche
Linea ENEL M.T.
Rif. Met. Recanati - Foligno
(Fraz. Colfiorito)
DN 650 (26"), DP 75 bar
(in progetto)
Acquedotto del Nera DN 300
Derivazione per Macerata
in Ghisa sferoidale, Cop. 1.50 m
Linea ENEL A.T.
Pozzo
Pista in terra
Scolina
Scolina
Scolina
Linea Telecom
Strada Campestre
Allevamento Avicoli
Acquedotto Rurale DN 80
in Eternit
Linea ENEL M.T.
Fogna APM non censita
Cop. sconosciuta
Linea Telecom
LC-D
82707
LC-D
82708
LC-D
82709
Fogna APM DN 250
in PVC, cop. sconosciuta
Acquedotto APM De 90
in PEAD, Cop. 1.00 m
F.O. Infratel
Villa Potenza - S. Maria in Selva
Strada
I Tronco
Comerle
0.00
13.40
0.00
22.50
10.82
0.80
8.16
0.00
375
30
91
140
28
21
255
268
265
165
254
374
373
16
98
138
89
97
5
53
59
12
131
111
11
37
77
161
324
422
169
222
243
233
404
405
350
420
36
580
581
588
35
584
583
587
586
5
227
108
109
351
126
218
219
301
158
279
280
302
307
304
8
141
322
323
321
328
329
325
352
167
292
293
182
110
96
317
287
338
64
86
85
5
313
131
135
20
21
96
136
362
365
366
103
364
363
406
211
212
359
164
75
394
406
407
400
399
394
17
183
16

TORRENTE RUDIELLE

L = 39.30 m

L = 24.60 m

NO PISTA

PN (VEDI DIS. LC-D-81902)

STRADA PROVVISORIA L=142.00m

NO PISTA

DN 700 (28") Sp.7.92 mm
L = 39.30 m

L = 25010.76 m DN 600 (24") Sp.11.1 mm

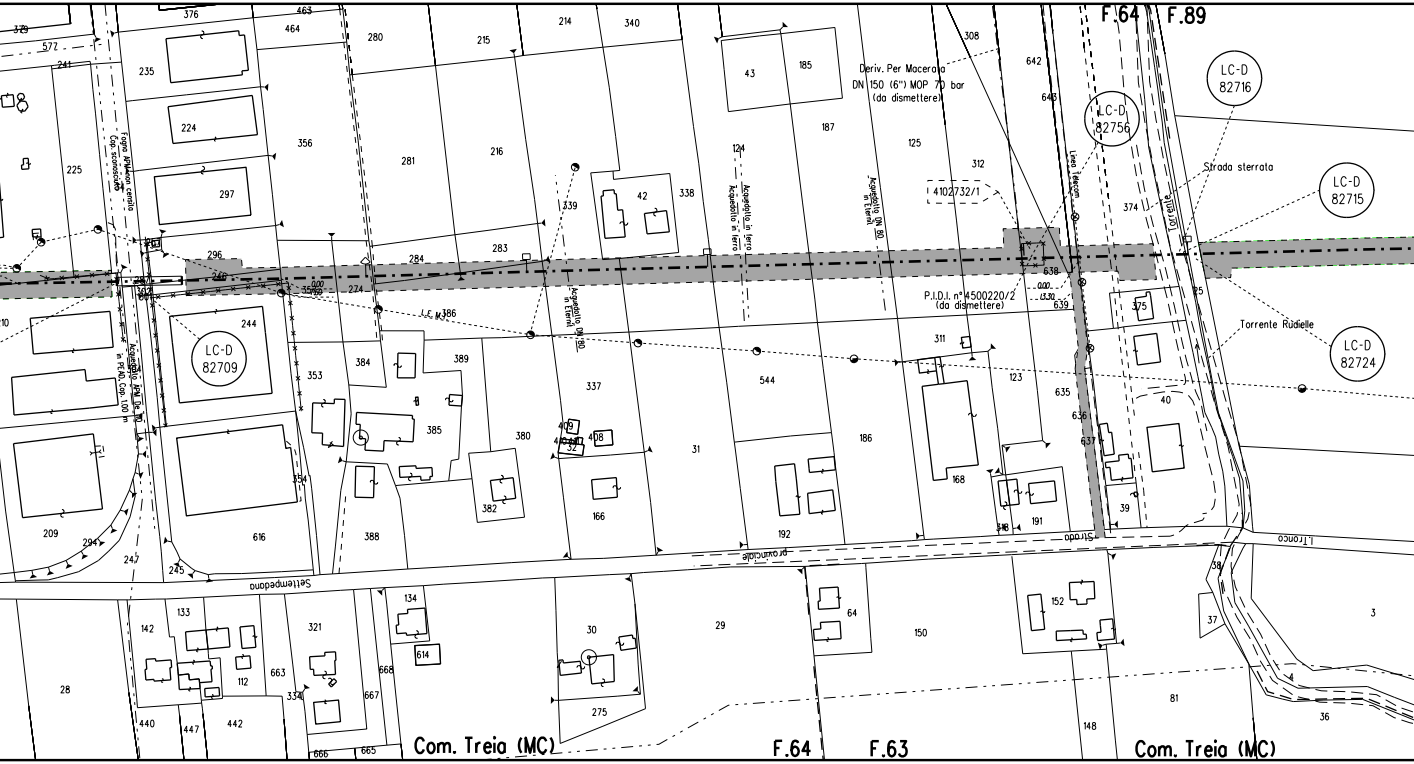
F.64
F.89
LC-D 82709
LC-D 82756
LC-D 82716
LC-D 82715
LC-D 82724
Deriv. Per Macerata
DN 150 (6") MOP 70 bar
(da dismettere)
4102732/1
P.I.D.I. n° 4500220/2
(da dismettere)
0.00
13.30
Linea Telecom
Torrente
Strada sterrata
Torrente Rudielle
Fogna APM non censita
Cop. sconosciuta
Acquedotto APM De 110
in PEAD, Cop. 1.00 m
Acquedotto DN 80
in Eternit
Acquedotto in ferro
Acquedotto in ferro
Acquedotto DN 80
in Eternit
L.C. M.
0.00
35.00
Settempedana
Strada provinciale
L.Tronco
Com. Treia (MC)
F.64
F.63
Com. Treia (MC)
379
572
241
235
376
463
464
280
215
214
340
224
356
281
216
339
42
338
43
185
187
124
125
308
642
643
312
374
225
297
296
246
284
283
274
386
10
244
353
384
389
337
544
311
123
635
636
637
638
639
375
25
40
385
380
409
408
404
31
186
168
191
39
354
382
166
192
209
294
247
245
616
388
134
142
133
321
614
668
667
663
334
112
440
447
442
28
30
29
64
150
152
148
38
37
3
81
36
4
275
666
665
32

PN (VEDI DIS. LC-D-81902)

PN (VEDI DIS. LC-D-81

L = 250

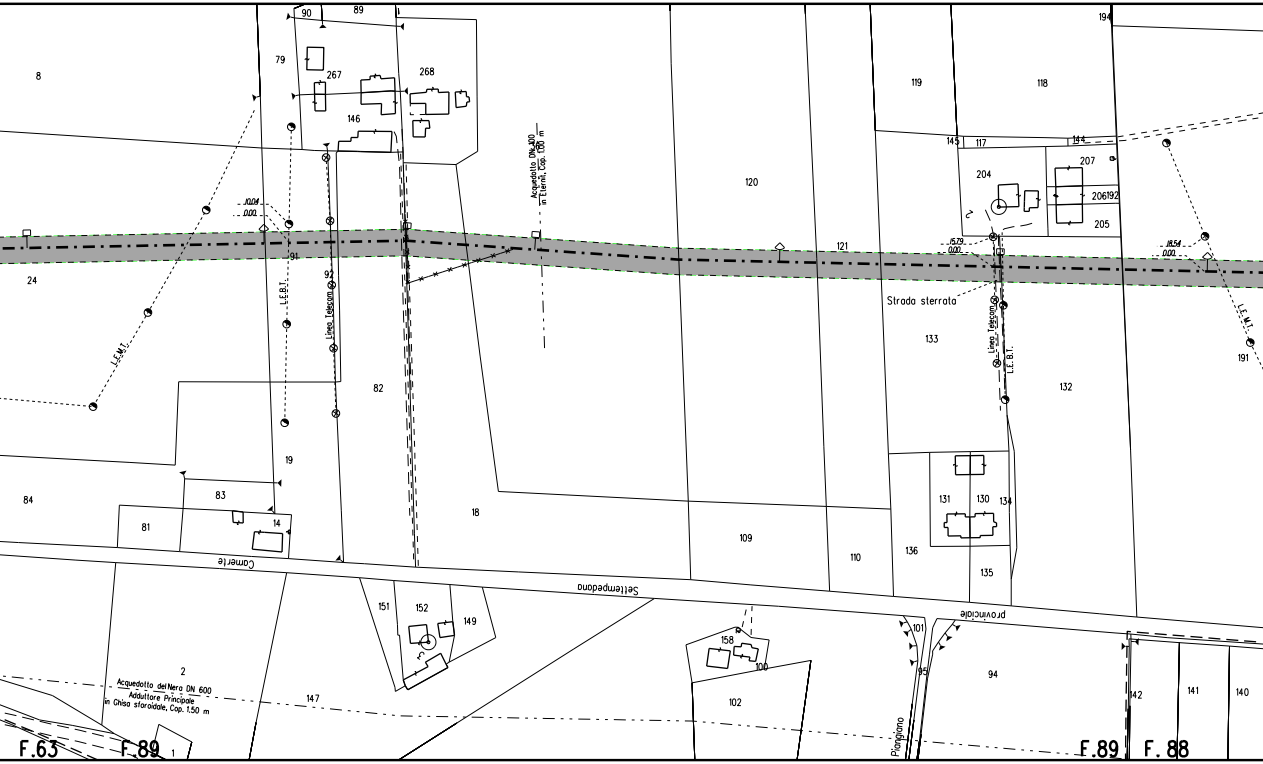
90
89
79
267
268
146
8
194
119
118
145
117
144
207
204
206192
205
120
121
10.04
0.00
91
92
24
L.E.B.T.
Linea Telecom
L.E.M.T.
Acquedotto DN 100
in Eternit, Cop. 1.00 m
15.79
0.00
18.54
0.00
Strada sterrata
133
Linea Telecom
L.E.B.T.
L.E.M.T.
132
191
82
19
84
83
81
14
18
109
110
136
131
130
134
135
Camerle
Settempedano
provinciale
151
152
149
158
100
101
95
94
2
Acquedotto del Nera DN 600
Adduttore Principale
in Ghisa sferoidale, Cop. 1.50 m
147
102
Pianpiano
142
141
140
F.63
F.89
1
F.89
F.88

902)

PN (VEDI DIS. LC-D-81902)

ADEGUAMENTO STRADA ESISTENTE L=213.00m

10.76 m DN 600 (24") Sp.11,1 mm

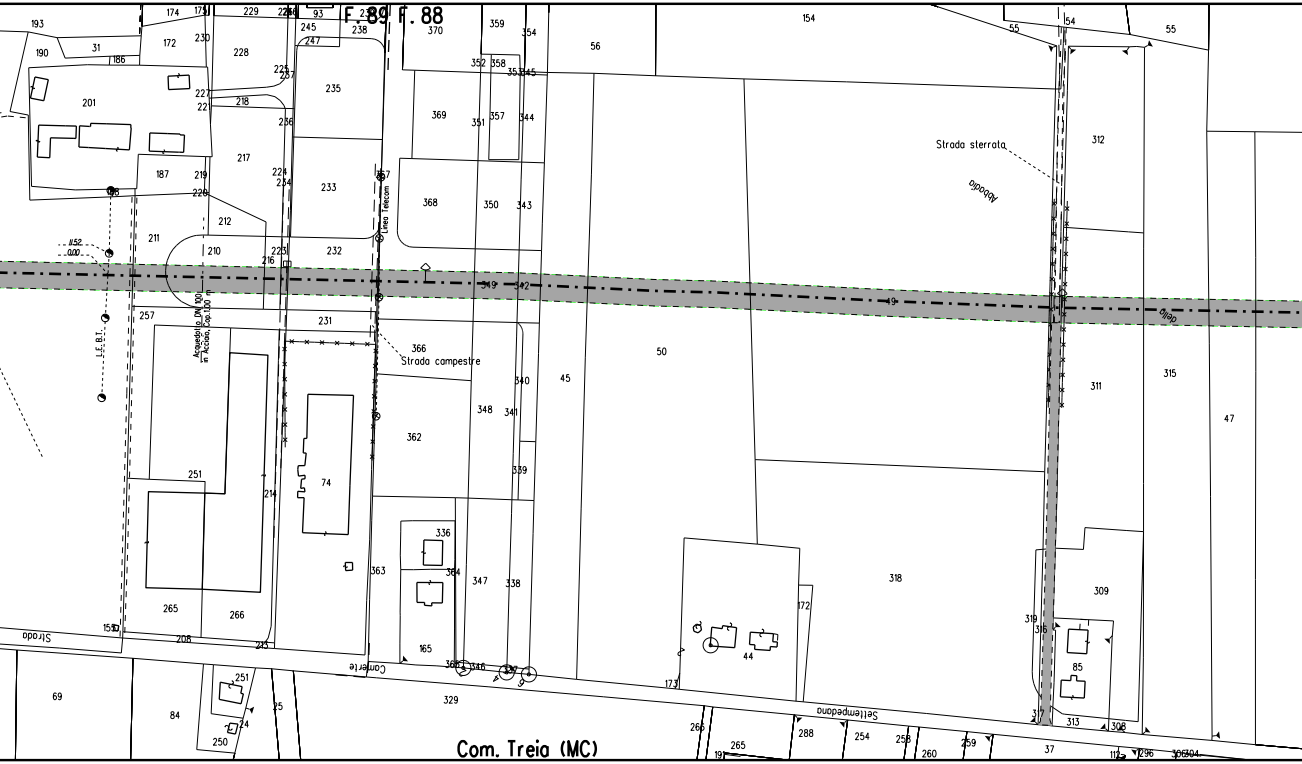
F. 89 F. 88
Linea Telecom
Strada campestre
Strada sterrata
Acquedotto DN 100 in Acciaio Cop. 1.00 m
L.E.B.T.
Strada Comunale
Strada Settempedana
Com. Treia (MC)

PN (VEDI DIS. LC-D-81902)

L = 25010.76 m DN 600 (24") Sp.11.1 mm

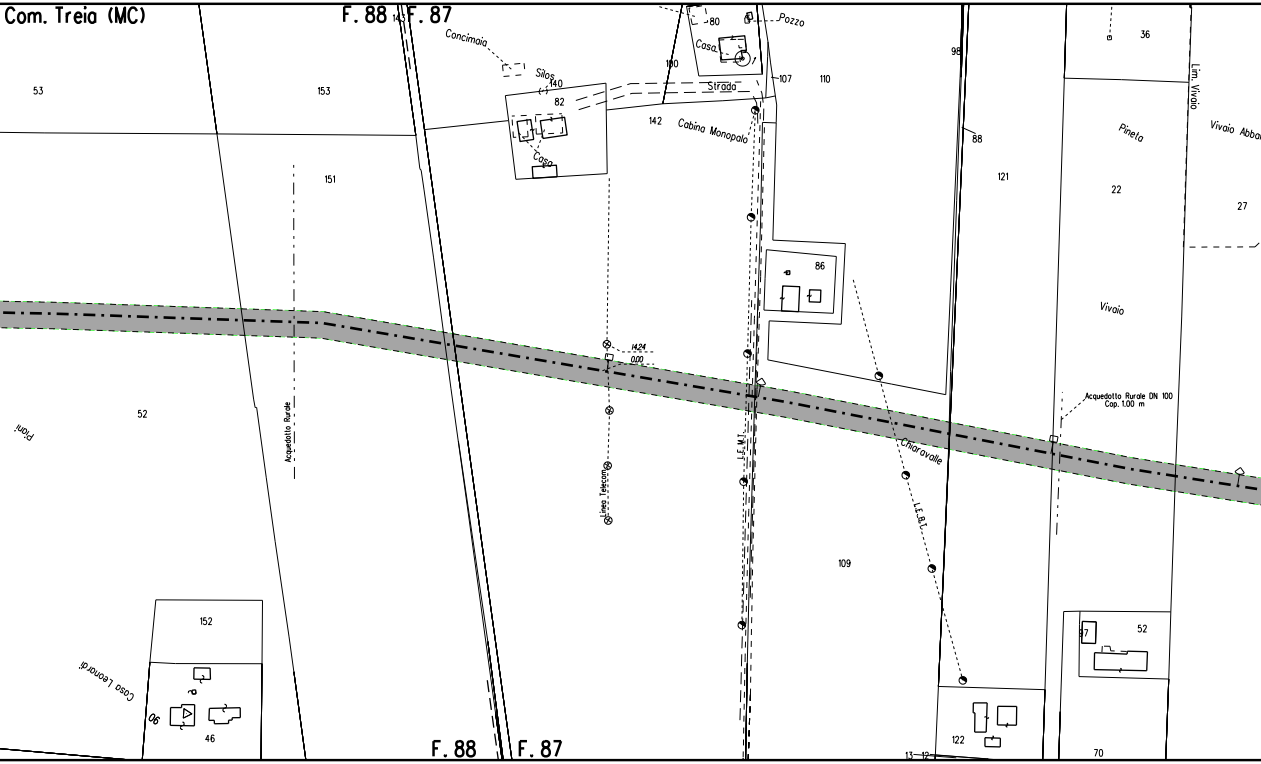
Com. Treia (MC)
F. 88
143
F. 87
Concimaia
Silos
140
82
Casa
80
Pozzo
Casa
100
Strada
107
110
142
Cabina Monopalo
98
88
121
36
Lim. Vivaio
Pineta
Vivaio Abba
22
27
86
Vivaio
53
153
151
1424
0.00
52
Piani
Acquedotto Rurale
Linea Telecom
L.E.M.T.
Chiaravalle
L.E.B.T.
Acquedotto Rurale DN 100
Cop. 1.00 m
109
152
Casa Leonardi
06
46
F. 88
F. 87
13
12
122
37
52
70

PN (VEDI DIS. LC-D-81902)

L = 25010.76 m DN 600 (24") Sp.11,1 mm

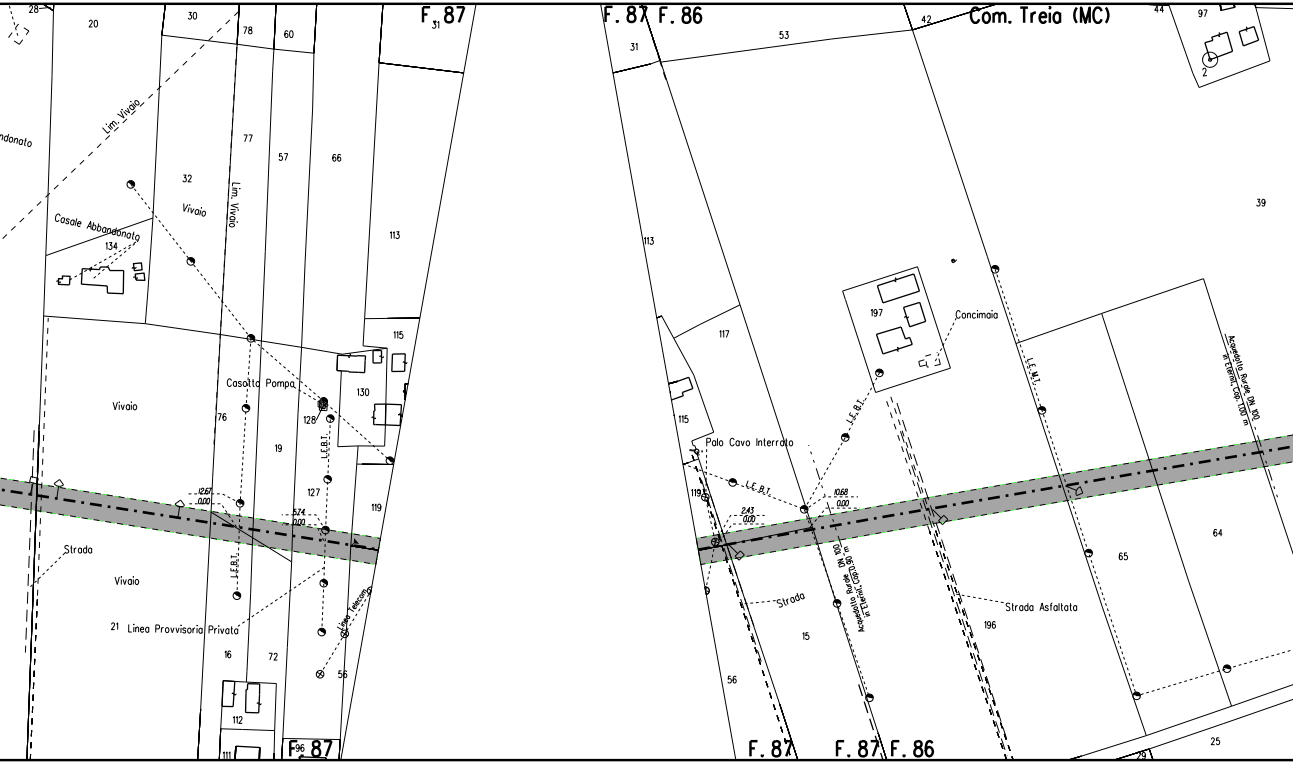
28
20
30
78
60
F 31 87
ndonato
Lim. Vivaio
77
57
66
32
Vivaio
Lim. Vivaio
Casale Abbandonato
134
113
115
130
Casotta Pompa
Vivaio
76
128
19
L.E.B.T.
127
119
12.67
0.00
5.74
0.00
Strada
Vivaio
L.E.B.T.
21 Linea Provvisoria Privata
Linea Telecom
16
72
56
112
111
F96 87
F. 87 F. 86
31
53
42
Com. Treia (MC)
44
97
2
39
113
117
197
Concimaia
L.E.M.T.
Acquedotto Rurale DN 100 in Eternit, Cop. 1.00 m
115
Palo Cavo Interrato
L.E.B.T.
L.E.B.T.
119
10.68
0.00
2.43
0.00
Strada
Acquedotto Rurale DN 100 in Eternit, Cop. 0.90 m
15
196
Strada Asfaltata
65
64
56
F. 87
F. 87 F. 86
25
29

PN (VEDI DIS. LC-D-81902)	P 2668.40 m²	● ADEGUAMENTO STRADA ESISTENTE L

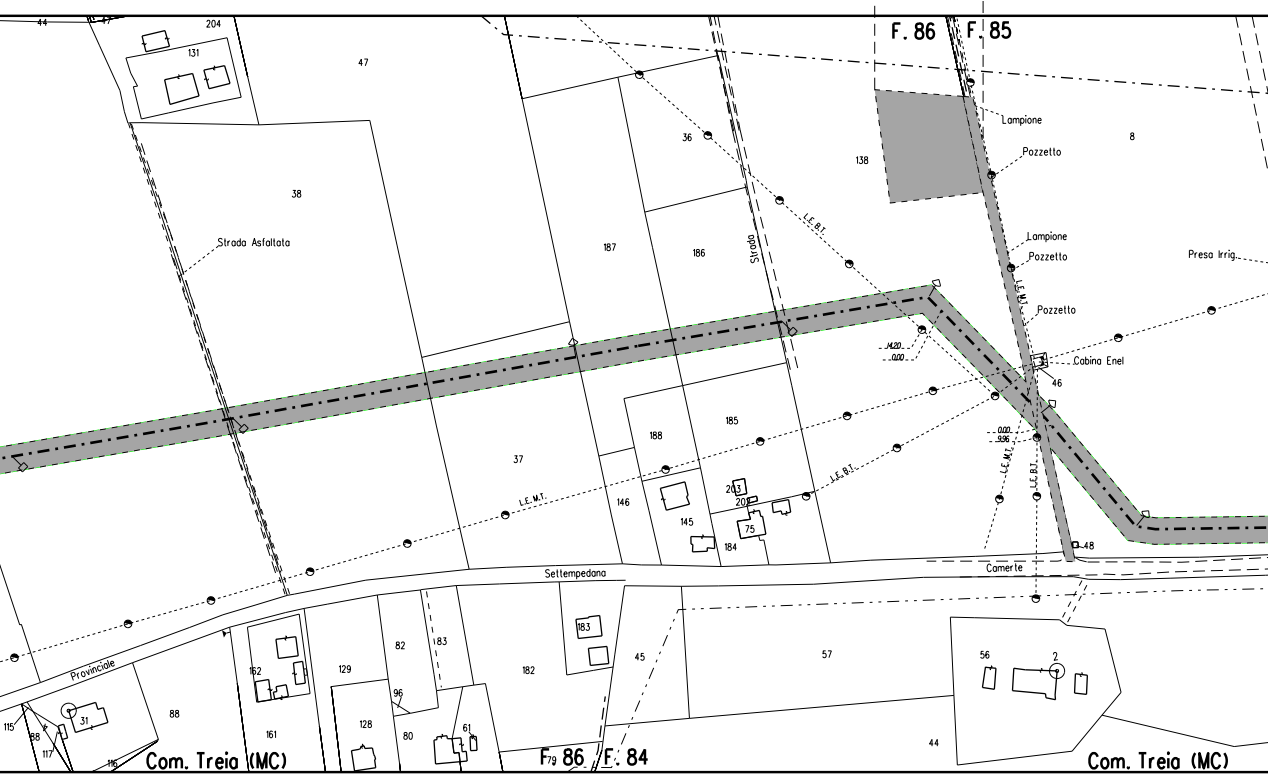
F. 86
F. 85
Lampione
Pozzetto
Lampione
Pozzetto
Pozzetto
Presa Irrig.
Cabina Enel
46
48
8
138
36
187
186
188
185
37
146
145
203
202
75
184
47
204
131
44
38
Strada Asfaltata
Strada
L.E.B.T.
L.E.M.T.
L.E.M.T.
L.E.B.T.
L.E.M.T.
L.E.M.T.
1.420
0.00
0.00
9.96
Settempedana
Camerte
Provinciale
183
82
183
129
162
161
96
128
80
61
182
45
57
56
2
44
88
31
115
88
117
116
Com. Treia (MC)
F79 86
F. 84
Com. Treia (MC)

=252.00m PN (VEDI DIS. LC-D-81902) PN (VEDI DIS. LC-D-81902)

. = 25010.76 m DN 600 (24") Sp.11.1 mm

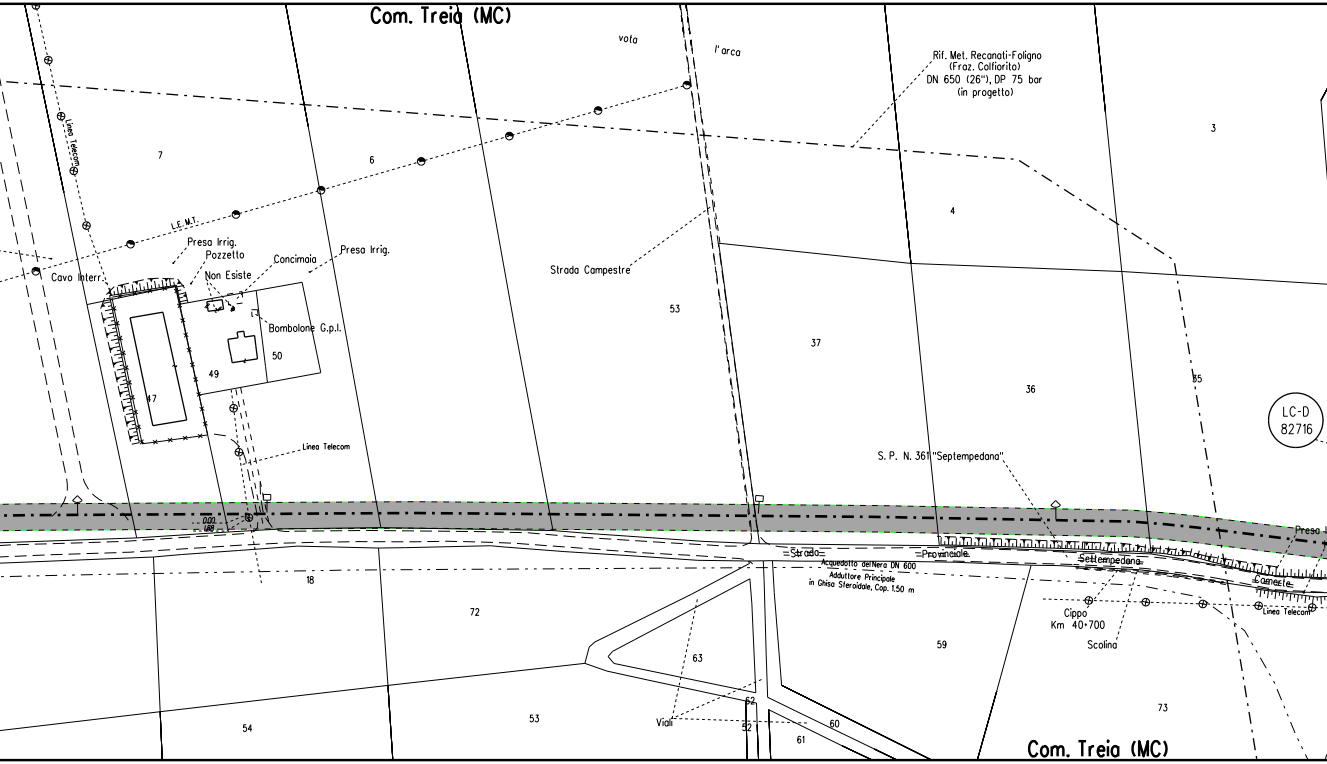
Com. Treia (MC)
voto
l'arco
Rif. Met. Recanati-Foligno
(Fraz. Colfiorito)
DN 650 (26"), DP 75 bar
(in progetto)
Linea Telecom
7
6
4
3
L.E.M.T.
Presa Irrig.
Pozzetto
Concimaia
Presa Irrig.
Non Esiste
Cavo Interr.
Bombolone G.p.l.
50
49
47
Strada Campestre
53
37
36
35
LC-D
82716
Linea Telecom
S. P. N. 361 "Septempedana"
Presa
Strada Provinciale Settempedana
Acquedotto delNera DN 600
Adduttore Principale
in Ghisa Sferoidale, Cop. 1.50 m
Canaletta
Cippo
Km 40+700
Scolina
Linea Telecom
18
72
63
59
73
Viali
62
52
60
61
54
53
Com. Treia (MC)

RIO TORBIDO

L = 33.30 m

L = 116.40 m

NO PISTA

PN (VEDI DIS. LC-D-81902)

NO PISTA

PN (VEDI DIS. LC-D-81902)

ADEGUAMENTO STRADA ESISTENTE L=37.00m

PROTEZIONE MECCANICA IN CALCESTRUZZO
L = 116.40 m

L = 25010.76 m DN 600 (24") Sp.11.1 mm

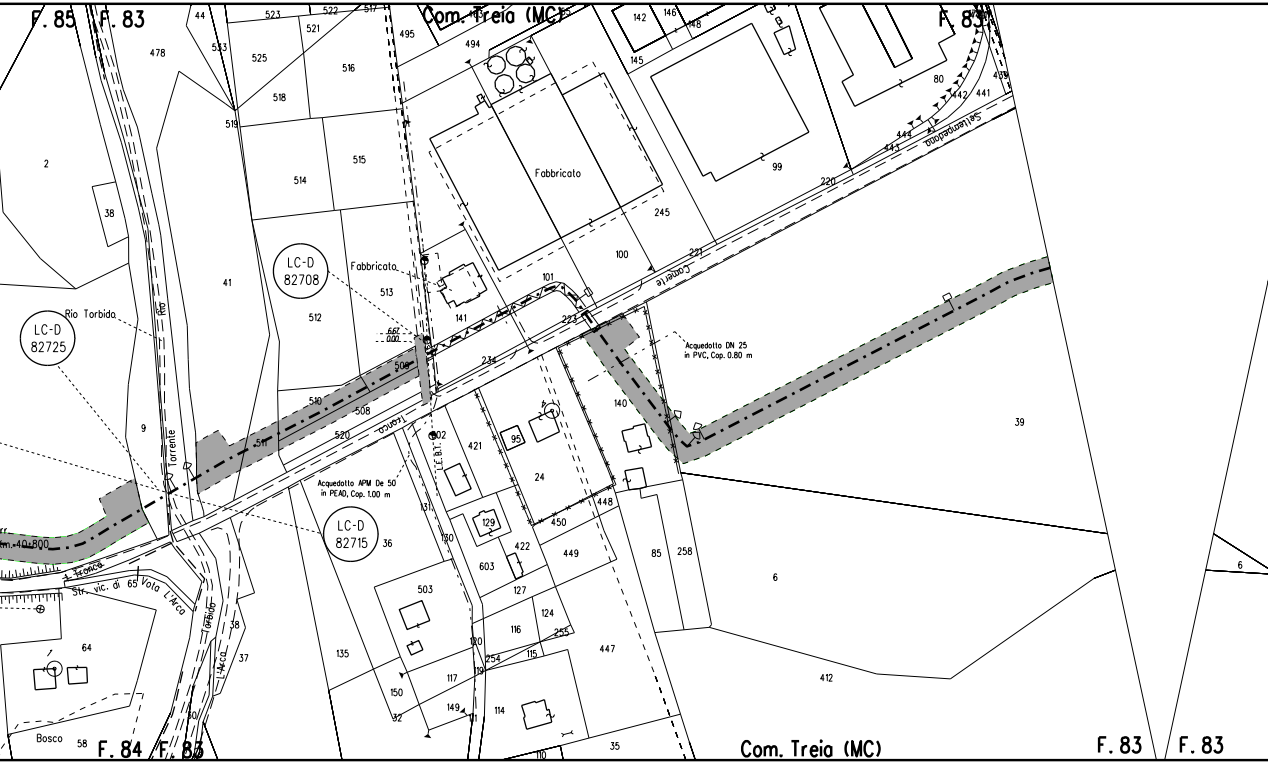
F. 85
F. 83
Com. Treia (MC)
F. 83
LC-D
82725
Rio Torbido
LC-D
82708
Fabbricato
Fabbricato
LC-D
82715
Rio
Torrente
Tronco
Caserte
Sellempedona
6.67
0.00
Acquedotto APM De 50
in PEAD, Cop. 1.00 m
Acquedotto DN 25
in PVC, Cop. 0.80 m
L.E.B.T.
km.40+800
Tronco
Str. vic. di 65 Vola L'Arco
Torbido
L'Arco
Bosco
F. 84
F. 83
Com. Treia (MC)
F. 83
F. 83
2
38
41
9
478
44
533
523
522
517
521
525
516
518
519
514
515
513
512
510
508
509
511
520
495
494
142
146
148
145
99
80
442
441
444
443
220
245
100
221
101
141
223
234
140
39
602
421
95
24
450
448
131
130
129
422
449
603
503
127
116
124
255
447
120
119
254
115
117
150
132
149
114
110
35
85
258
6
412
6
64
58
135
36
37
38

POTENZA 301

● ADEGUAMENTO STRADA ESISTENTE L=112.00m

PN (VEDI DIS. LC-D-81902)

PN (VEDI DIS. LC-D-81902)

L = 25010.76 m DN 600 (24") Sp.11.1 mm

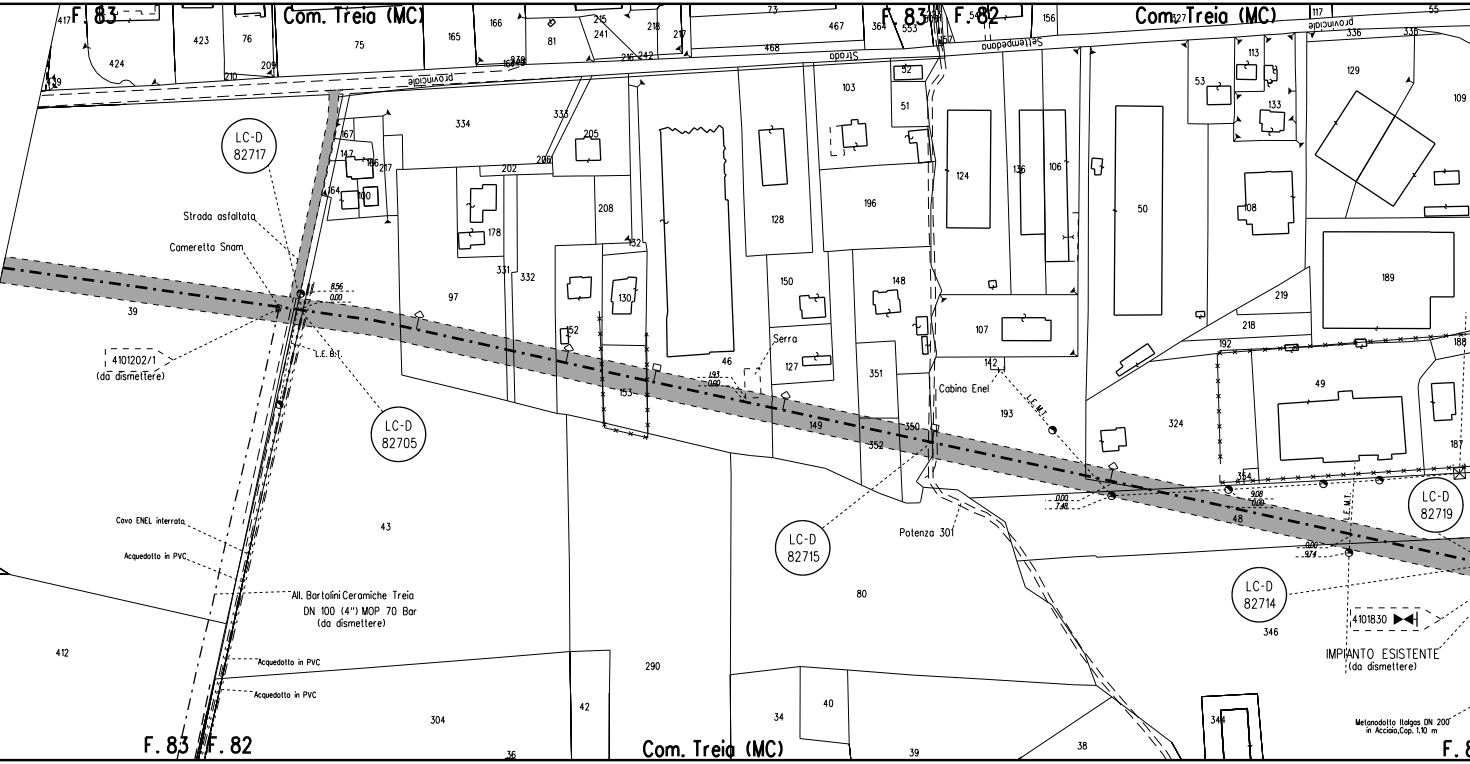
F. 83
Com. Treia (MC)
F. 83
F. 82
Com. Treia (MC)
Strada provinciale Settempedana
provinciale
LC-D 82717
Strada asfaltata
Cameretta Snam
8.56
0.00
4101202/1
(da dismettere)
L.E. B.T.
LC-D 82705
Serra
1.93
0.00
Cabina Enel
L.E.M.T.
LC-D 82715
Potenza 301
0.00
7.48
9.08
0.00
LC-D 82719
0.00
9.74
L.E.M.T.
LC-D 82714
4101830
IMPIANTO ESISTENTE
(da dismettere)
Metanodotto Italgas DN 200
in Acciaio, Cop. 1.10 m
Cavo ENEL interrato
Acquedotto in PVC
All. Bartolini Ceramiche Treia
DN 100 (4") MOP 70 Bar
(da dismettere)
Acquedotto in PVC
Acquedotto in PVC
F. 83
F. 82
Com. Treia (MC)
F. 8

RIO PALAZZOLO

L = 15.10 m

NO PISTA PN (VEDI DIS. LC-D-81902)

DN 700 (28") Sp.7.92 mm
L = 15.10 m

DN 700 (28") Sp.7.92 mm
L = 32.10 m

L = 25010.76 m DN 600 (24") Sp.11.1 mm

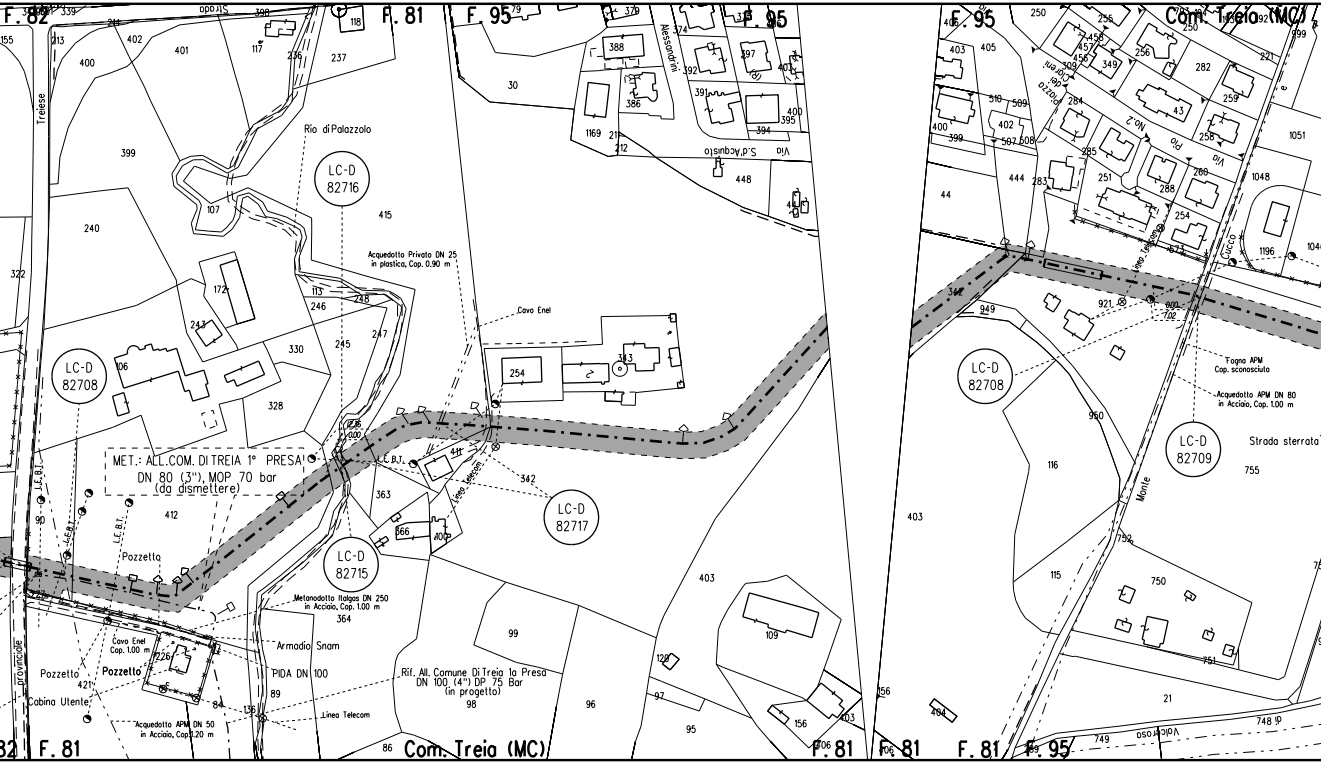
F. 82
F. 81
F. 95
Com. Treia (MC)
Rio di Palazzolo
LC-D 82716
LC-D 82708
LC-D 82715
LC-D 82717
LC-D 82709
Acquedotto Privato DN 25 in plastica, Cop. 0.90 m
Cavo Enel
MET.: ALL.COM. DI TREIA 1° PRESA DN 80 (3"), MOP 70 bar (da dismettere)
Metanodotto Italgas DN 250 in Acciaio, Cop. 1.00 m
Armadio Snam
PIDA DN 100
Linea Telecom
Rif. All. Comune Di Treia 1a Presa DN 100 (4") DP 75 Bar (in progetto)
Pozzetto
Cavo Enel Cop. 1.00 m
Cabina Utente
Acquedotto APM DN 50 in Acciaio, Cop.1.20 m
L.E.B.T.
L.E.A.T.
L.C.B.T.
Treiese
provinciale
Strada
Alessandrini
Via S.d'Acquisto
Via Pio
Via Piazza
Fogna APM Cop. sconosciuta
Acquedotto APM DN 80 in Acciaio, Cop. 1.00 m
Strada sterrata
Monte
Via Loreto
Linea Telecom
339 398 117 236 237 118 30 379 388 386 374 397 391 394 395 400 1169 212 448 401 402 400 399 107 415 240 172 322 113 246 248 247 243 245 330 106 328 254 343 411 363 366 100 412 342 364 99 226 421 89 135 98 96 97 95 120 109 156 403 86 403 405 250 255 458 457 456 349 256 282 221 510 509 402 399 508 507 284 285 43 259 258 260 251 288 254 1051 1048 444 283 44 1196 949 921 702 950 116 752 115 750 751 21 748 749 404 755

POTENZA 325

PN (VEDI DIS. LC-D-81902)

PN (VEDI DIS. LC-D-81902)

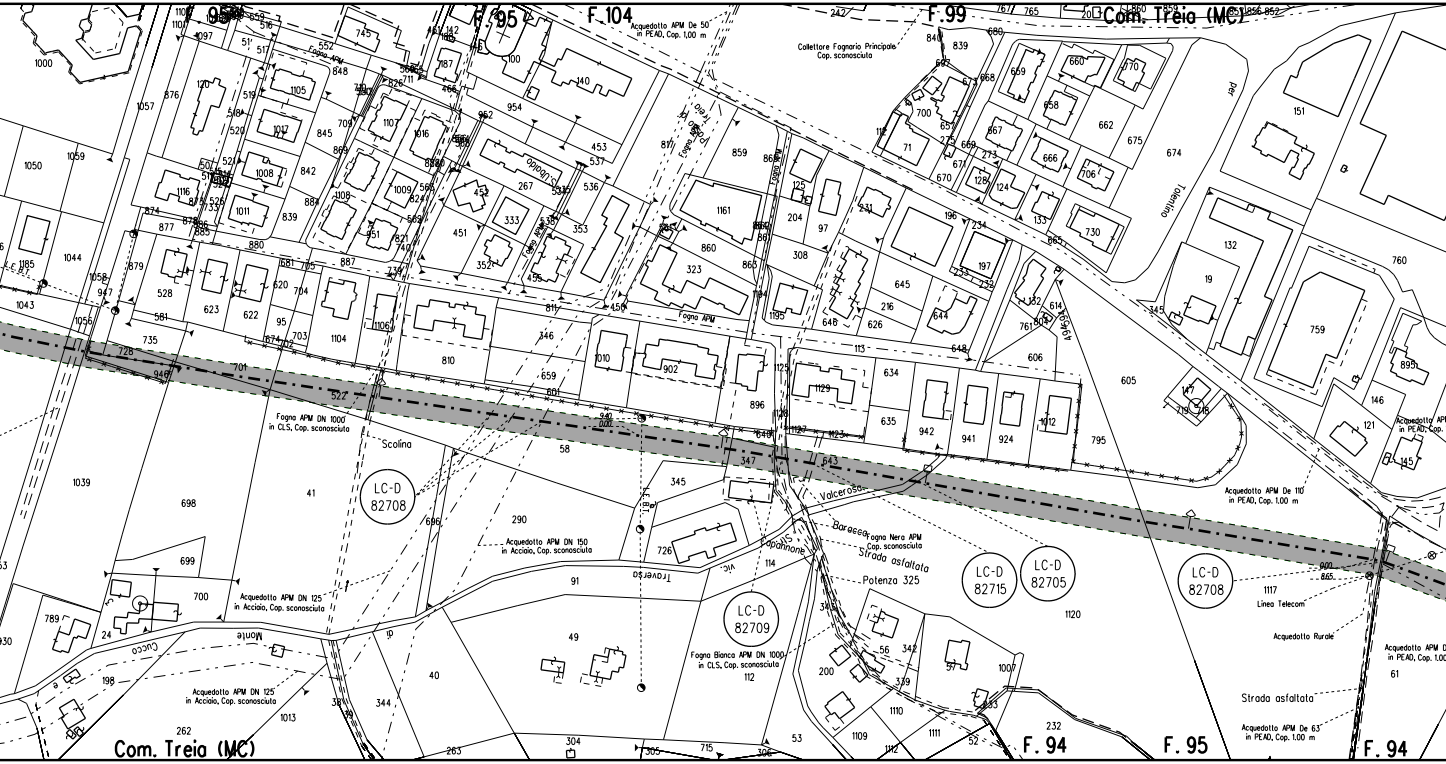
F.104
F.95
F.99
Com. Treia (MC)
Acquedotto APM De 50 in PEAD, Cop. 1,00 m
Collettore Fognario Principale Cop. sconosciuta
Fogna APM
Fogna APM DN 1000 in CLS, Cop. sconosciuta
Scolina
LC-D 82708
LC-D 82709
LC-D 82715
LC-D 82705
LC-D 82708
Acquedotto APM DN 150 in Acciaio, Cop. sconosciuta
Acquedotto APM DN 125 in Acciaio, Cop. sconosciuta
Acquedotto APM DN 125 in Acciaio, Cop. sconosciuta
Fogna Bianca APM DN 1000 in CLS, Cop. sconosciuta
Fogna Nera APM Cop. sconosciuta
Strada asfaltata
Potenza 325
Valcerosa
Barasca
Vic. Capannone
Traversa
Monte Cucco
Acquedotto APM De 110 in PEAD, Cop. 1.00 m
Linea Telecom
Acquedotto Rurale
Strada asfaltata
Acquedotto APM De 63 in PEAD, Cop. 1.00 m
Acquedotto APM D in PEAD, Cop. 1.0
Tolentino
Com. Treia (MC)
F. 94
F. 95
F. 94

L = 20.00 m

NO PISTA

DN 700 (28") Sp.7.92 mm
L = 20.00 m

L = 25010.76 m DN 600 (24") Sp.11.1 mm

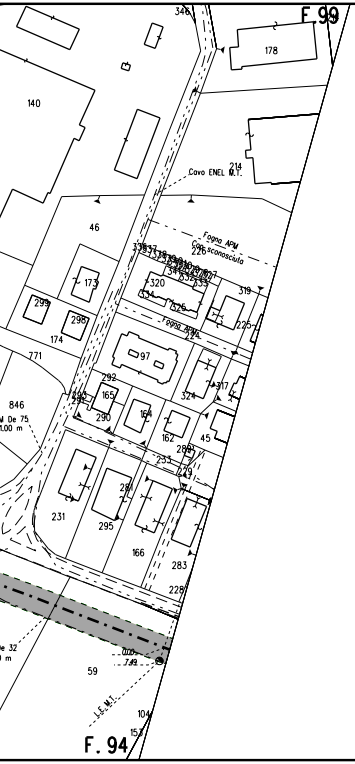
F.99
F. 94
Cavo ENEL M.T.
Fogna APM
Cop. sconosciuta
Fogna APM
L.E.M.T.
De 75
1.00 m
De 32
0.00
7.49
346
178
140
214
46
173
299
298
174
771
846
320
226
319
326
225
224
97
292
165
290
164
162
324
317
45
233
289
279
231
281
295
166
283
228
59
104
153

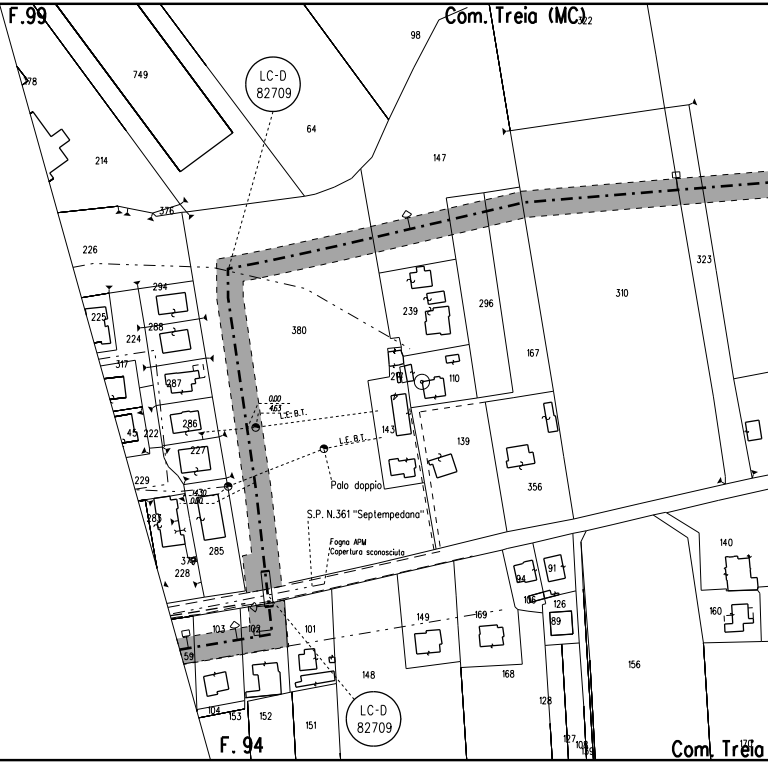
F.99
Com. Treia (MC)
LC-D
82709
L.E.B.T.
L.E.B.T.
0.00
4.63
14.30
0.00
Palo doppio
S.P. N.361 "Septempedana"
Fogna APM
Copertura sconosciuta
LC-D
82709
F. 94
Com. Treia
749
98
322
64
214
147
376
226
323
310
296
294
225
288
224
380
239
167
317
287
110
286
45
222
143
139
227
356
229
283
285
378
228
140
91
94
106
126
160
89
103
102
101
149
169
59
148
168
156
128
104
153
152
151
127
108
139

PN (VEDI DIS. LC-D-81902)

P
4590.20 m²

ADEGUAMENTO STRADA ESISTENTE L=236.00m

PN (VEDI DIS. LC-D

L = 25010.76 m DN 600 (24") Sp.11.1 mm

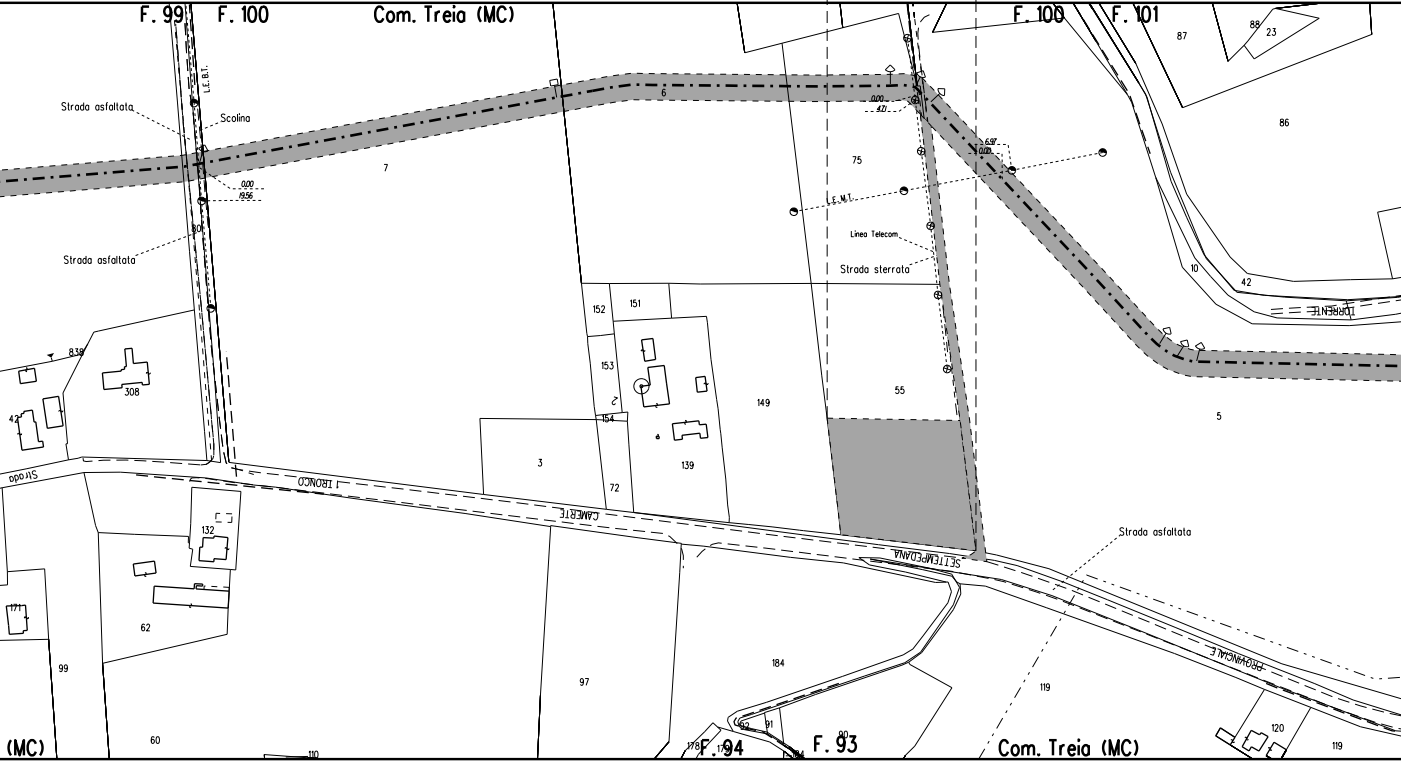
F. 99
F. 100
Com. Treia (MC)
F. 100
F. 101
L.E.B.T.
Strada asfaltata
Scolina
Strada asfaltata
0.00
19.56
7
6
75
0.00
4.71
6.97
0.00
L.E.M.T.
Linea Telecom
Strada sterrata
87
88
23
86
10
42
TORRENTE
5
152
151
153
154
72
3
139
149
55
308
838
42
132
62
171
99
60
Strada
I TRONCO
CAMERTE
SETTEMPODANA
Strada asfaltata
PROVINCIALE
184
97
119
120
119
178
F. 94
91
184
F. 93
90
110
(MC)
Com. Treia (MC)

RIO CATIGNANO

L = 50.60 m

-81902)

NO PISTA

PN (VEDI DIS. LC-D-81902)

● ADEGUAMENTO STRADA ESISTENTE L=133.00m

L = 25010.76 m DN 600 (24") Sp.11.1 mm

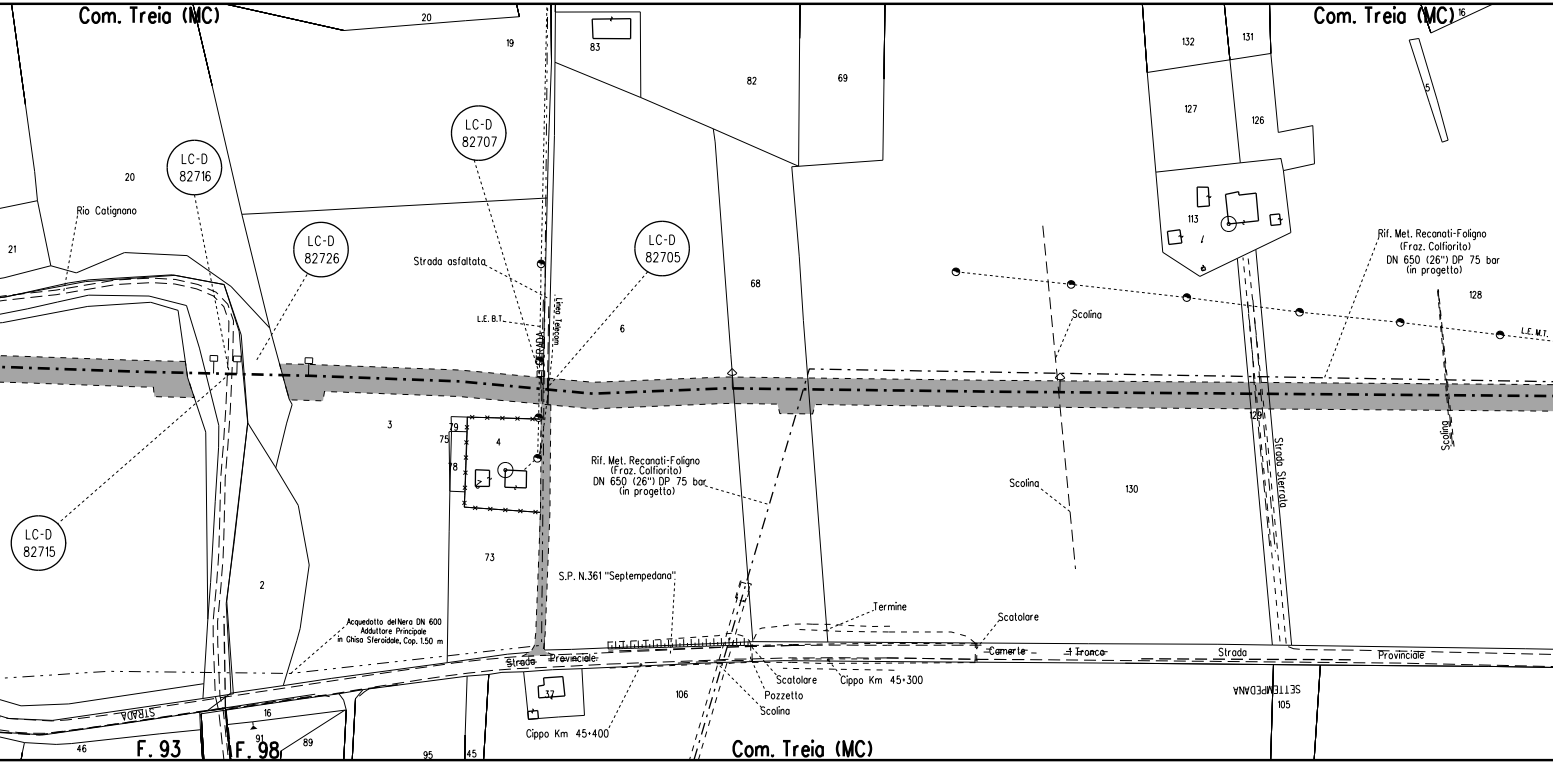
Com. Treia (MC)
20
19
83
82
69
132
131
127
126
Com. Treia (MC)
16
5
LC-D
82707
LC-D
82716
20
Rio Catignano
21
LC-D
82726
Strada asfaltata
LC-D
82705
68
113
Rif. Met. Recanati-Foligno
(Fraz. Colfiorito)
DN 650 (26") DP 75 bar
(in progetto)
128
L.E.B.T.
Linea Telecom
STRADA
6
Scolina
L.E.M.T.
3
79
4
75
78
Rif. Met. Recanati-Foligno
(Fraz. Colfiorito)
DN 650 (26") DP 75 bar
(in progetto)
Scolina
130
Strada Sterrata
129
Scolina
LC-D
82715
73
2
S.P. N.361 "Septempedana"
Termine
Scatolare
Acquedotto del Nera DN 600
Adduttore Principale
in Ghisa Sferoidale, Cop. 1.50 m
Strada
Provinciale
Camerte
Tronco
Strada
Provinciale
Scatolare
Cippo Km 45+300
Pozzetto
Scolina
SETTEMPEDANA
105
STRADA
16
37
106
Cippo Km 45+400
91
89
46
F. 93
F. 98
95
45
Com. Treia (MC)

PN (VEDI DIS. LC-D-81902)

ADEGUAMENTO STRADA ESISTENTE L=138.00m

L = 25010.76 m DN 600 (24") Sp.11.1 mm

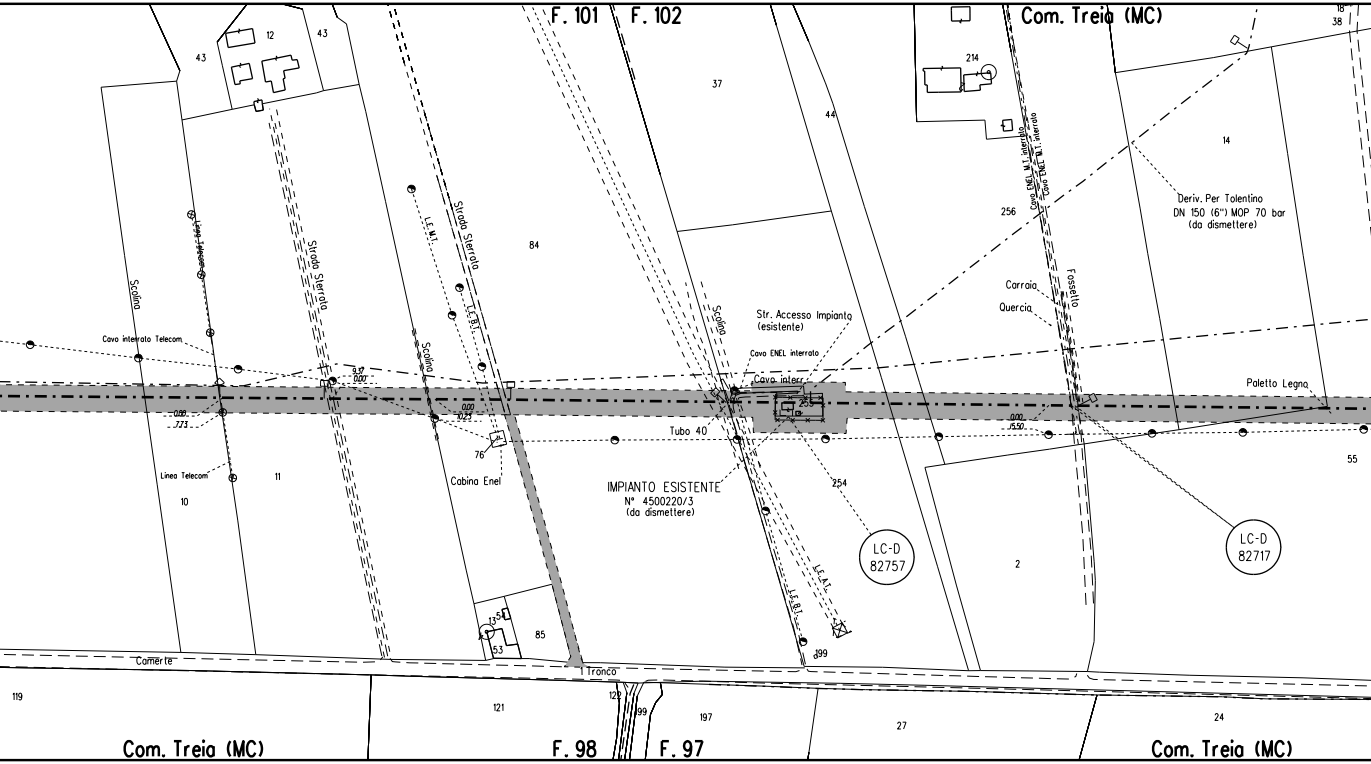
F. 101
F. 102
Com. Treia (MC)
18
38
43
12
43
37
214
44
256
14
Deriv. Per Tolentino
DN 150 (6") MOP 70 bar
(da dismettere)
Linea Telecom
Scolina
Strada Sterrata
L.E.M.T.
Strada Sterrata
L.E.B.T.
84
Scolina
Cavo ENEL M.T. interrato
Cavo ENEL M.T. interrato
Carraia
Quercia
Fossetto
Str. Accesso Impianto
(esistente)
Cavo ENEL interrato
Cavo interr.
Cavo interrato Telecom
9.17
0.00
Scolina
Paletto Legno
0.00
7.73
0.00
10.23
Tubo 40
255
0.00
15.50
55
76
Linea Telecom
11
Cabina Enel
10
IMPIANTO ESISTENTE
N° 4500220/3
(da dismettere)
254
LC-D
82757
LC-D
82717
2
L.E.A.T.
L.E.B.T.
13
54
53
85
199
Camerte
I Tronco
119
121
122
99
197
27
24
Com. Treia (MC)
F. 98
F. 97
Com. Treia (MC)

FOSSO ASCIA

PN (VEDI DIS. LC-D-81902)

L = 25010.76 m DN 600 (24") Sp.11,1 mm

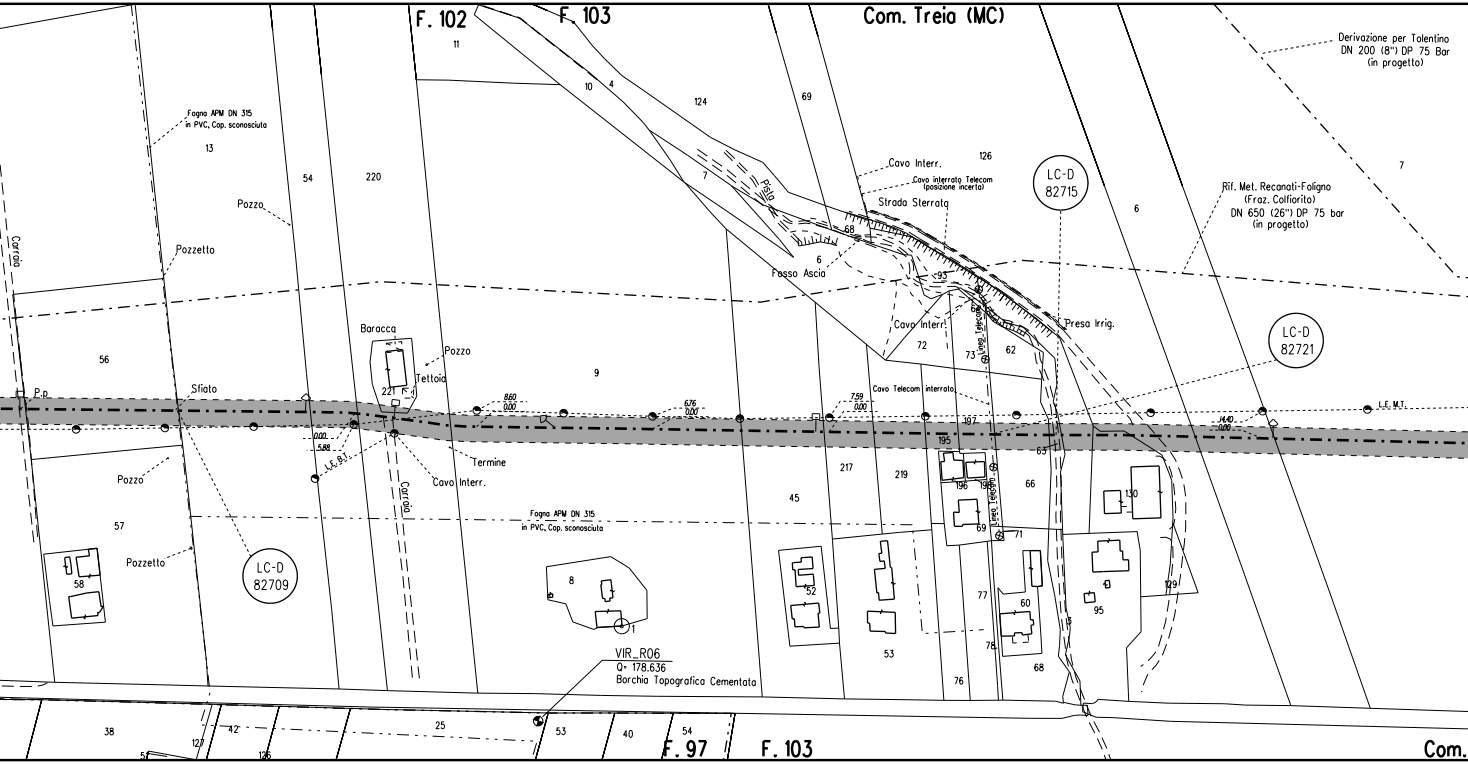
F. 102
F. 103
Com. Treia (MC)
Derivazione per Tolentino
DN 200 (8") DP 75 Bar
(in progetto)
Fogna APM DN 315
in PVC, Cop. sconosciuta
Carraia
Pozzo
Pozzetto
Baracca
Pozzo
Tettoia
P.p.
Sfiato
8.60
0.00
6.76
0.00
0.00
5.88
L.E.B.T.
Termine
Cavo Interr.
Carraia
Pozzo
Pozzetto
LC-D
82709
Fogna APM DN 315
in PVC, Cop. sconosciuta
VIR_R06
Q= 178.636
Borchia Topografica Cementata
Pista
Cavo Interr.
Cavo interrato Telecom
(posizione incerta)
Strada Sterrata
Fosso Ascia
LC-D
82715
Rif. Met. Recanati-Foligno
(Fraz. Colfiorito)
DN 650 (26") DP 75 bar
(in progetto)
Cavo Interr.
Linea Telecom
Presa Irrig.
LC-D
82721
Cavo Telecom interrato
7.59
0.00
14.40
0.00
L.E.M.T.
Linea Telecom
11
10
4
124
69
126
13
54
220
7
68
6
93
66
72
73
62
9
56
221
197
195
63
217
219
196
198
66
130
45
57
58
8
1
52
53
77
69
71
60
78
76
68
95
129
38
127
42
51
126
25
53
40
54
F. 97
F. 103
Com.

FOSSO DIBERTA

PN (VEDI DIS. LC-D-81902)

ADEGUAMENTO STRADA ESISTENTE L=145.00m

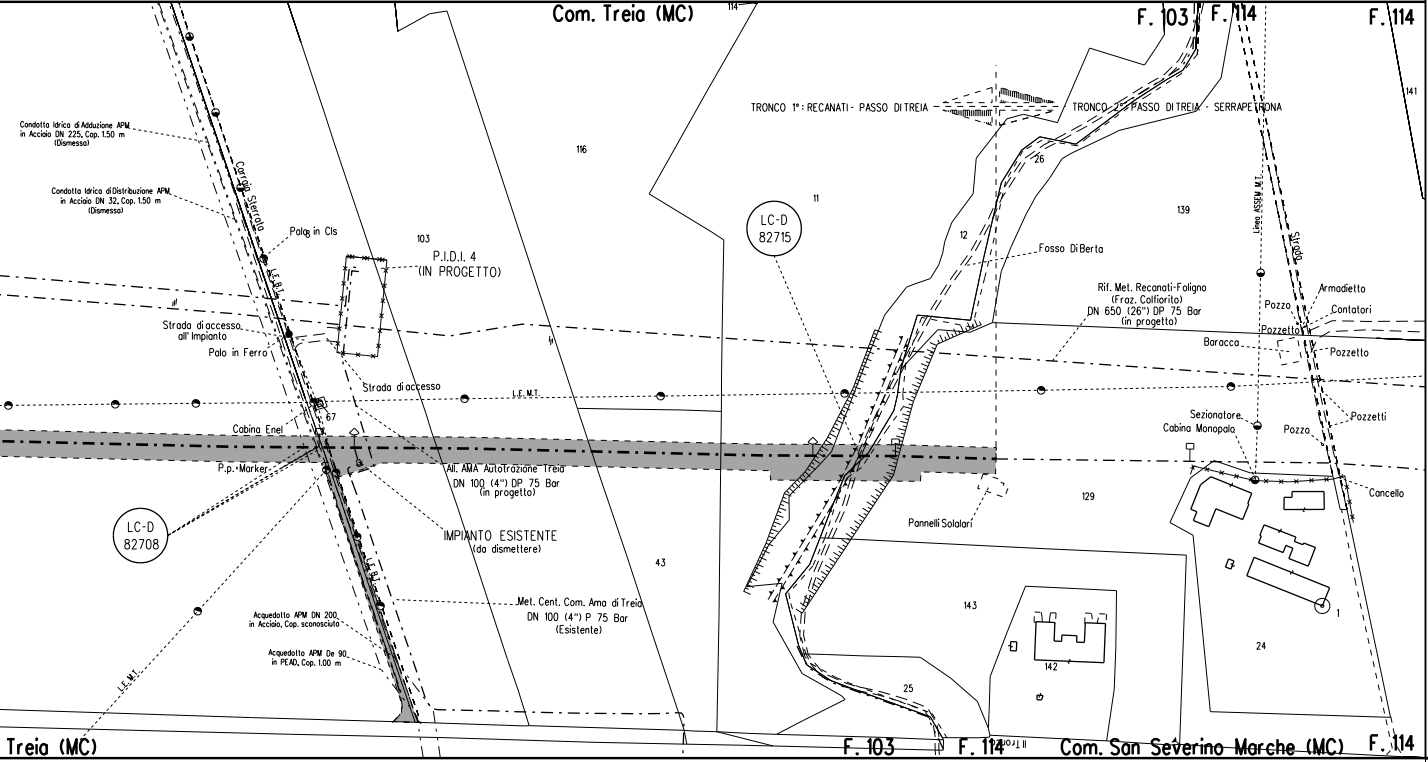
Com. Treia (MC)
114
F. 103
F. 114
F. 114
141
TRONCO 1°: RECANATI - PASSO DI TREIA
TRONCO 2°: PASSO DI TREIA - SERRAPETRONA
Condotta Idrica di Adduzione APM in Acciaio DN 225, Cop. 1.50 m (Dismessa)
Condotta Idrica di Distribuzione APM in Acciaio DN 32, Cop. 1.50 m (Dismessa)
Carraio Sterrato
Palo in Cls
L.E.B.T.
116
103
P.I.D.I. 4 (IN PROGETTO)
11
LC-D 82715
26
12
139
Fosso Di Berta
Linea ASSEM M.T.
Strada
Rif. Met. Recanati-Foligno (Fraz. Colfiorito) DN 650 (26") DP 75 Bar (in progetto)
Armadietto
Pozzo
Contatori
Pozzetto
Baracca
Pozzetto
Strada di accesso all' Impianto
Palo in Ferro
Strada di accesso
L.E.M.T.
67
Cabina Enel
P.p. Marker
LC-D 82708
All. AMA Autotrazione Treia DN 100 (4") DP 75 Bar (in progetto)
IMPIANTO ESISTENTE (da dismettere)
43
Met. Cent. Com. Ama di Treia DN 100 (4") P 75 Bar (Esistente)
Acquedotto APM DN 200, in Acciaio, Cop. sconosciuta
Acquedotto APM De 90 in PEAD, Cop. 1.00 m
L.E.M.T.
Sezionatore
Cabina Monopalo
Pozzo
Pozzetti
Cancello
129
Pannelli Solalari
143
142
1
24
25
Treia (MC)
F. 103
F. 114
Com. San Severino Marche (MC)
F. 114

ALLEGATO 1

PN (VEDI DIS. LC-D-81902)

ADEGUAMENTO STRADA ESISTENTE L=339.00m

L = 25010.76 m DN 600 (24") Sp.11.1 mm

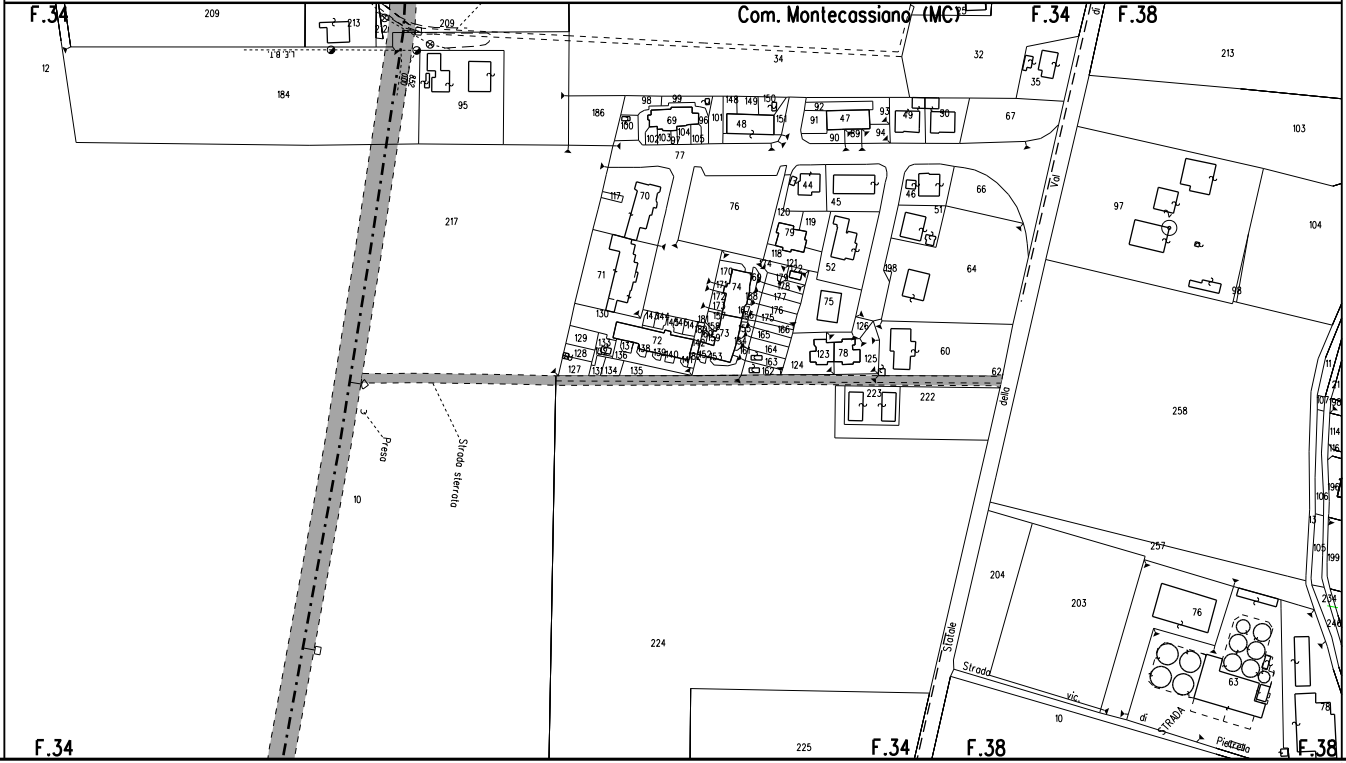
F.34
F.38
Com. Montecassiano (MC)
Strada sterrata
Presa
Via della Stazione
Strada vic. di Pietrelia
184
95
217
10
224
225
186
77
76
71
70
72
258
257
203
204
222
223
63
97
103
104
213
209
12
34
32
35
67
66
64
60
52
75
78
124
125
62

ALLEGATO 2

PN (VEDI DIS. LC-D-81902)

P
2502.70 m²

PN (VEDI DIS. LC-D-81902)

ADEGUAMENTO STRADA ESISTENTE L=450.00m

L = 25010.76 m DN 600 (24") Sp.11.1 mm

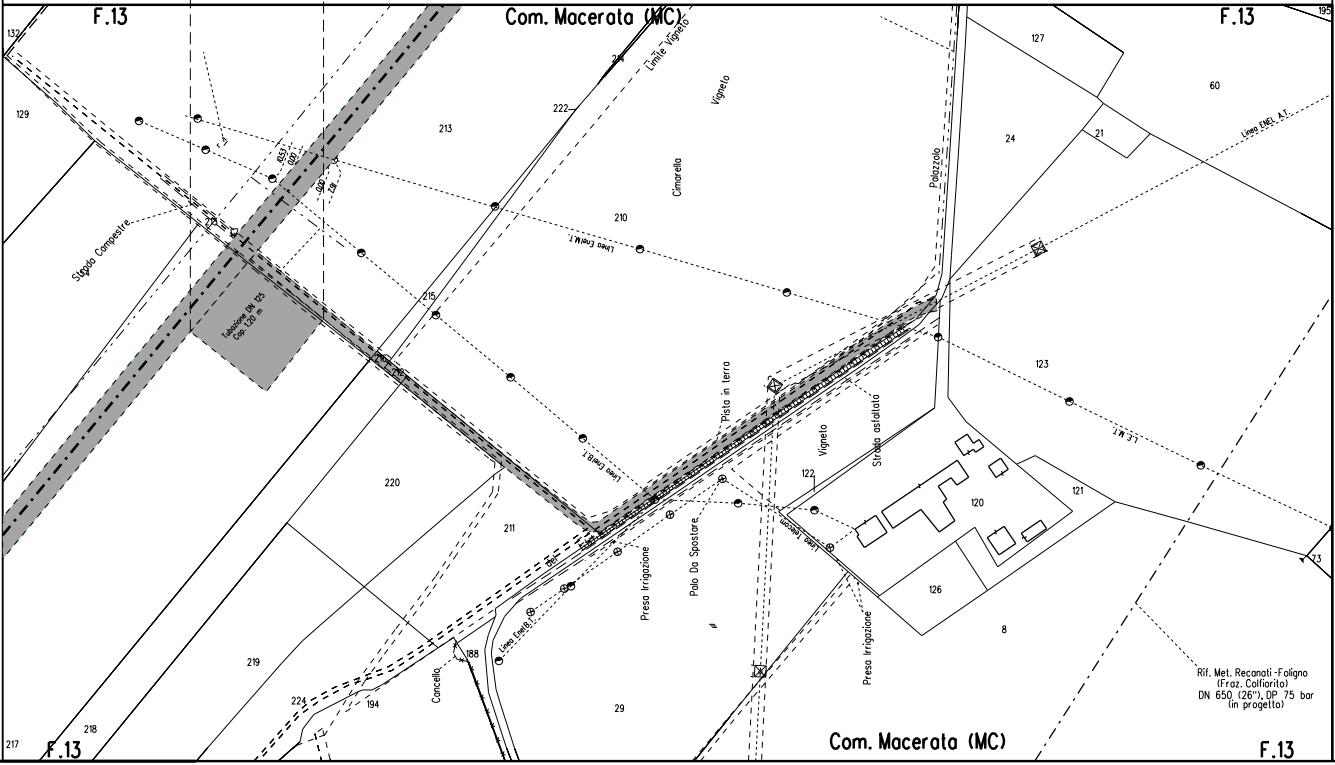
F.13
Com. Macerata (MC)
F.13
195
132
129
Strada Campestre
1053
0.00
0.00
7.91
213
222
Limite Vigneto
Vigneto
Cimarella
210
Linea Enel M.T.
Palazzolo
127
60
24
21
Linea ENEL A.T.
215
Tubazione DN 125
Cop. 1.20 m
Linea Enel B.T.
Pista in terra
Vigneto
Strada asfaltata
123
L.E.M.T.
122
120
121
220
211
Presa Irrigazione
Palo Da Spostare
Linea Telecom
126
8
73
219
Linea Enel B.T.
188
Cancello
224
194
29
Presa Irrigazione
Rif. Met. Recanati - Foligno
(Fraz. Colfiorito)
DN 650 (26"), DP 75 bar
(in progetto)
218
217
F.13
Com. Macerata (MC)
F.13

LEGENDA

LC-5E
....

STD
LC-E
....

PN

PI

PR

TPP

METANODOTTO IN DISMISSIONE DN 600 (24")

CONDOTTA IN TUBO DI PROTEZIONE

CUNICOLO

APPESANTIMENTO CONTINUO IN GUNITE

PROTEZIONE MECCANICA GENERICA IN CALCESTRUZZO

METANODOTTI IN PROGETTO / IN ESERCIZIO / IN COSTRUZIONE

TRATTO DI TUBAZIONE ESISTENTE DA MANTENERE IN ESERCIZIO

N° DISEGNO PARTICOLARE

N° DISEGNO STANDARD

AREA DI PASSAGGIO DISMISSIONE

AREA DI MONTAGGIO E TRANSITO

PISTA NORMALE

PISTA INVERTITA (CONTRO SENSO GAS)

PISTA RISTRETTA

TRATTO DI PISTA PARTICOLARE

NOTE:

1. L'elaborato di riferimento snam utilizzato per i dati di meccanizzazione e' il Doc. GB-73E-62275 Rev.5 del 14-03-72 1°tr. Met. Recanati-Foligno
2. In corrispondenza di parallelismi e/o interferenze dell'area di passaggio con linee elettriche aeree, l'appaltatore dovra' procedere all'esatta determinazione dell'altezza dei conduttori e del loro voltaggio in modo da poter adottare i necessari provvedimenti di sicurezza propedeutici alla esecuzione dei lavori di rimozione.
3. Prima di procedere con l'esecuzione degli scavi per la rimozione del metanodotto e' necessario accertare l'esatta ubicazione plano-altimetrica di tutti i servizi interrati interferenti. L'indagine andra' svolta mediante l'esecuzione di saggi a mano ed alla presenza di rappresentanti dell'ente proprietario.
4. Nei parallelismi con strade e corsi d'acqua la fascia di lavoro sara' disposta evitando di interessarli.
5. La stima delle opere di regimazione delle acque superficiali (Scoline presidiate con materiale lapideo o con opere in legname), delle opere di drenaggio, nonche' degli interventi finalizzati al mero ripristino delle opere esistenti e' da intendersi "di massima" e potra' essere modificata e/o integrata in corso di esecuzione dei lavori. In particolare l'esatta ubicazione delle opere di regimazione superficiali e di drenaggio sara' definita in corso di esecuzione lavori.
6. In corso di esecuzione dei lavori di rimozione in caso di danneggiamento di evetuali corsi drenanti e' necessario il loro ripristino come esistente.
7. Le opere di ripristino indicate nella presente planimetria non considerano i tratti in stretto parallelismo con i nuovi metanodotti perche' dovranno essere estese le opere gia' realizzate per i nuovi metanodotti. E'previsto il ripristino, secondo la geometria e la tipologia preesistenti dei muri di modeste dimensioni, canalette e/o opere di regimazione superficiale delle acque, non censiti nel presente elaborato.
8. Nel presente elaborato non sono stati indicati i diaframmi in sacchetti le opere di modeste dimensioni e le aree da sottoporre ad inerbimento forzato ed ad interventi di ripristino di tipo vegetazionale.
9. Le opere di regimazione idraulica sono state previste per i principali attraversamenti di corsi d'acqua. Per il loro dimensionamento e per i particolari costruttivi si rimanda agli elaborati grafici di progetto.
10. L'appaltatore, prima dell'inizio dei lavori, dovra' verificare che le due testate del tubo di protezione siano posizionate in modo tale da permettere la loro messa a giorno senza compromettere la stabilita' delle sedi stradali e/o delle sponde fluviali ecc. quando cio' non e' possibile, l'appaltatore deve concordare con il committente l'intervento di rimozione alternativo a quello di progetto.

DISEGNI DI RIFERIMENTO	N.

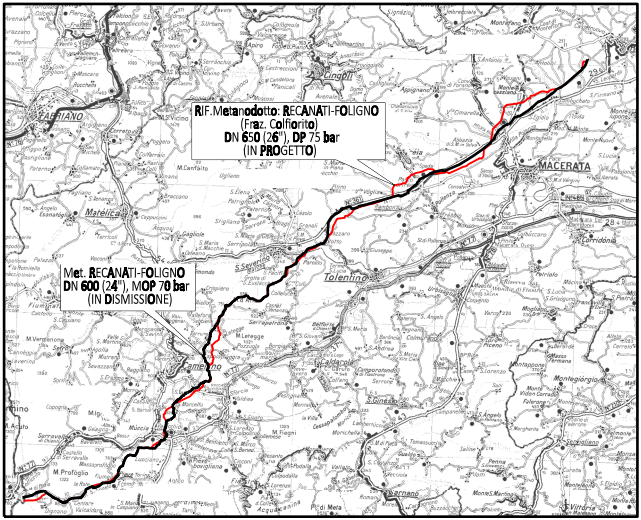
RIF.Metanodotto: RECANATI-FOLIGNO
(Fraz. Colfiorito)
DN 650 (26"), DP 75 bar
(IN PROGETTO)
Met. RECANATI-FOLIGNO
DN 600 (24"), MOP 70 bar
(IN DISMISSIONE)
FABRIANO
Cingoli
MACERATA
Matelica
Tolentino
Camerino

COROGRAFIA

Rev.	DATA	DESCRIZIONE	ELABORATO	VERIFICATO	APPROVATO
1	GIU. 2022	EMISSIONE PER APPALTO	BIOCCA	SCIOSCI	STEFANI
0	Nov.2021	EMISSIONE	BIOCCA	SCIOSCI	STEFANI

CLIENTE snam

PROGETTISTA SAIPEM

WBS CLIENTE
NR/19136/R-L01
COD. TEC. 9113569
COMM. SAIPEM 023113-070

UNITA'
300

Metanodotto: RECANATI - FOLIGNO
1° TRONCO: RECANATI - PASSO DI TREIA
DN 600 (24"), MOP=70 bar

DISEGNO
LB-76E-82700

REVISIONE 1

PROGETTO DISMISSIONI
PLANIMETRIA CATASTALE

FG. DI

SCALA 1:2000

Il presente disegno e' di proprieta' aziendale - La societa' tutelera' i propri diritti a termine di legge.