RIPRISTINI	OPERE COMPLEMENTARI IN PROGETTO	
DISMISSIONI	DISMISSIONE NON DISTRUTTIVA (inertizzazione con miscela cementizia)	
	RIMOZIONE INTEGRALE	▨
	AREA DI PASSAGGIO	
SITUAZIONE AS-BUILT	DRENAGGI FUORI E SOTTO CONDOTTA	
	PROFONDITA' DI INTERRAMENTO	
	PROTEZIONI MECCANICHE (CUNICOLI, GUNITE, ECC...)	
	TUBO DI PROTEZIONE E LUNGHEZZE	
	TIPO TUBAZIONE E LUNGHEZZE	L = 18880.10 m DN 600 (24") Sp.11,1 mm
	PUNTO DI INTERCETTAZIONE DI LINEA	
	DISEGNI DI RIFERIMENTO AS-BUILT	
	CONFINI AMMINISTRATIVI	

DATI CARATTERISTICI

DATI DI COSTRUZIONE

PRESSIONE DI PROGETTO 75 bar
PRESSIONE MASSIMA DI ESERCIZIO (MOP) 70.0 bar
FATTORE DI SICUREZZA K= 1.75
DIAMETRO PREVALENTE = 600.0 (DN)

REALIZZATO IN CONFORMITA' AL D.M 600.0 (DN)

RIVESTIMENTO GIUNTI DI SALDATURA

DATI GENERALI

DN 600 SP 11.1 [API]

LUNGHEZZA TOTALE IMPIANTO 18880.10 m.

FASE EMISSIONE As Built

PLANIMETRIA 1:2000

CONFINI AMMINISTRATIVI

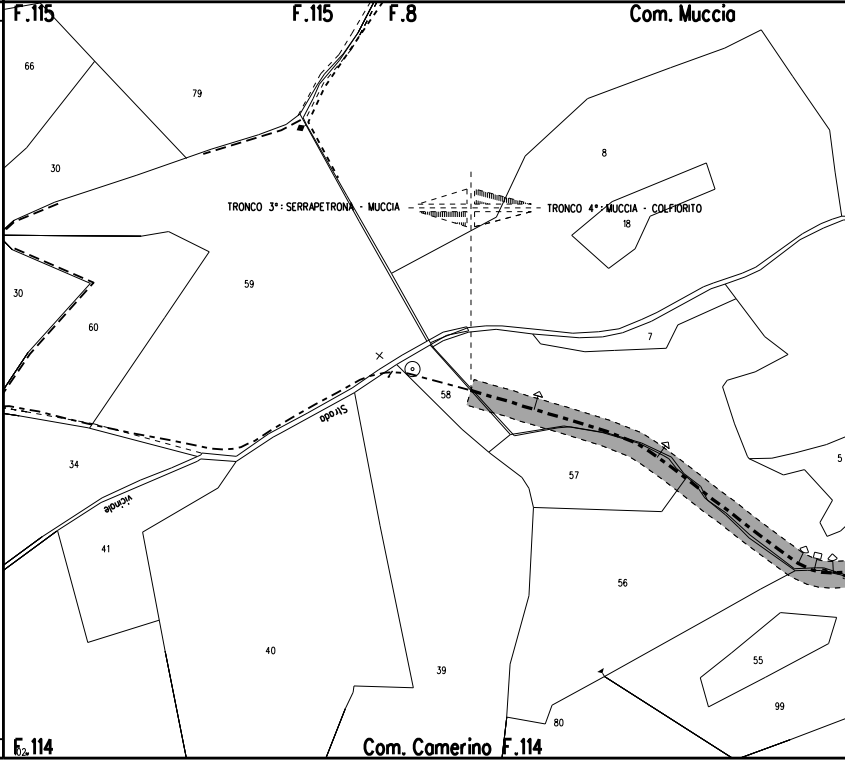
F.115
F.115
F.8
Com. Muccia
66
79
30
8
TRONCO 3°: SERRAPETRONA - MUCCIA
TRONCO 4°: MUCCIA - COLFIORITO
18
30
59
60
7
58
Strada
34
57
5
vicinale
41
56
40
39
55
99
80
F.114
Com. Camerino F.114

PN (VEDI DIS. LC-D-81902)

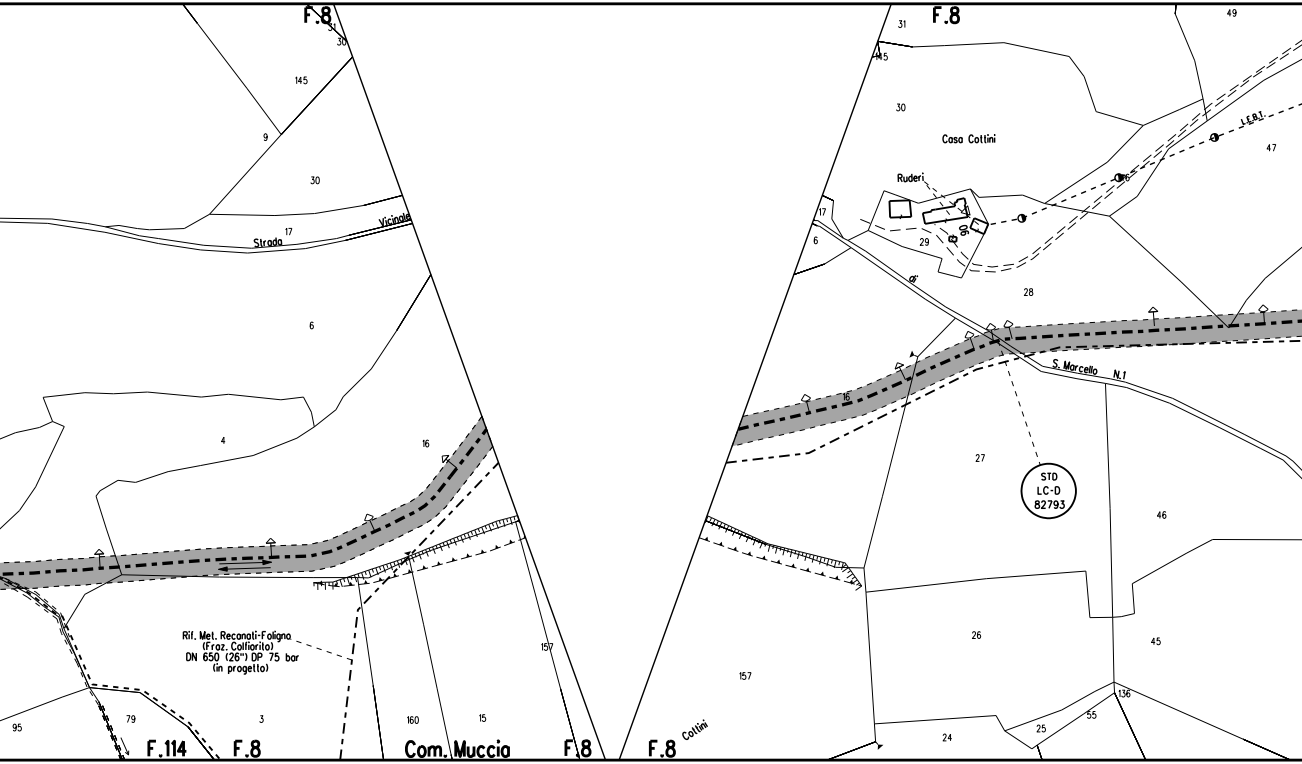
F.8
31
30
145
9
30
17
Strada
Vicinale
6
4
16
Rif. Met. Recanati-Foligno
(Fraz. Colfiorito)
DN 650 (26") DP 75 bar
(in progetto)
95
79
3
160
15
157
F.114
F.8
Com. Muccia
F.8
F.8
Cottini
157
31
F.8
145
30
Casa Cottini
Ruderi
29
17
6
28
49
47
L.E.B.T.
16
S. Marcello
N.1
27
STD
LC-D
82793
46
26
45
136
55
25
24

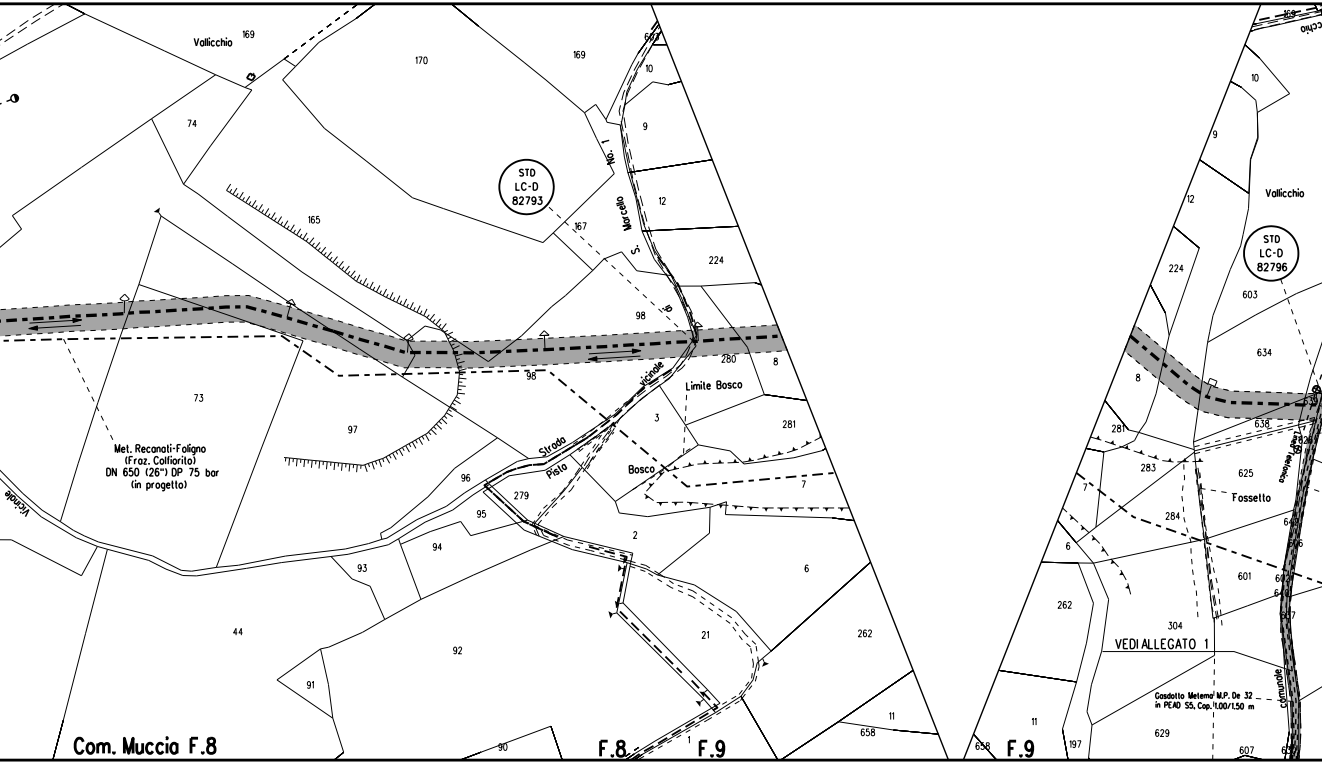
Vallicchio
169
170
169
74
165
STD
LC-D
82793
Marcello
No. 1
S.
167
10
9
12
224
98
280
8
73
97
98
Limile Bosco
281
3
Met. Recanati-Foligno
(Fraz. Colfiorito)
DN 650 (26") DP 75 bar
(in progetto)
Strada
Vicinale
Pista
Bosco
7
96
279
95
2
94
93
6
44
92
21
262
91
11
658
90
1
Com. Muccia F.8
F.8
F.9
Vicinale
10
9
12
Vallicchio
STD
LC-D
82796
224
603
634
8
638
281
283
625
Fosseto
284
7
6
601
262
304
VEDI ALLEGATO 1
Gasdotto Metano M.P. De 32
in PEAD S5, Cop. 1.00/1.50 m
comunale
629
11
658
F.9
197
607

ADEGUAMENTO STRADA ESISTENTE L=579.00m

PN (VEDI DIS. LC-D-81902)

L = 18880.10 m DN 600 (24") Sp.11.1 mm

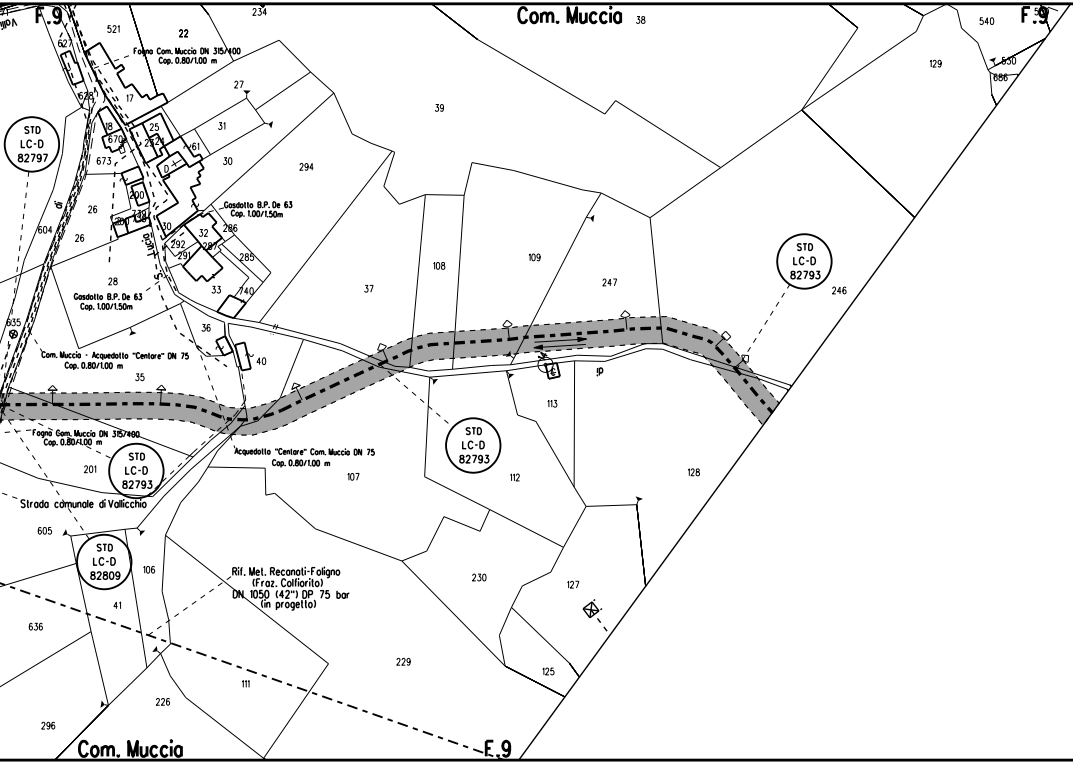

F.9
Com. Muccia
38
F.9
540
530
686
129
234
521
22
627
628
Fogna Com. Muccia DN 315/400
Cop. 0.80/1.00 m
17
27
31
STD
LC-D
82797
18
670
25
2324
61
673
30
294
39
200
26
604
739
280
30
Gasdotto B.P. De 63
Cop. 1.00/1.50m
286
32
292
287
291
285
S. Lucia
28
Gasdotto B.P. De 63
Cop. 1.00/1.50m
33
740
37
108
109
247
STD
LC-D
82793
246
635
Com. Muccia - Acquedotto "Centare" DN 75
Cop. 0.80/1.00 m
36
40
35
113
Fogna Com. Muccia DN 315/400
Cop. 0.80/1.00 m
STD
LC-D
82793
201
Acquedotto "Centare" Com. Muccia DN 75
Cop. 0.80/1.00 m
107
STD
LC-D
82793
112
128
Strada comunale di Vallicchio
605
STD
LC-D
82809
106
41
Rif. Met. Recanati-Foligno
(Fraz. Colfiorito)
DN 1050 (42") DP 75 bar
(in progetto)
230
127
636
229
125
111
226
296
Com. Muccia
F.9

FIUME CHIENTI
-ROCOSTRUZIONE SPONDALE CON MURO CELLULARE H=3.00m L=20.00m
-N.1 PALIZZATA IN LEGNAME H=2.50m L=20.00m

L = 59.00 m
L = 19.00 m

NO PISTA PN (VEDI DIS. LC-D-81902) NO PISTA
P 3214.00 m²
STRADA PROVVISORIA

DN 750 (30") Sp.11.10 mm
L = 59.00 m
DN 700 (28") Sp.10.31 mm
L = 19.00 m

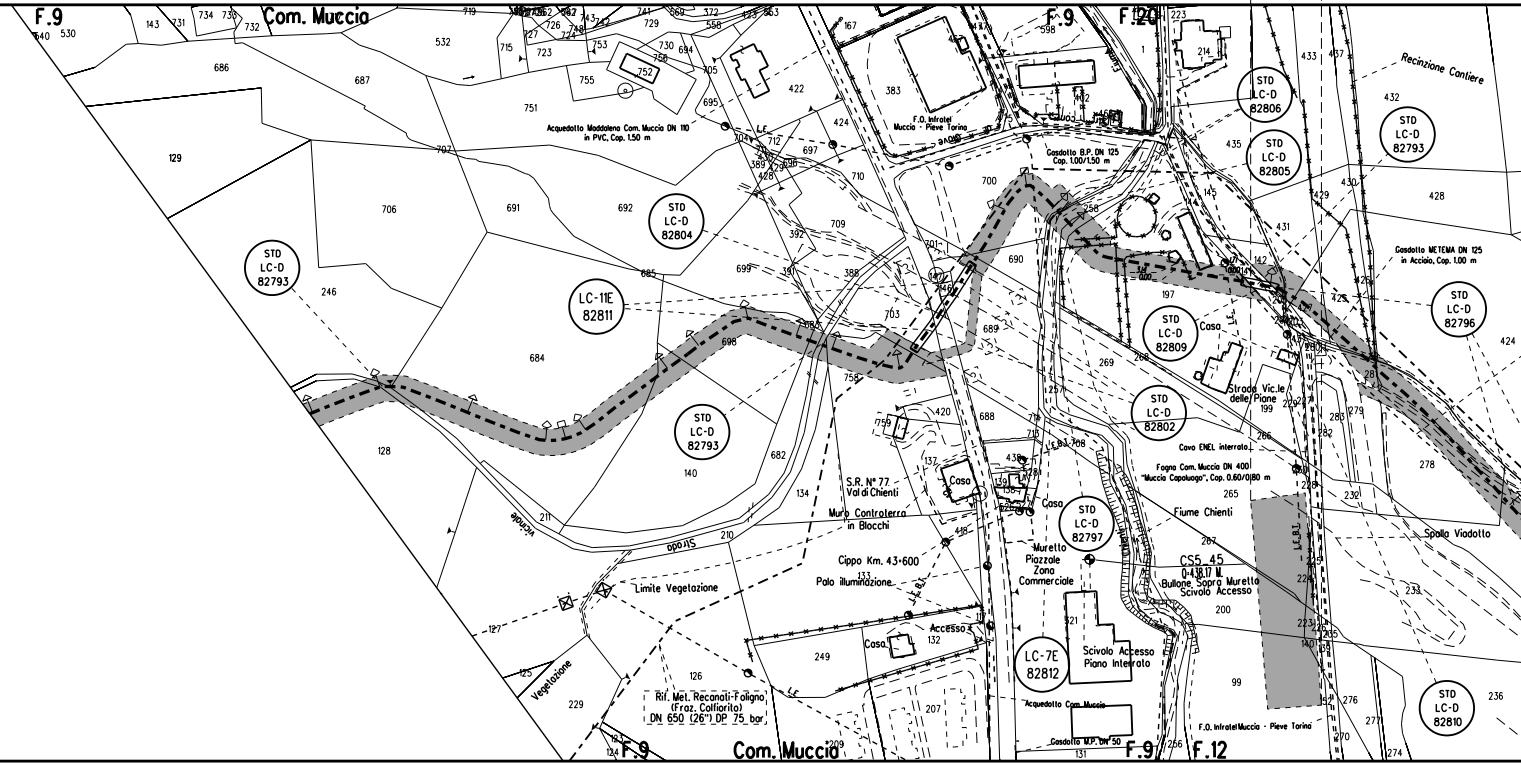
F.9
Com. Muccia
F.9
F.20
F.9
F.12
Com. Muccia
STD LC-D 82806
STD LC-D 82793
STD LC-D 82805
STD LC-D 82804
STD LC-D 82793
LC-11E 82811
STD LC-D 82809
STD LC-D 82796
STD LC-D 82793
STD LC-D 82802
STD LC-D 82797
LC-7E 82812
STD LC-D 82810
Recinzione Cantiere
Acquedotto Maddalena Com. Muccia DN 110 in PVC, Cop. 1.50 m
F.O. Infratel Muccia - Pieve Torino
Gasdotto B.P. DN 125 Cop. 1.00/1.50 m
Gasdotto METEMA DN 125 in Acciaio, Cop. 1.00 m
Casa
Strada Vic.le delle Piane
Cavo ENEL interrato
Fogna Com. Muccia DN 400 "Muccia Capoluogo", Cop. 0.60/0.80 m
Fiume Chienti
Spalla Viadotto
S.R. N° 77 Val di Chienti
Muro Controterra in Blocchi
Cippo Km. 43+600
Palo illuminazione
Limite Vegetazione
Vegetazione
Strada vicinale
Accesso
Casa
Murello Piazzale Zona Commerciale
CS5_45 Q=438.17 M. Bullone Sopra Murello Scivolo Accesso
Scivolo Accesso Piano Interrato
Acquedotto Com. Muccia
Gasdotto M.P. DN 50
F.O. Infratel Muccia - Pieve Torino
Rif. Met. Recanati-Foligno (Fraz. Colfiorito) DN 650 (26") DP 75 bar
L.E.B.T.
L.E.

L=17.00m PN (VEDI DIS. LC-D-81902)

L = 18880.10 m DN 600 (24") Sp.11.1 mm

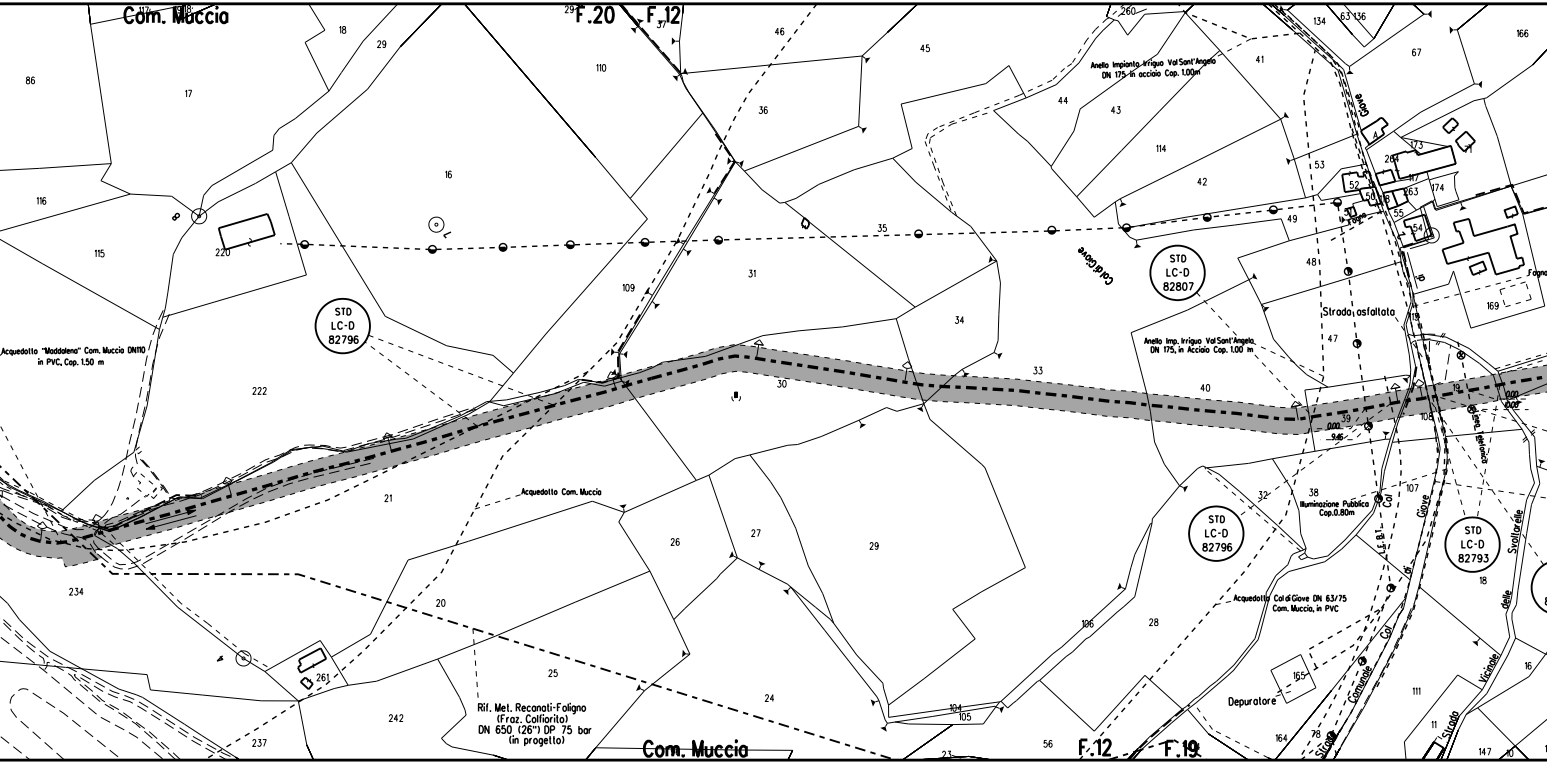
Com. Muccia
F.20
F.12
Anello Impianto Irriguo Val Sant'Angelo DN 175 in acciaio Cop. 1.00m
Col di Giove
Giove
STD LC-D 82807
STD LC-D 82796
Acquedotto "Maddalena" Com. Muccia DN110 in PVC, Cop. 1.50 m
Strada asfaltata
Anello Imp. Irriguo Val Sant'Angelo DN 175, in Acciaio Cop. 1.00 m
Fogna
Linea telefonica
Acquedotto Com. Muccia
Illuminazione Pubblica Cop.0.80m
STD LC-D 82796
STD LC-D 82793
L.E. B.T.
Col di Giove
Strada Comunale Col di Giove
Strada Vicinale delle Svoltarelle
Acquedotto Col di Giove DN 63/75 Com. Muccia, in PVC
Depuratore
Rif. Met. Recanati-Foligno (Fraz. Colfiorito) DN 650 (26") DP 75 bar (in progetto)
Com. Muccia
F.12
F.19
86
17
18
29
110
46
45
260
41
134
63
136
67
166
116
115
220
16
36
35
44
43
114
42
53
52
50
264
173
117
263
174
55
54
49
48
169
47
109
31
34
222
30
33
40
39
0.00
9.46
108
19
0.00
0.00
21
32
38
107
234
26
27
29
20
106
28
261
25
24
242
237
104
105
23
56
165
164
78
111
11
147
10
16
18

PN (VEDI DIS. LC-D-81902)

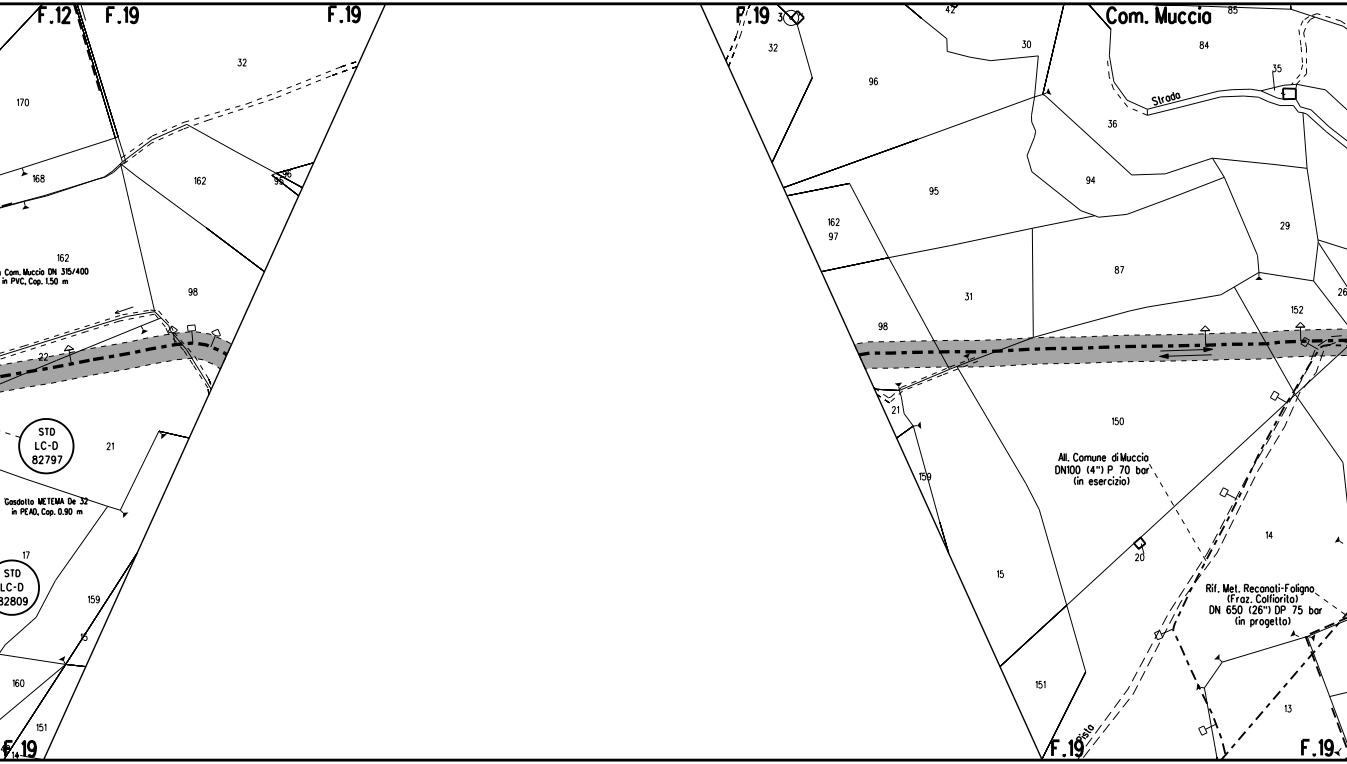
F.12
F.19
F.19
32
170
168
162
96
92
162
Com. Muccio DN 315/400
in PVC, Cop. 1.50 m
98
22
STD
LC-D
82797
21
Gasdotto METEMA De 32
in PEAD, Cop. 0.90 m
17
STD
LC-D
32809
159
15
160
151
F.19
F.19
32
42
30
Com. Muccia
85
84
35
Strada
96
36
94
95
162
97
29
87
31
26
98
152
21
150
All. Comune di Muccia
DN100 (4") P 70 bar
(in esercizio)
159
14
20
15
Rif. Met. Reconati-Foligno
(Fraz. Colfiorito)
DN 650 (26") DP 75 bar
(in progetto)
151
13
F.19
F.19

L = 10.00 m

ADEGUAMENTO STRADA ESISTENTE L=258.00m

NO PISTA

ADEGUAMENTO STRADA ESISTENTE L=1218.00m

DN 700 (28") Sp.10.31 mm
L = 10.00 m

L = 18880.10 m DN 600 (24") Sp.11.1 mm

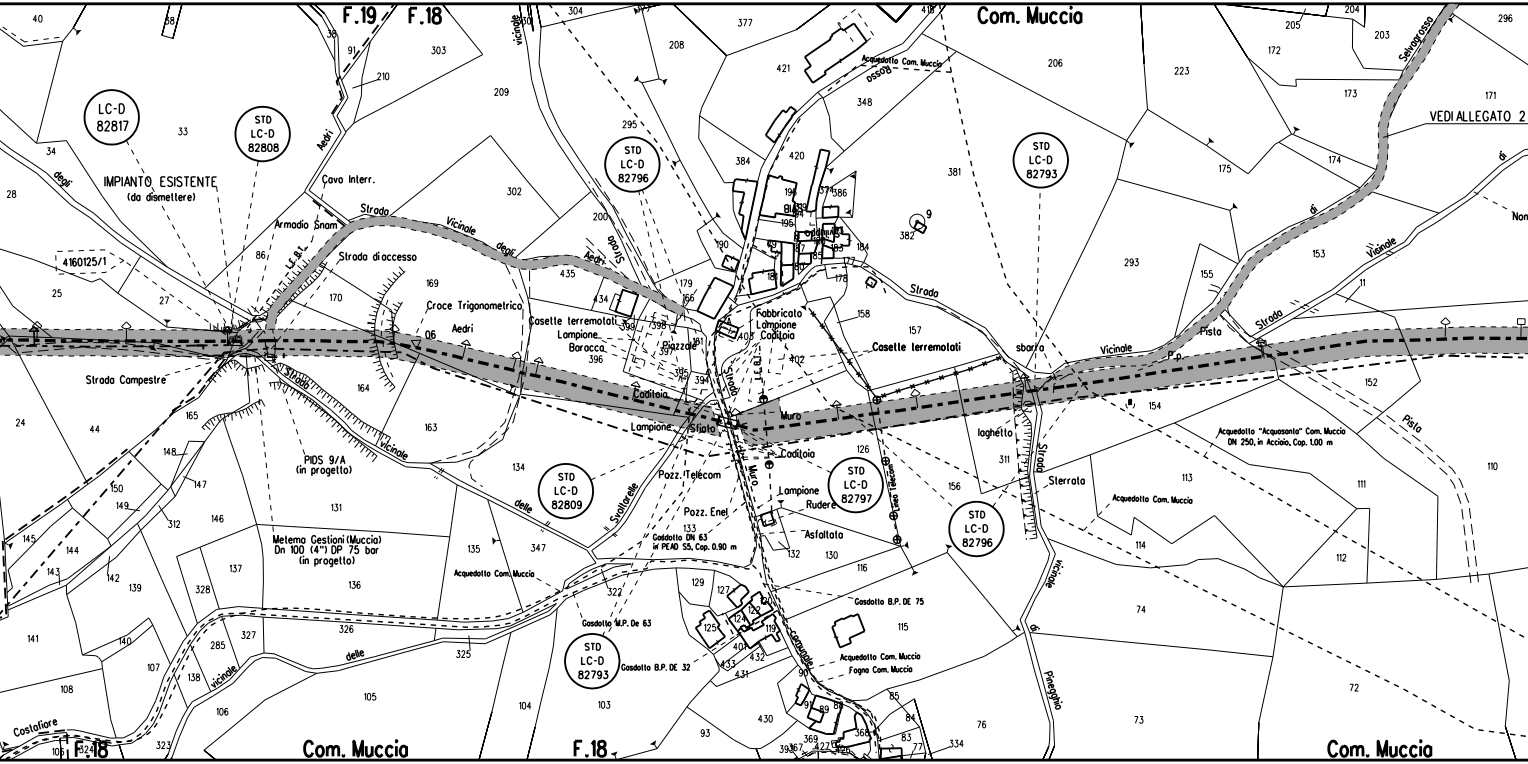
F.19
F.18
Com. Muccia
LC-D 82817
STD LC-D 82808
IMPIANTO ESISTENTE (da dismettere)
4160125/1
Cavo Interr.
Armadio Snam
Strada di accesso
Strada Vicinale degli Aedri
Croce Trigonometrica
Aedri
Strada Campestre
Strada vicinale
PIDS 9/A (in progetto)
Metema Gestioni (Muccia) Dn 100 (4") DP 75 bar (in progetto)
STD LC-D 82796
Casette terremotati
Lampione
Barocca
Piazzale
Caditoia
Lampione
Sfiato
Pozz. Telecom
Pozz. Enel
Gasdotto DN 63 in PEAD S5, Cop. 0.90 m
STD LC-D 82809
Acquedotto Com. Muccia
Gasdotto M.P. De 63
STD LC-D 82793
Gasdotto B.P. DE 32
Fabbricato
Lampione
Caditoia
Muro
Caditoia
Lampione
Rudere
Asfaltata
STD LC-D 82797
Gasdotto B.P. DE 75
Acquedotto Com. Muccia
Fogna Com. Muccia
Acquedotto Com. Muccia
Strada Comunale
Strada
Casette terremotati
STD LC-D 82793
sbarra
laghetto
Strada Sterrata
STD LC-D 82796
Strada vicinale di Pinegghio
Strada Vicinale
Pista
Acquedotto "Acquasanta" Com. Muccia DN 250, in Acciaio, Cop. 1.00 m
Acquedotto Com. Muccia
Selvagrosso
VEDI ALLEGATO 2
Strada Vicinale di
Pista
Costafiore
Svoltarelle
Com. Muccia
F.18
Com. Muccia

PN (VEDI DIS. LC-D-81902)

ADEGUAMENTO STRADA ESISTENTE L=464.00m

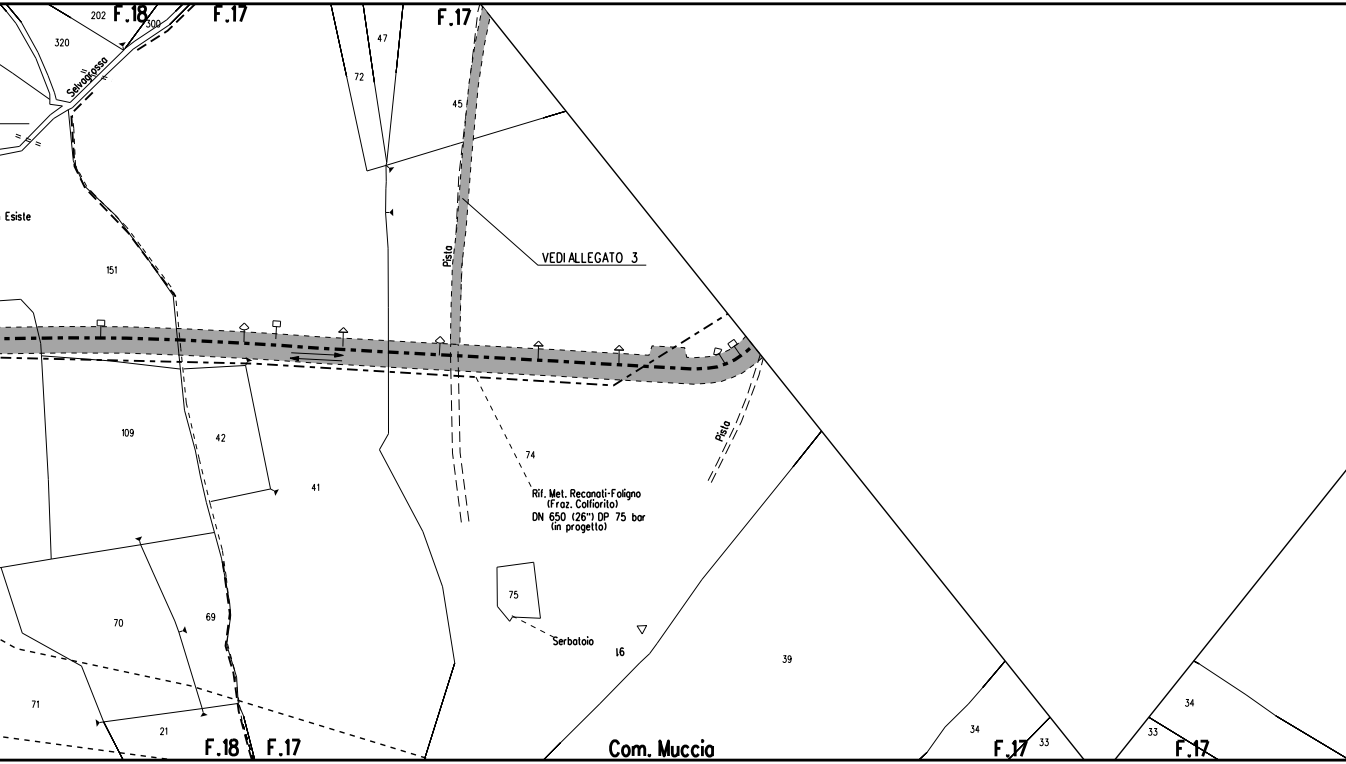
F.18
F.17
F.17
202
300
320
Selvagrosso
47
72
45
Esiste
151
Pista
VEDI ALLEGATO 3
109
42
41
74
Pista
Rif. Met. Recanati-Foligno
(Fraz. Colfiorito)
DN 650 (26") DP 75 bar
(in progetto)
75
Serbatoio
16
39
70
69
71
21
34
33
34
33
F.18
F.17
Com. Muccia
F.17
F.17

ADEGUAMENTO STRADA ESISTENTE L=1218.00m

L = 18880.10 m DN 600 (24") Sp.11.1 mm

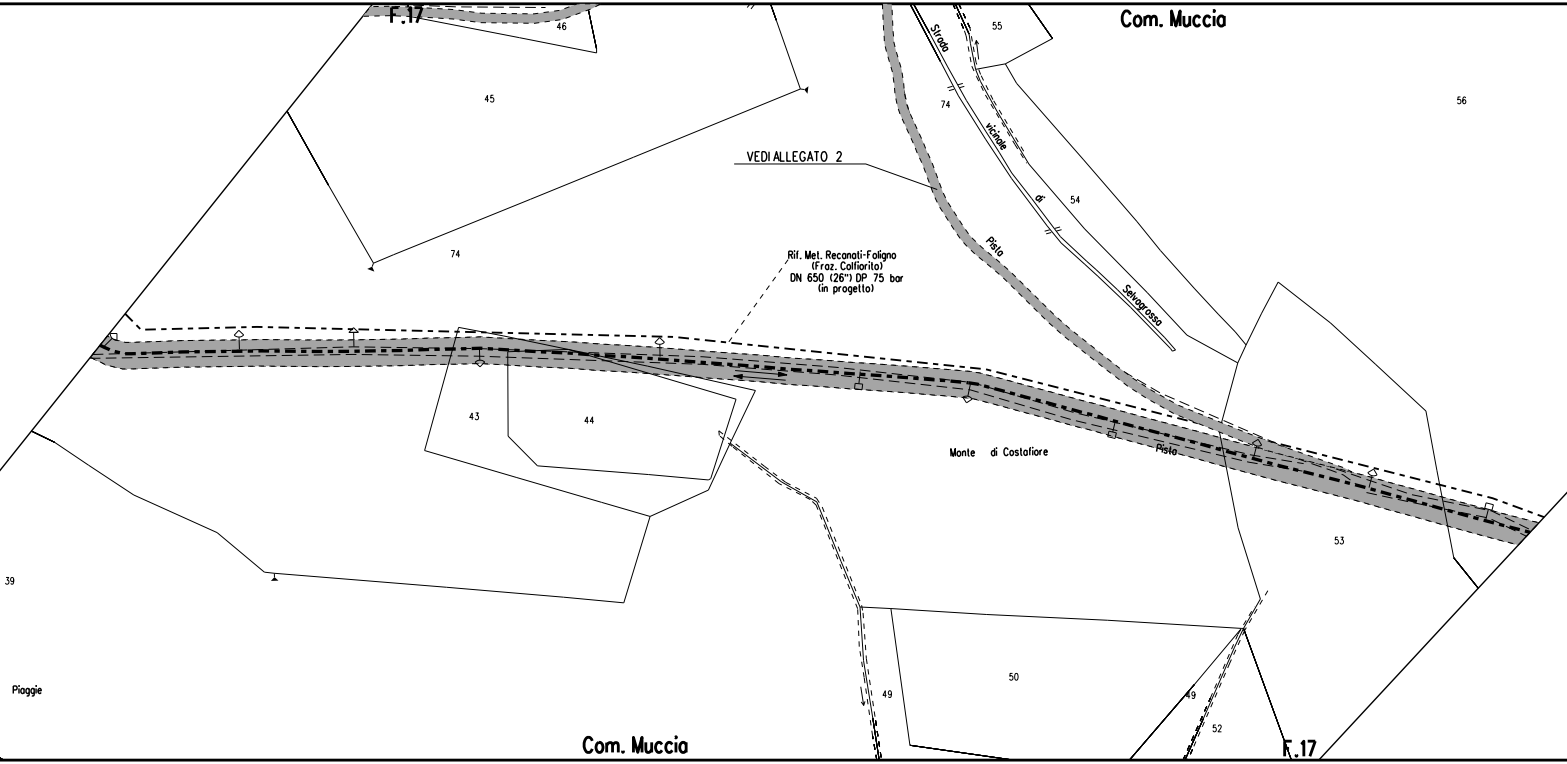
F.17
46
45
Com. Muccia
55
Strada
74
vicinale
di
54
Pista
Selvagrossa
56
VEDI ALLEGATO 2
74
Rif. Met. Recanati-Foligno
(Fraz. Colfiorito)
DN 650 (26") DP 75 bar
(in progetto)
43
44
Monte di Costafiore
Pista
53
39
50
49
49
52
Piaggie
Com. Muccia
F.17

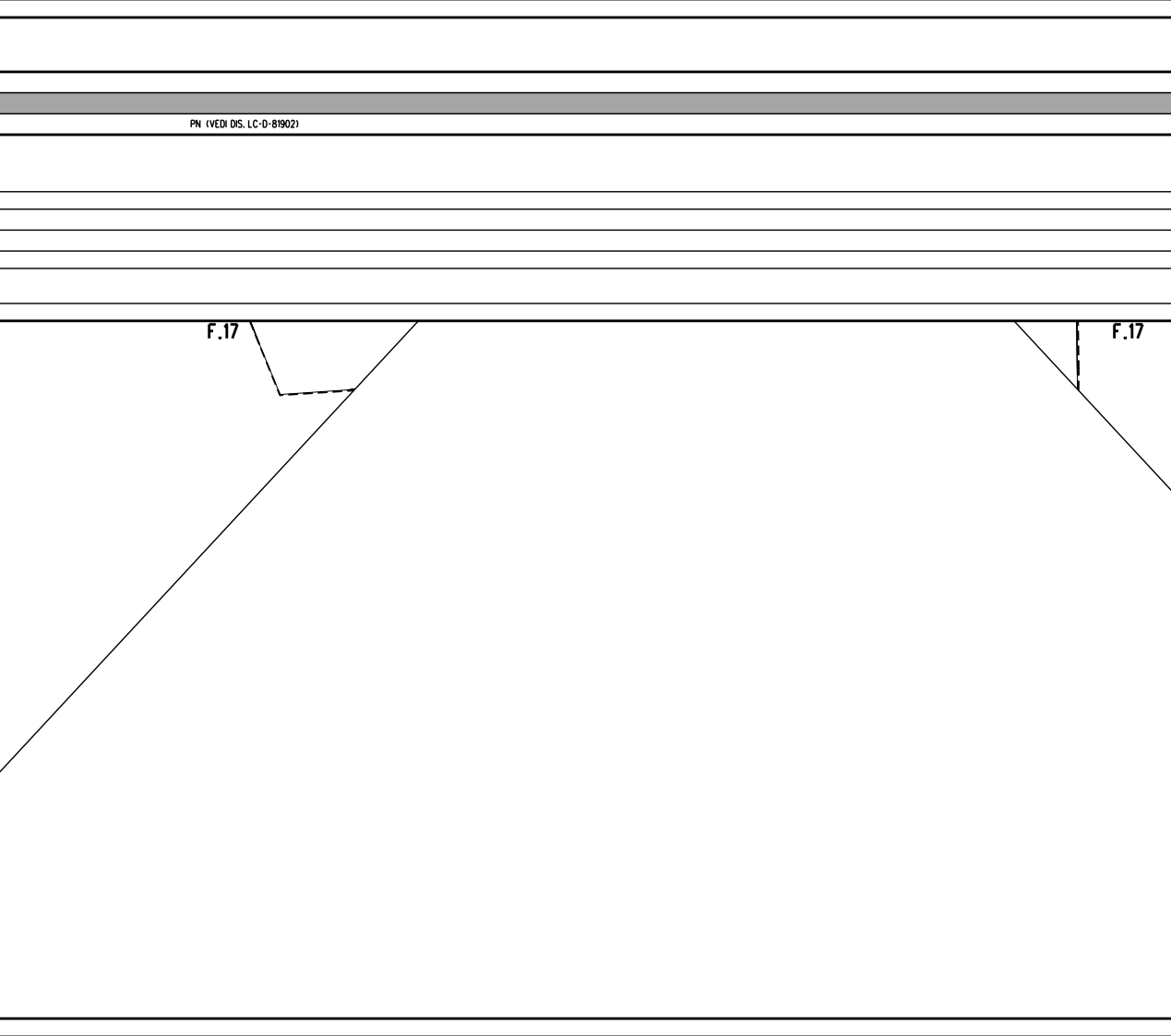
PN (VEDI DIS. LC-D-81902)
F.17
F.17

L • 18880.10 m DN 600 (24") Sp.11.1 mm

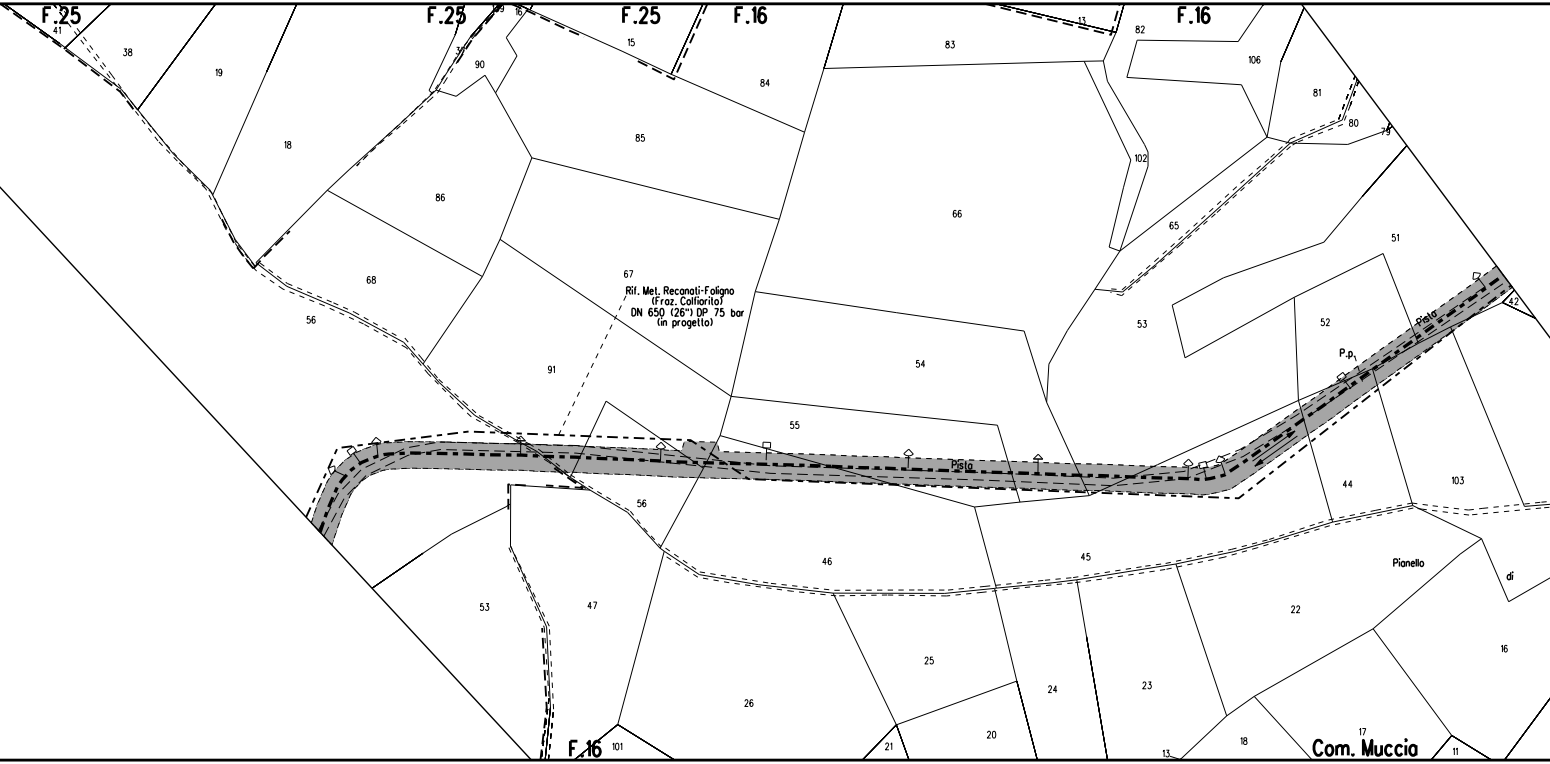
F.25
41
38
19
F.25
109
16
90
F.25
15
F.16
84
83
13
82
F.16
106
81
80
79
18
85
86
102
66
65
51
68
56
67
Rif. Met. Recanati-Foligno
(Fraz. Colfiorito)
DN 650 (26") DP 75 bar
(in progetto)
53
52
Pista
P.p.
42
91
54
55
Pista
44
103
56
46
45
Pianello
di
53
47
22
25
16
24
23
26
20
17
Com. Muccia
21
F.16
101
13
18
11

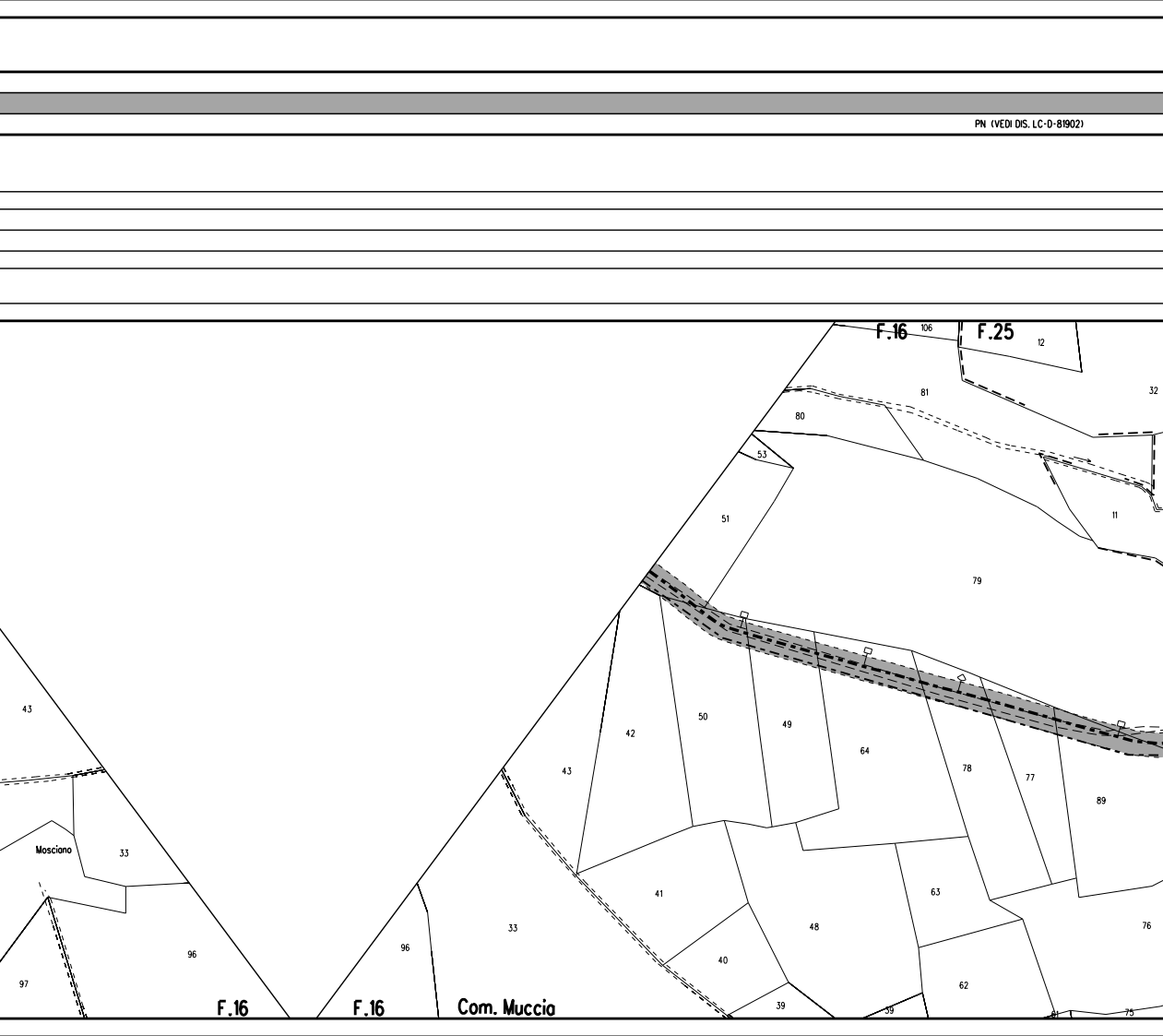
PN (VEDI DIS. LC-D-81902)
F.16
106
F.25
12
32
81
80
53
11
51
79
43
42
50
49
64
78
77
89
43
Mosciano
33
41
33
63
76
48
96
40
97
96
62
39
39
61
75
F.16
F.16
Com. Muccia

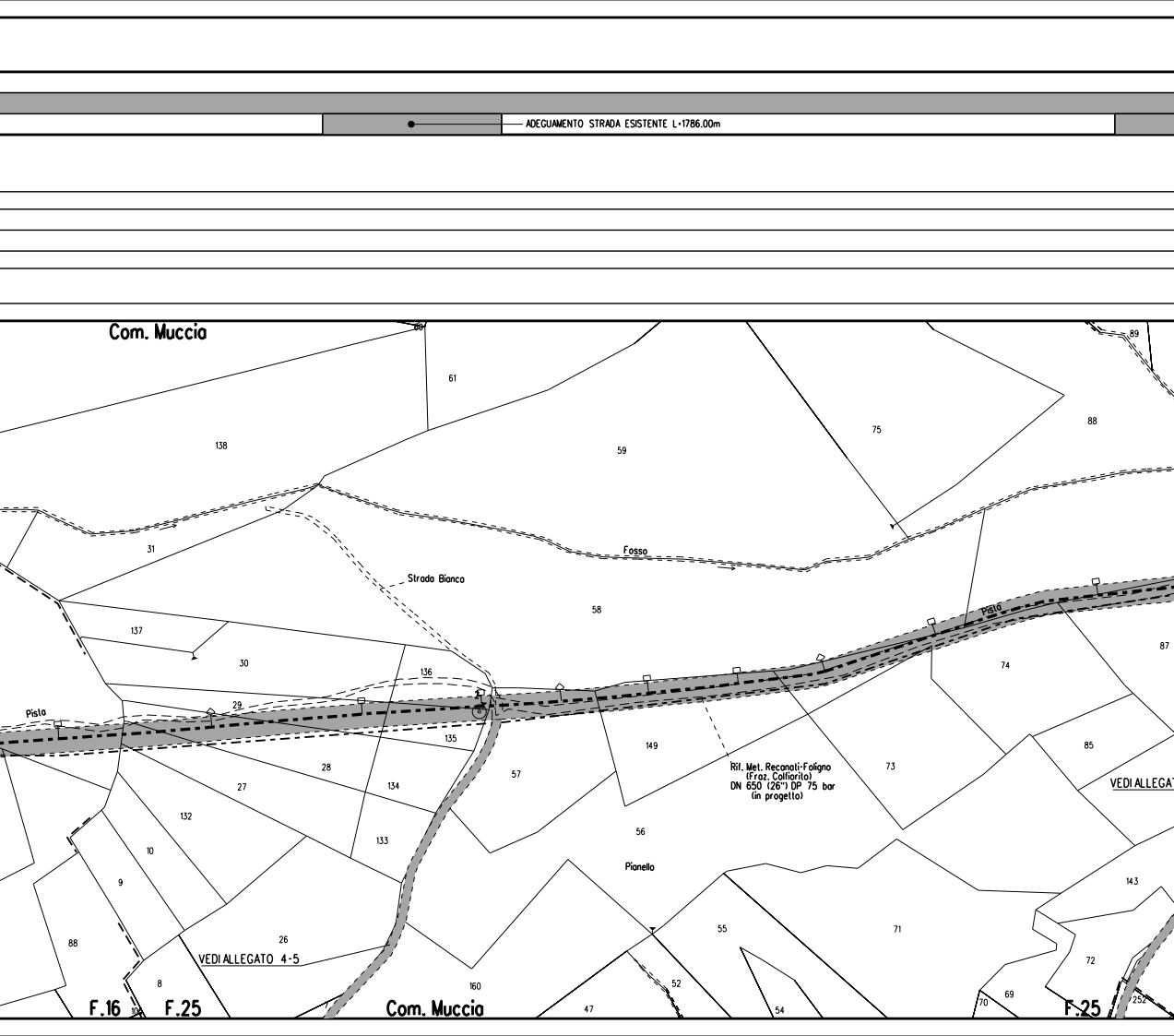

ADEGUAMENTO STRADA ESISTENTE L=1786.00m
Com. Muccia
61
138
59
75
88
89
31
Fosso
Strada Bianca
58
Pista
137
30
136
87
74
29
Pista
135
149
Rif. Met. Recanati-Foligno
(Fraz. Colfiorito)
DN 650 (26") DP 75 bar
(in progetto)
73
85
VEDI ALLEGAT
28
27
134
57
132
133
56
Pianello
10
9
143
88
26
VEDI ALLEGATO 4-5
55
71
72
8
160
52
69
70
F.16
F.25
Com. Muccia
47
54
F.25
252

CHIENTI433

CHIENTI431

ADEGUAMENTO STRADA ESISTENTE L=1786.00m

STRADA

L = 18880.10 m DN 600 (24") Sp.11,1 mm

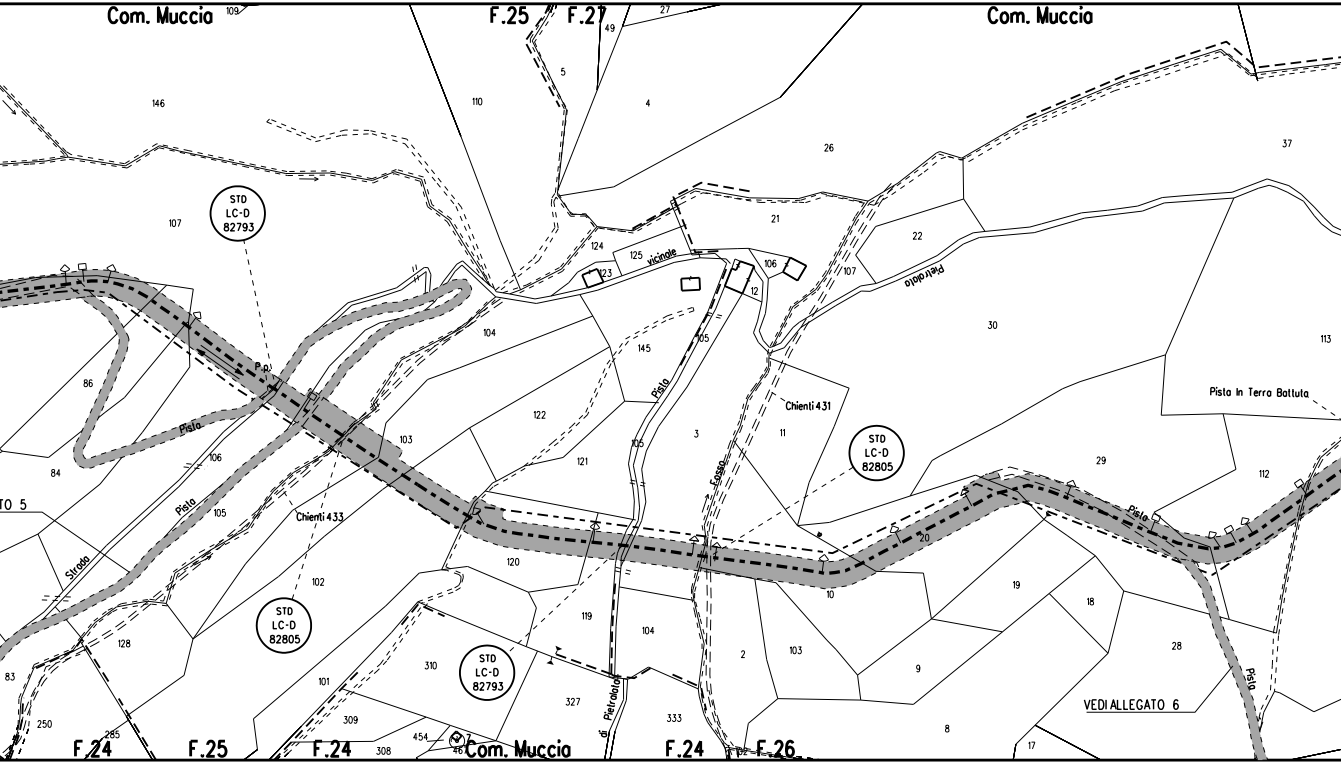
Com. Muccia
109
F.25
F.27
27
49
Com. Muccia
5
146
110
4
26
37
STD
LC-D
82793
107
21
22
124
125
vicinale
123
106
107
12
Pietrolata
104
30
113
145
105
Pista In Terra Battuta
86
P.p.
Pista
Chienti431
11
106
103
122
3
STD
LC-D
82805
84
121
Pista
105
Fosso
29
112
TO 5
Pista
Chienti433
Pista
Strada
20
120
10
102
19
18
STD
LC-D
82805
119
104
128
310
STD
LC-D
82793
2
103
28
9
101
83
327
Pietrolata
333
Pista
VEDI ALLEGATO 6
309
250
8
285
454
46
17
F.24
F.25
F.24
308
Com. Muccia
F.24
F.26

A PROVVISORIA L=253.00m

PN (VEDI DIS. LC-D-81902)

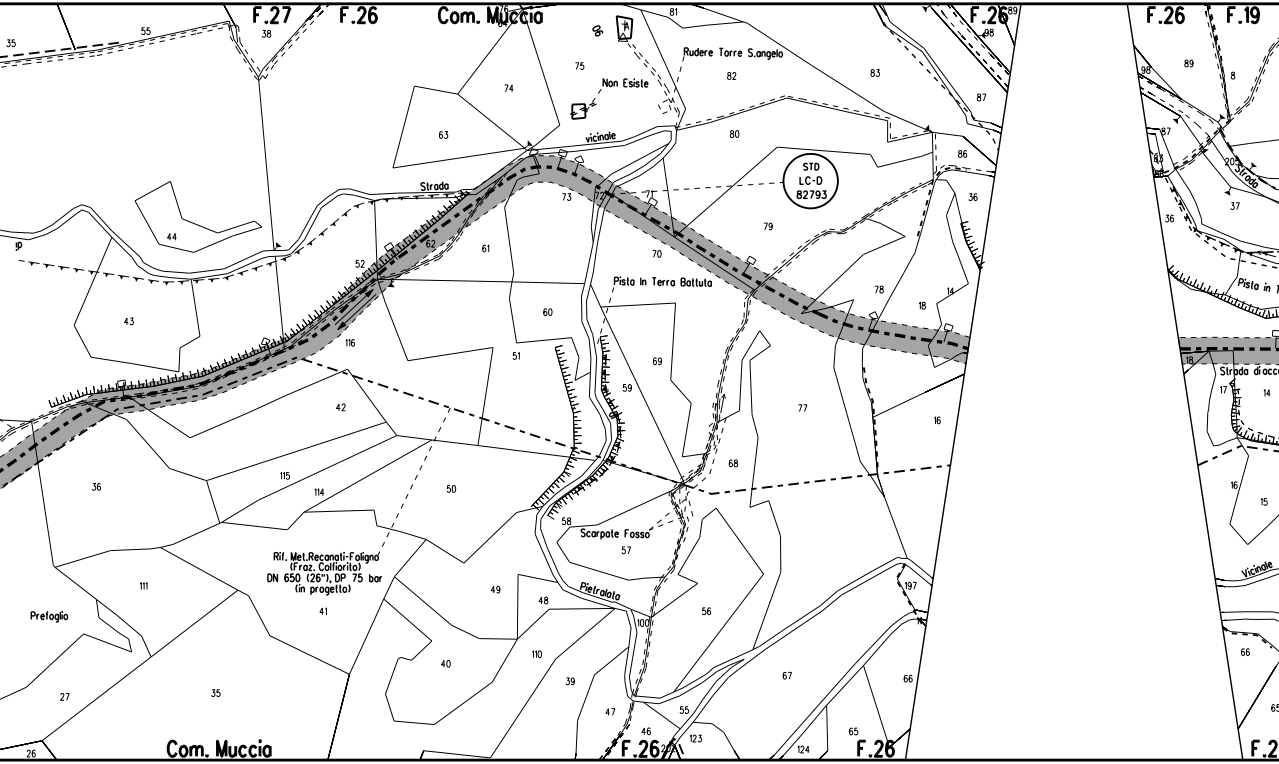
F.27
F.26
Com. Muccia
Rudere Torre S.angelo
Non Esiste
vicinale
Strada
STD
LC-D
82793
Pista In Terra Battuta
Scarpate Fosso
Pietralata
Rif. Met.Recanati-Foligno
(Fraz. Colfiorito)
DN 650 (26"), DP 75 bar
(in progetto)
Prefoglio
Com. Muccia
F.26
F.26
F.26
F.19
Strada
Pista in T
Strada di acc
Vicinale
F.2

TORRENTE S.ANGELO

L = 85.00 m

NO PISTA

PN (VEDI DIS. LC-D-81902)

DN 700 (28") Sp.10.31 mm
L = 16.50 m

L = 18880.10 m DN 600 (24") Sp.11.1 mm

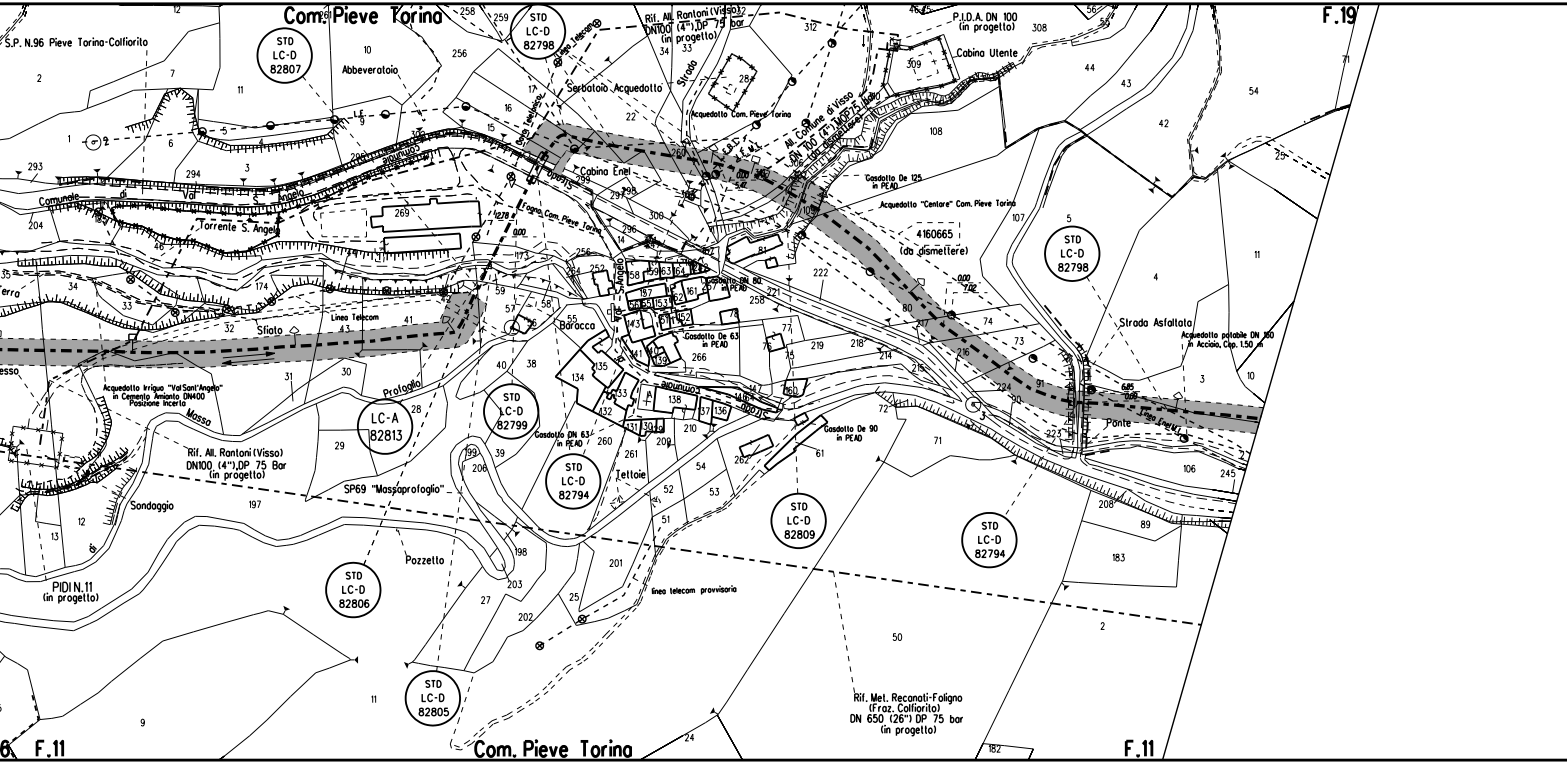

Com. Pieve Torina
F.19
F.11
S.P. N.96 Pieve Torina-Colfiorito
STD LC-D 82807
STD LC-D 82798
STD LC-D 82799
STD LC-D 82794
STD LC-D 82809
STD LC-D 82806
STD LC-D 82805
LC-A 82813
Abbeveratoio
Serbatoio Acquedotto
Rif. All. Rantoni (Visso) DN100 (4") DP 75 bar (in progetto)
Acquedotto Com. Pieve Torina
All. Comune di Visso DN 100 (4") MOP 75 bar
P.I.D.A. DN 100 (in progetto)
Cabina Utente
Cabina Enel
Fogna Com. Pieve Torina
Gasdotto De 125 in PEAD
Acquedotto "Centare" Com. Pieve Torina
4160665 (da dismettere)
Gasdotto De 80 in PEAD
Gasdotto De 63 in PEAD
Gasdotto De 90 in PEAD
Torrente S. Angelo
Comunale di Val S. Angelo
Linea Telecom
Sfiato
Baracca
Acquedotto Irriguo "Val Sant'Angelo" in Cemento Amianto DN400 Posizione Incerta
Rif. All. Rantoni (Visso) DN100 (4") DP 75 Bar (in progetto)
SP69 "Massaprofoglio"
Profoglio
Massa
Sondaggio
PIDI N.11 (in progetto)
Pozzetto
Tettoie
linea telecom provvisoria
Strada Asfaltata
Acquedotto potabile DN 100 in Acciaio, Cop. 1.50 m
Ponte
Rif. Met. Recanati-Foligno (Fraz. Colfiorito) DN 650 (26") DP 75 bar (in progetto)

TORRENTE S.ANGELO

TORRENTE S.ANGELO

TORRENTE S.ANGELO

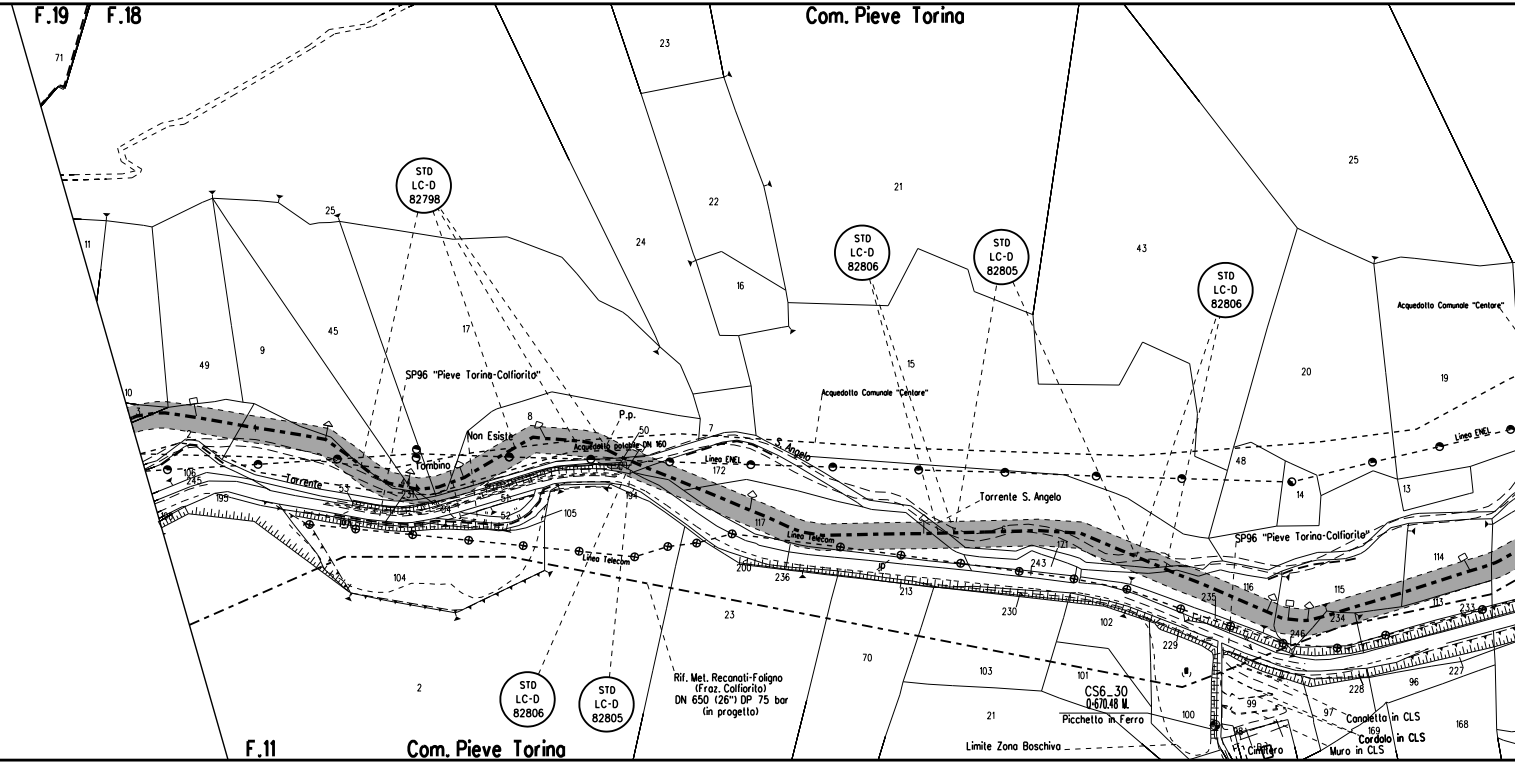
F.19
F.18
Com. Pieve Torina
71
11
25
49
9
45
10
17
23
24
22
16
21
15
43
25
20
19
48
14
13
STD
LC-D
82798
STD
LC-D
82806
STD
LC-D
82805
STD
LC-D
82806
Acquedotto Comunale "Centare"
Acquedotto Comunale "Centare"
SP96 "Pieve Torina-Colfiorito"
8
P.p.
50
7
Non Esiste
Tombino
Acquedotto potabile DN 160
S. Angelo
Linea ENEL
Linea ENEL
172
Torrente
106
245
195
53
231
54
52
105
194
104
117
Linea Telecom
Linea Telecom
200
236
213
Torrente S. Angelo
121
243
230
102
235
SP96 "Pieve Torina-Colfiorito"
116
115
114
113
233
234
246
229
227
228
96
23
70
103
101
CS6_30
0+670.48 M.
Picchetto in Ferro
100
99
97
Canaletta in CLS
169
Cordolo in CLS
Muro in CLS
168
Cimitero
21
Limite Zona Boschiva
2
STD
LC-D
82806
STD
LC-D
82805
Rif. Met. Recanati-Foligno
(Fraz. Colfiorito)
DN 650 (26") DP 75 bar
(in progetto)
F.11
Com. Pieve Torina

CHIENTI 430

TORRENTE S.ANGELO

PN (VEDI DIS. LC-D-81902)

L = 18880.10 m DN 600 (24") Sp.11,1 mm

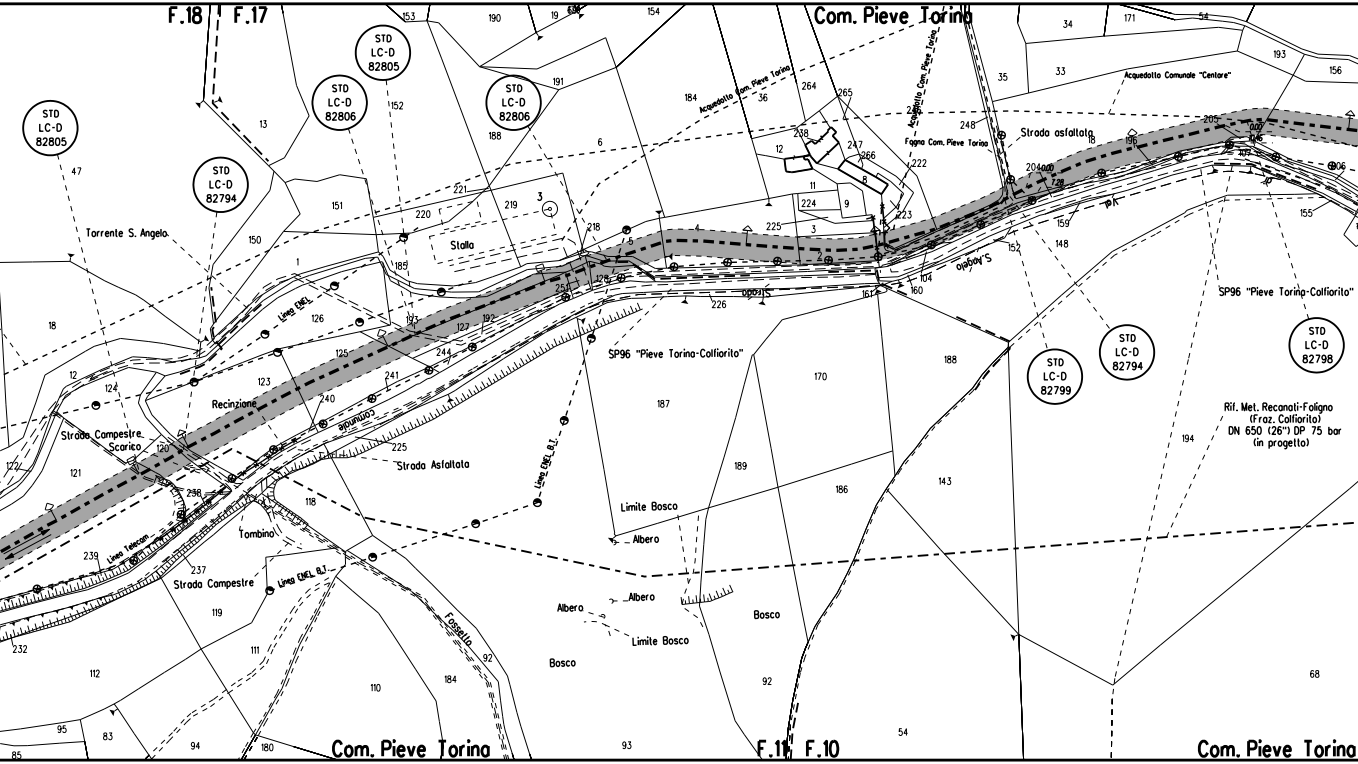
F.18
F.17
Com. Pieve Torino
STD LC-D 82805
STD LC-D 82806
STD LC-D 82794
STD LC-D 82799
STD LC-D 82798
Torrente S. Angelo
Stalla
Linea ENEL
Recinzione
Strada Campestre
Scarico
Comunale
Strada Asfaltato
SP96 "Pieve Torino-Colfiorito"
Linea ENEL B.T.
Tombino
Linea Telecom
Fossetto
Limite Bosco
Albero
Bosco
Acquedotto Com. Pieve Torino
Fogna Com. Pieve Torino
Strada asfaltata
Acquedotto Comunale "Centare"
S.Angelo
Rif. Met. Recanati-Foligno (Fraz. Colfiorito) DN 650 (26") DP 75 bar (in progetto)
F.11
F.10

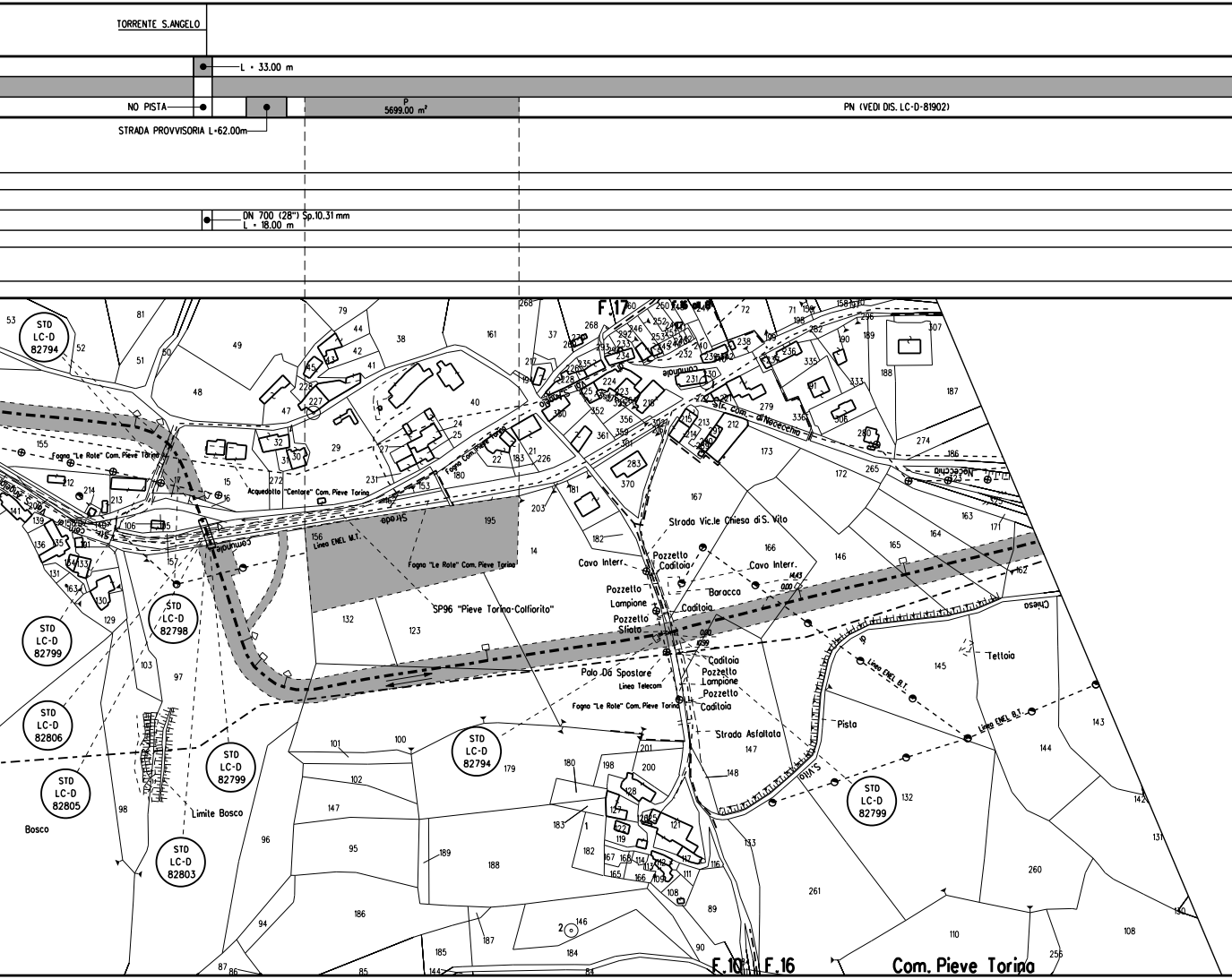
TORRENTE S.ANGELO
L = 33.00 m
NO PISTA
P
5699.00 m²
PN (VEDI DIS. LC-D-81902)
STRADA PROVVISORIA L=62.00m
DN 700 (28") Sp.10.31 mm
L = 18.00 m
F.17
F.10
F.16
Com. Pieve Torina
STD LC-D 82794
STD LC-D 82798
STD LC-D 82799
STD LC-D 82806
STD LC-D 82805
STD LC-D 82803
Fogna "Le Rote" Com. Pieve Torina
Acquedotto "Centore" Com. Pieve Torina
Linea ENEL M.T.
SP96 "Pieve Torina-Colfiorito"
Str. com. di Nocecchia
Strada Vic.le Chiesa di S. Vito
Cavo Interr.
Pozzetto Caditoia
Pozzetto Lampione
Pozzetto Sfiato
Baracca
Caditoia
Palo Da Spostare
Linea Telecom
Strada Asfaltata
Linea ENEL B.T.
Pista
Tettoia
Limite Bosco
Bosco
Comunale
Chiesa

PN (VEDI DIS. LC-D-81902)

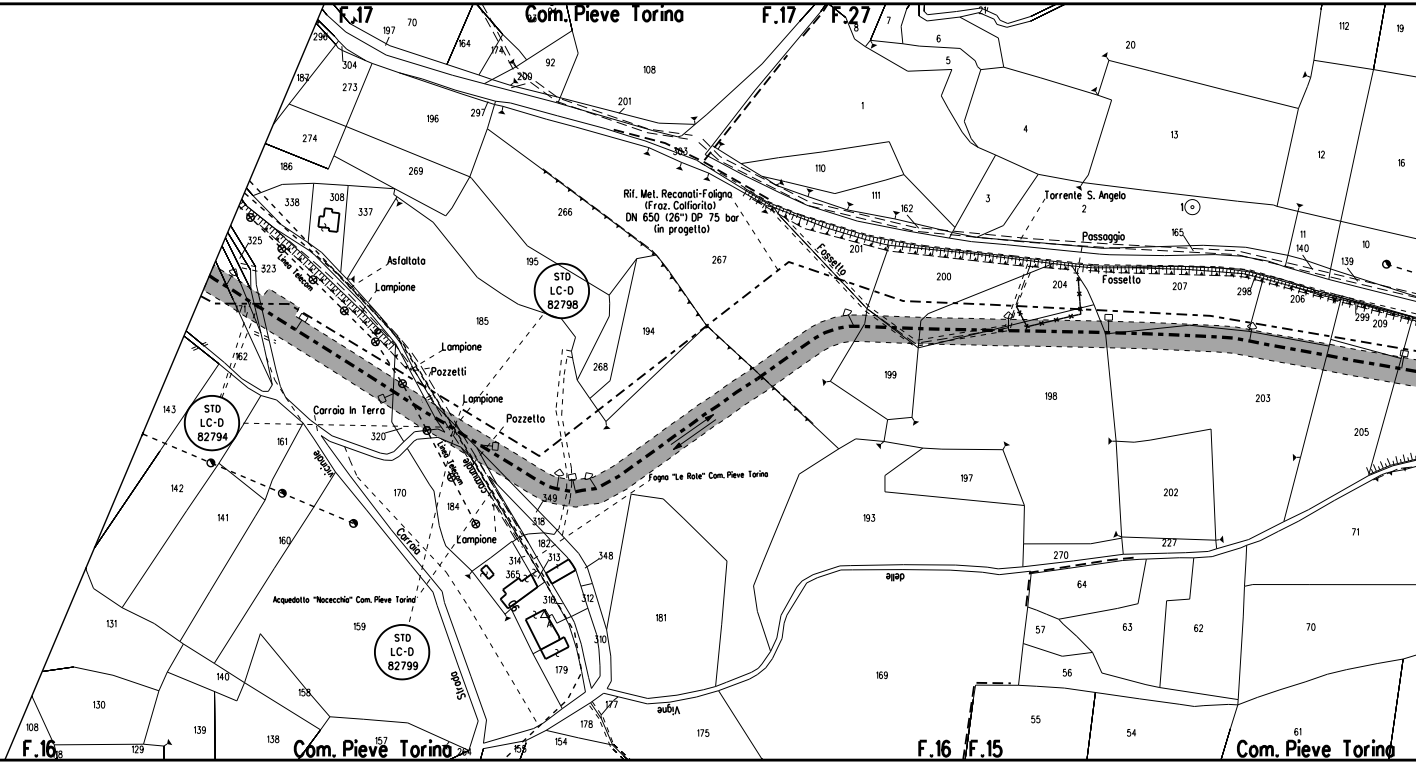
F.17
Com. Pieve Torino
F.17
F.27
Rif. Met. Recanati-Foligno
(Fraz. Colfiorito)
DN 650 (26") DP 75 bar
(in progetto)
STD LC-D 82798
STD LC-D 82794
STD LC-D 82799
Asfaltato
Lampione
Linea Telecom
Lampione
Pozzetti
Lampione
Pozzetto
Carraia in Terra
Vicinale
Linea Telecom
Comunale
Lampione
Carraia
Strada
Acquedotto "Nocecchia" Com. Pieve Torino
Fogno "Le Rote" Com. Pieve Torino
Torrente S. Angelo
Passaggio
Fossetto
Fossetto
delle
Vigne
F.16
Com. Pieve Torino
F.16
F.15
Com. Pieve Torino

TORRENTE S.ANGELO

L = 13.00 m

STRADA PROVVISORIA L=28.00m

NO PISTA

PN (VEDI DIS. LC-D-81902)

STRADA PROVV

DN 700 (28") Sp.10.31 mm
L = 13.00 m

L = 18880.10 m DN 600 (24") Sp.11.1 mm

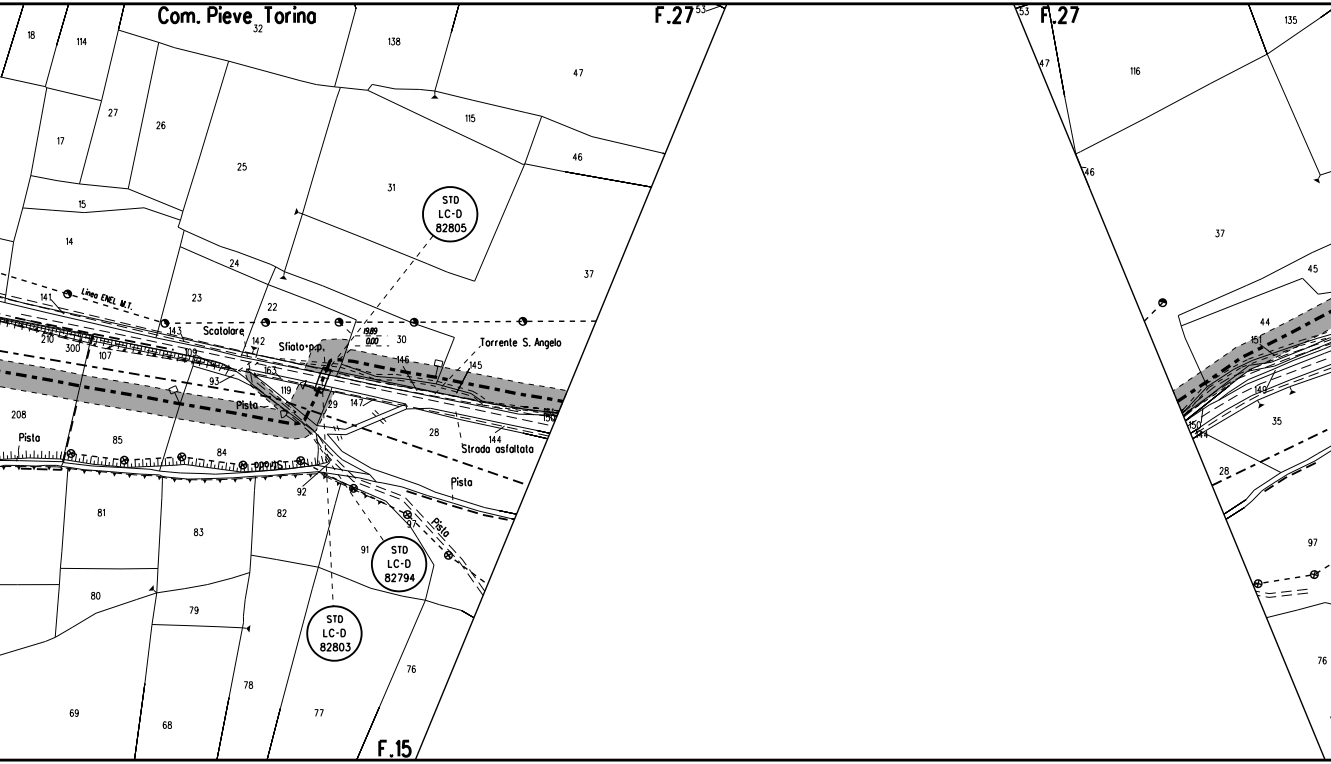
Com. Pieve Torina
F.27
F.27
F.15
STD
LC-D
82805
STD
LC-D
82794
STD
LC-D
82803
Linea ENEL M.T.
Scolatore
Sfiato p.p.
Torrente S. Angelo
Pista
Pista
Pista
Pista
Strada asfaltata
19.89
0.00
18
114
32
138
47
115
46
17
27
26
25
31
37
15
14
24
23
22
141
143
142
163
30
146
145
210
300
107
109
93
119
29
147
150
208
85
28
144
84
92
81
83
82
97
91
80
79
78
77
76
69
68
53
135
116
47
46
37
45
44
151
149
35
150
144
28
97
76

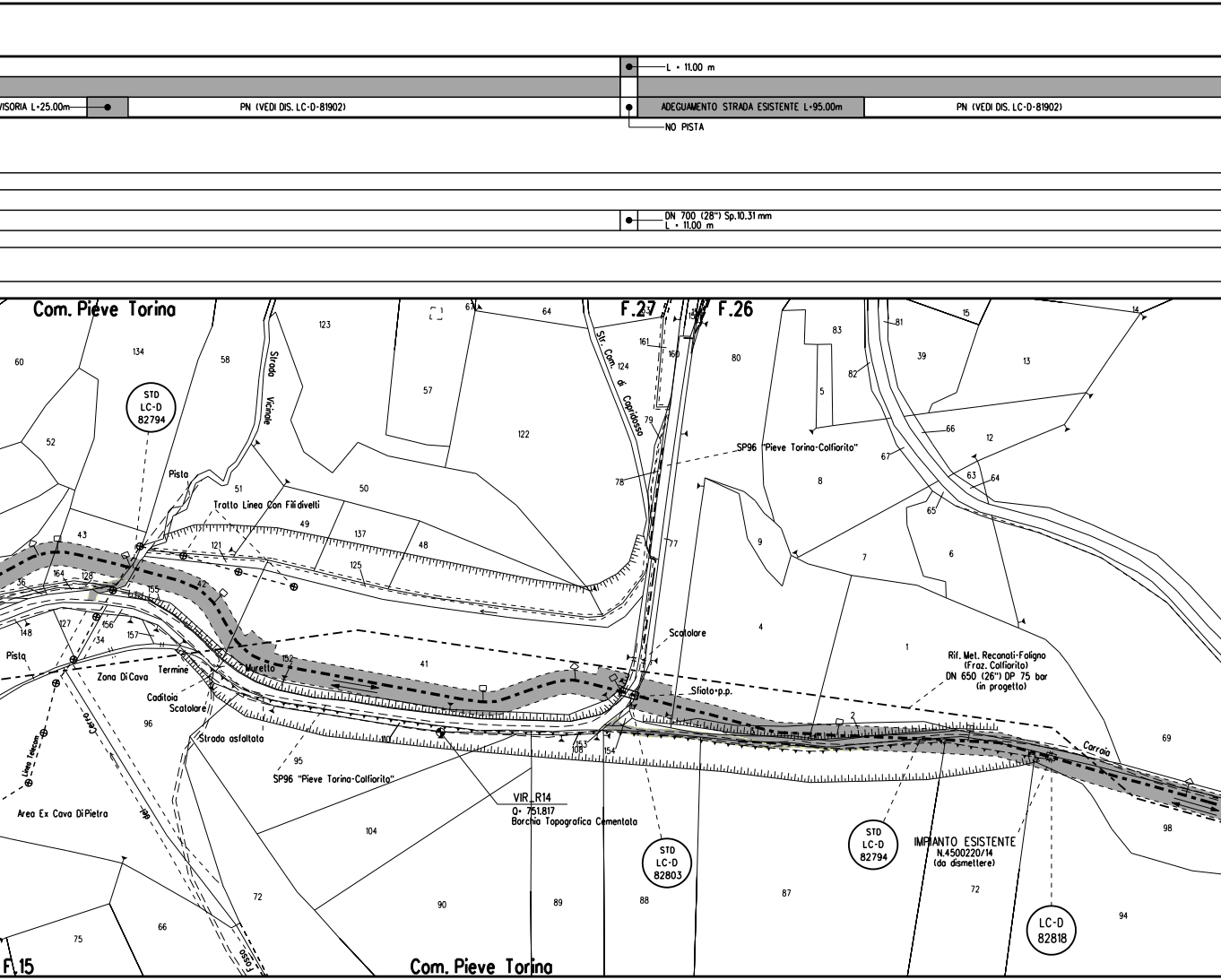
L = 11.00 m
VISORIA L=25.00m
PN (VEDI DIS. LC-D-81902)
ADEGUAMENTO STRADA ESISTENTE L=95.00m
PN (VEDI DIS. LC-D-81902)
NO PISTA
DN 700 (28") Sp.10.31 mm
L = 11.00 m
Com. Pieve Torina
F.27
F.26
STD
LC-D
82794
Strada Vicinale
Str. Com. di Capriolosso
SP96 "Pieve Torina-Colfiorito"
Pista
Tratto Linea Con Fili divelti
Scatolare
Rif. Met. Recanati-Foligno
(Fraz. Colfiorito)
DN 650 (26") DP 75 bar
(in progetto)
Sfiato p.p.
Pista
Zona Di Cava
Termine
Murello
Caditoia
Scatolare
Strada asfaltata
SP96 "Pieve Torina-Colfiorito"
Linea Telecom
Carro del Fosso
Area Ex Cava Di Pietra
VIR_R14
Q= 751.817
Borchia Topografica Cementata
STD
LC-D
82803
STD
LC-D
82794
IMPIANTO ESISTENTE
N.4500220/14
(da dismettere)
Carraia
LC-D
82818
F.15
Com. Pieve Torina
60
134
123
67
64
161
160
80
83
81
15
14
58
57
124
39
13
82
52
122
5
79
66
12
67
50
51
78
8
63
64
65
43
49
137
121
48
125
77
9
7
6
164
128
36
155
42
148
127
156
157
34
4
1
41
152
2
96
110
153
108
154
95
69
104
98
72
66
75
90
89
88
87
72
94

	L • 00.00 m
PN (VEDI DIS. LC-D-81902)	NO PISTA

L • 18880.10 m DN 600 (24") Sp.11,1 mm

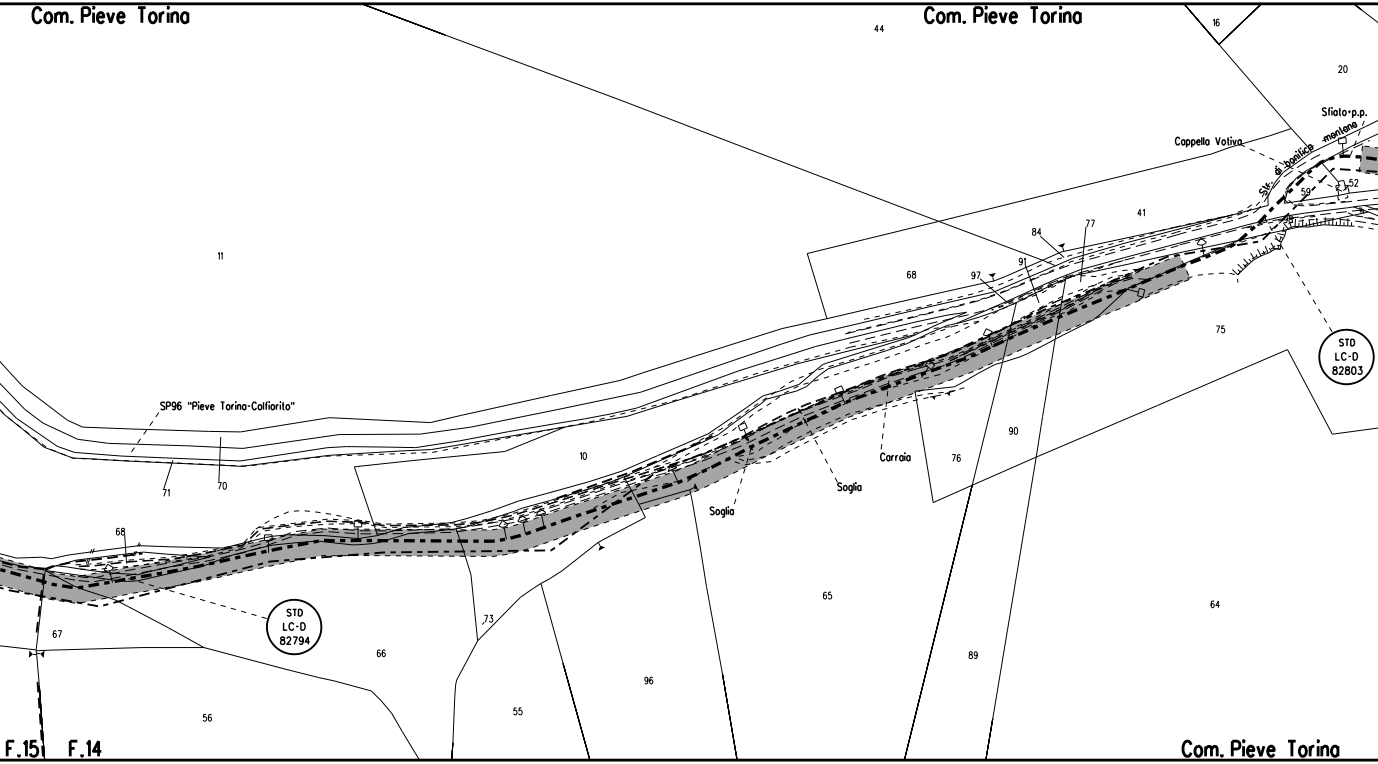

Com. Pieve Torina
44
Com. Pieve Torina
16
20
Sfiato-p.p.
Cappella Votiva
Str. di bonifica montana
52
59
41
11
84
77
97
91
68
75
STD
LC-D
82803
SP96 "Pieve Torina-Colfiorito"
90
10
Carraia
76
Soglia
Soglia
71
70
68
STD
LC-D
82794
65
64
67
73
66
89
96
55
56
F.15
F.14
Com. Pieve Torina

FOSSO BARONCIANO

PN (VEDI DIS. LC-D-81902)

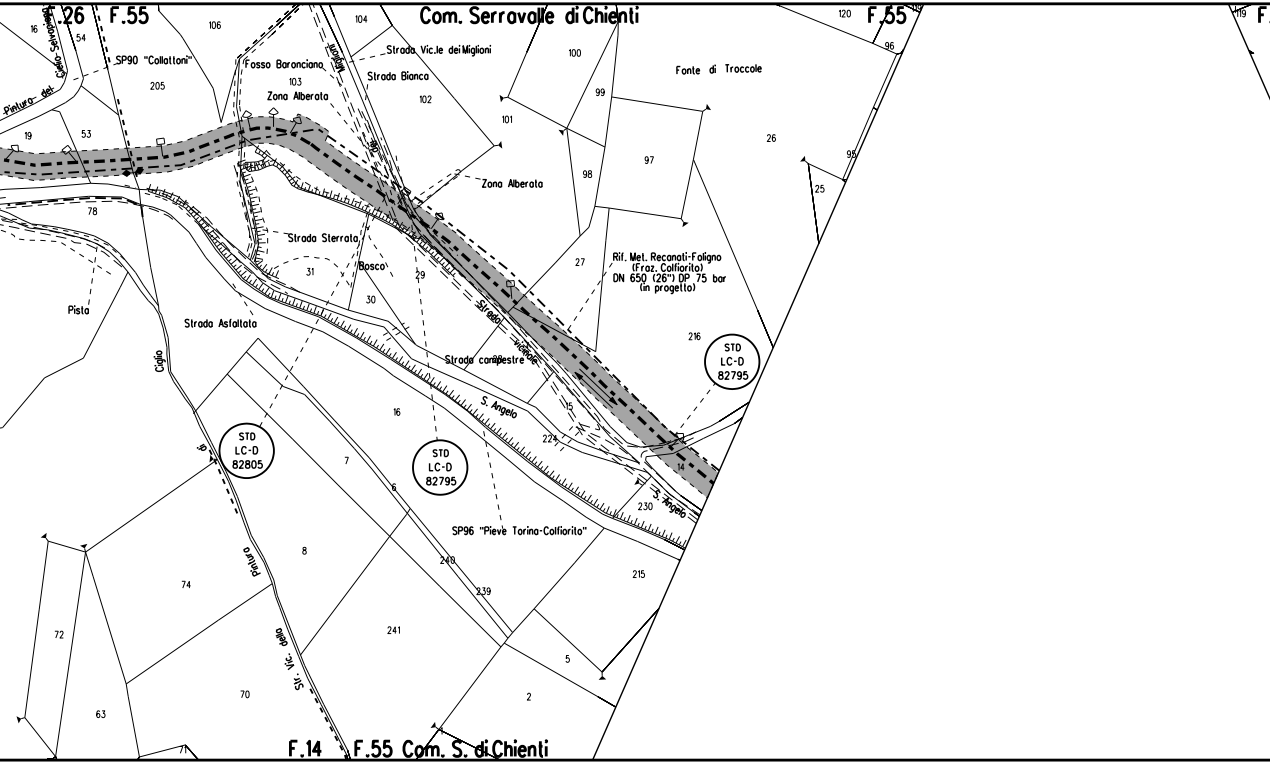
F.26
F.55
Com. Serravalle di Chienti
F.55
Pintura del Cieco Selvapiana
SP90 "Collattoni"
Fosso Baronciano
Strada Vic.le dei Miglioni
Strada Bianca
Miglioni
Zona Alberata
Zona Alberata
Fonte di Troccole
Strada Sterrata
Bosco
Strada Asfaltata
Pista
Ciglio
Strada vicinale
Strada campestre
S. Angelo
S. Angelo
Rif. Met. Recanati-Foligno
(Fraz. Colfiorito)
DN 650 (26") DP 75 bar
(in progetto)
STD
LC-D
82795
STD
LC-D
82795
STD
LC-D
82805
SP96 "Pieve Torina-Colfiorito"
Str. Vic. della Pintura
F.14
F.55 Com. S. di Chienti
16
54
106
104
120
96
119
205
103
102
100
99
101
19
53
98
97
26
95
25
78
27
31
29
30
216
16
15
224
14
230
7
6
8
240
239
215
241
5
2
74
72
70
63
71

PN (VEDI DIS. LC-D-81902)

P
2361.00 m²

L = 18880.10 m DN 600 (24") Sp.11.1 mm

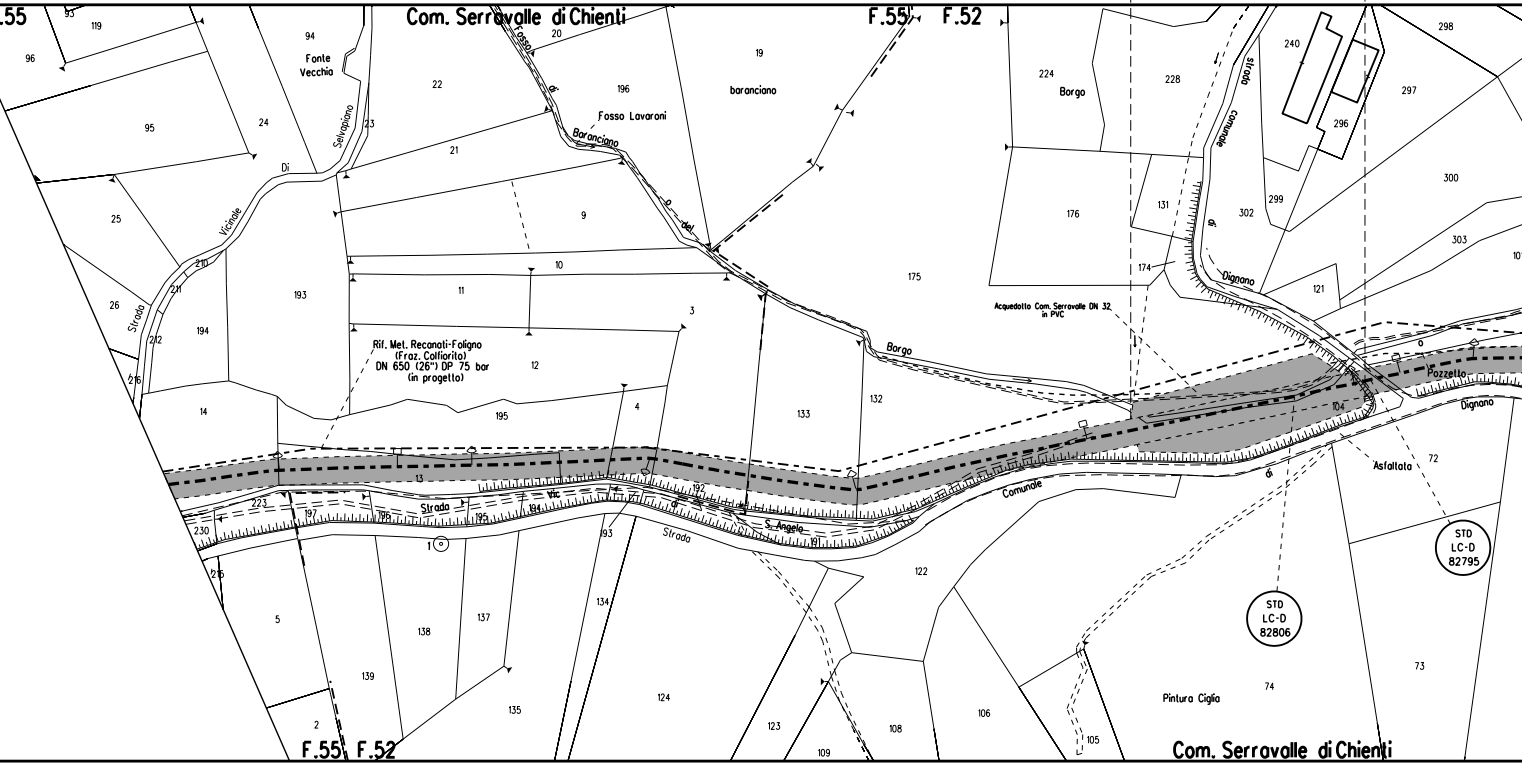

Com. Serravalle di Chienti
F.55 F.52
Fonte Vecchia
Fosso di Barranciano
Fosso Lavaroni
baranciano
Borgo
Strada Comunale di Dignano
Strada Vicinale Di Selvapiana
Rif. Met. Recanati-Foligno (Fraz. Colfiorito) DN 650 (26") DP 75 bar (in progetto)
Acquedotto Com. Serravalle DN 32 in PVC
Pozzello
Dignano
Asfaltata
Strada Vic. di S. Angelo
Strada Comunale di
STD LC-D 82806
STD LC-D 82795
Pintura Ciglia
F.55 F.52
Com. Serravalle di Chienti
119
96
94
22
20
196
19
224
228
240
298
297
296
95
24
21
9
10
11
12
3
4
175
176
131
302
299
300
303
174
121
25
26
193
194
14
195
133
132
104
72
13
223
230
197
196
195
194
193
192
191
1
215
5
138
137
139
2
134
124
122
135
123
108
106
109
105
74
73

PN (VEDI DIS. LC-D-81902)	PN

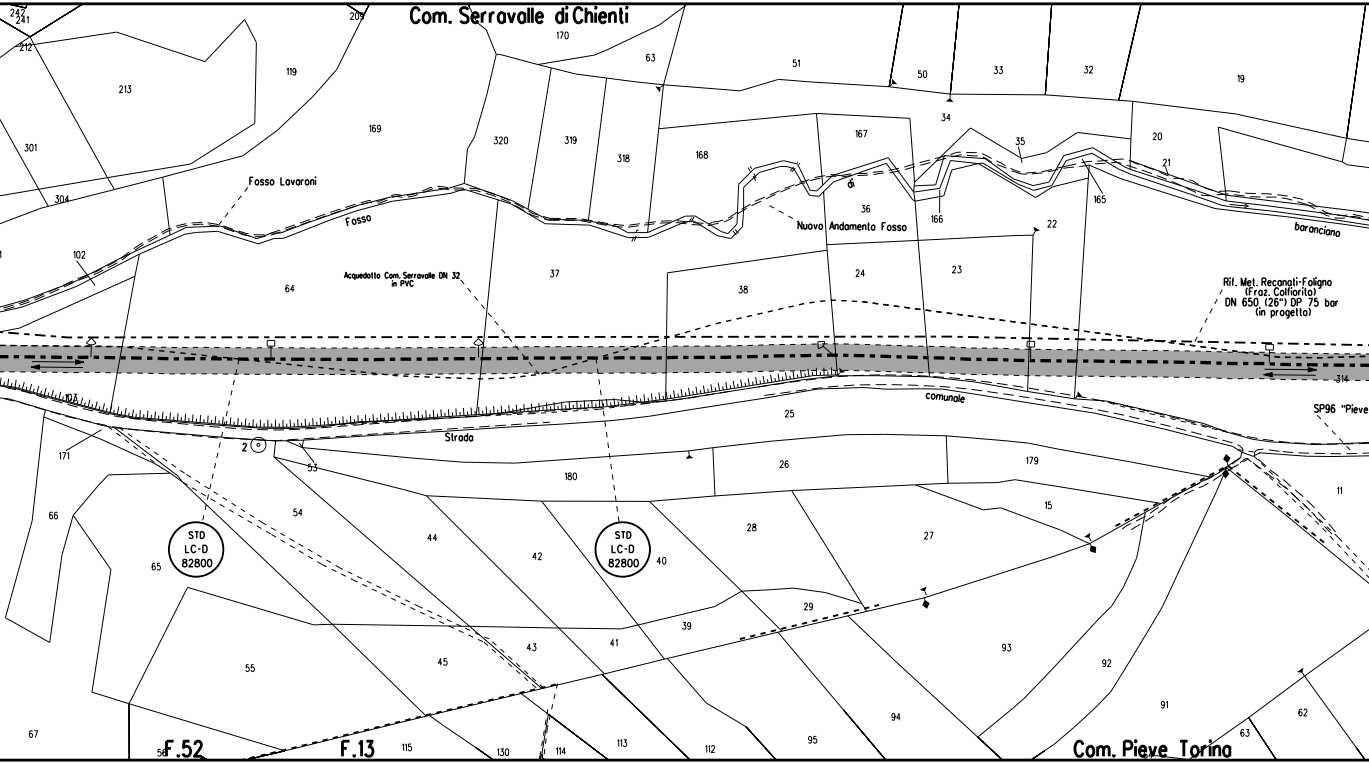
Com. Serravalle di Chienti
242
241
212
209
170
63
51
50
33
32
19
213
119
169
301
304
320
319
318
168
167
34
35
20
21
Fosso Lavaroni
Fosso
di
36
166
165
baranciano
Nuovo Andamento Fosso
22
102
64
Acquedotto Com. Serravalle DN 32 in PVC
37
38
24
23
Rif. Met. Recanati-Foligno (Fraz. Colfiorito) DN 650 (26") DP 75 bar (in progetto)
314
SP96 "Pieve
103
comunale
25
171
2
Strada
53
180
26
179
11
15
66
54
44
42
28
27
STD LC-D 82800
STD LC-D 82800
40
65
29
39
41
43
45
55
93
92
91
94
62
63
95
67
56
F.52
F.13
115
130
114
113
112
Com. Pieve Torino

FOSSO LAVARONI

L = 10.50 m

L = 75.00 m

(VEDI DIS. LC-D-81902)

NO PISTA PN (VEDI DIS. LC-D-81902)

NO PISTA

PN (VEDI DIS. LC-D-81902)

DN 700 (28") Sp.10.31 mm
L = 38.50 m

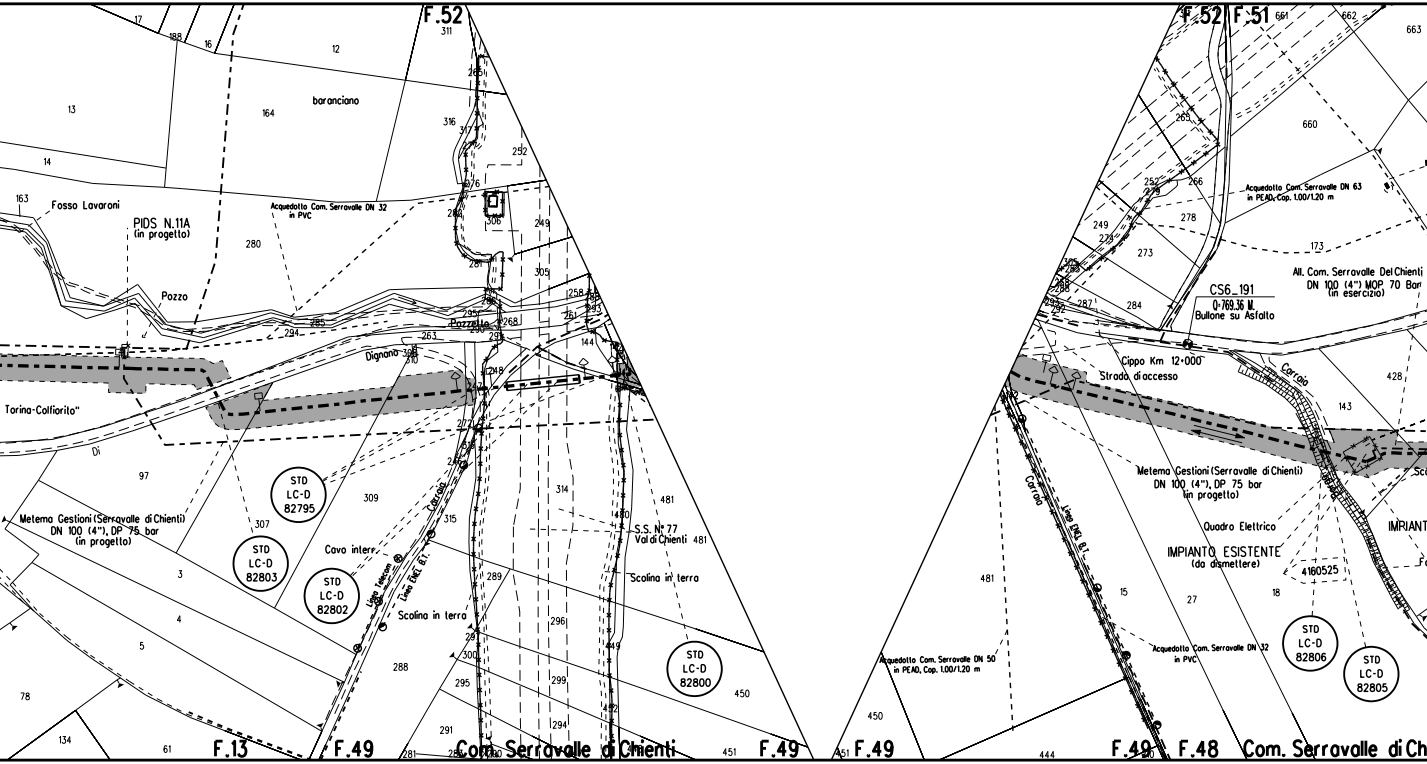
F.52
F.52 F.51
baranciano
Fosso Lavaroni
PIDS N.11A
(in progetto)
Pozzo
Acquedotto Com. Serravalle DN 32
in PVC
Pozzetto
Dignano
Torino-Colfiorito"
Metema Gestioni (Serravalle di Chienti)
DN 100 (4"), DP 75 bar
(in progetto)
STD
LC-D
82795
STD
LC-D
82803
STD
LC-D
82802
STD
LC-D
82800
Cavo interr.
Linea Telecom
Linea Enel B.T.
Carraia
Scolina in terra
S.S. N° 77
Val di Chienti
Scolina in terra
F.13
F.49
Com. Serravalle di Chienti
F.49
F.49
Acquedotto Com. Serravalle DN 63
in PEAD, Cop. 1.00/1.20 m
All. Com. Serravalle Del Chienti
DN 100 (4") MOP 70 Bar
(in esercizio)
CS6_191
Q=769.36 M.
Bullone su Asfalto
Cippo Km 12+000
Strada di accesso
Carraia
Metema Gestioni (Serravalle di Chienti)
DN 100 (4"), DP 75 bar
(in progetto)
Quadro Elettrico
IMPIANTO ESISTENTE
(da dismettere)
IMPIANT
4160525
STD
LC-D
82806
STD
LC-D
82805
Acquedotto Com. Serravalle DN 32
in PVC
Acquedotto Com. Serravalle DN 50
in PEAD, Cop. 1.00/1.20 m
Carraia
Linea Enel B.T.
F.49 F.48
Com. Serravalle di Ch

CHIENTI 333

L = 15.00 m

NO PISTA

PN (VEDI DIS. LC-D-81902)

DN 700 (28") Sp.10.31 mm
L = 15.00 m

L = 18880.10 m DN 600 (24") Sp.11.1 mm

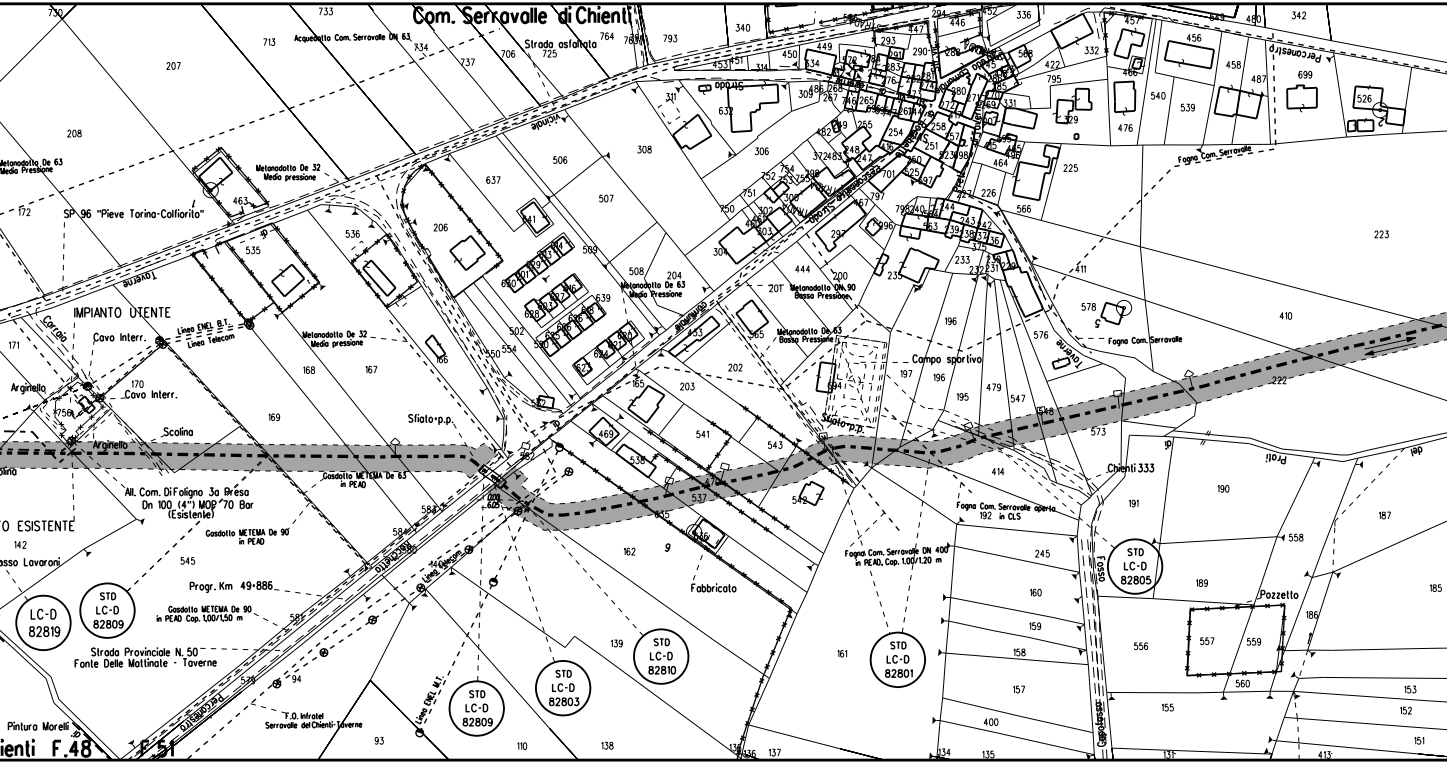
Com. Serravalle di Chienti
Acquedotto Com. Serravalle DN 63
Strada asfaltata
Metanodotto De 63 Media Pressione
Metanodotto De 32 Media pressione
SP 96 "Pieve Torina-Colfiorito"
Taverne
Vicinale
Percorso
IMPIANTO UTENTE
Carraia
Cavo Interr.
Linea ENEL B.T.
Linea Telecom
Metanodotto De 32 Media pressione
Arginello
Cavo Interr.
Scolina
Arginello
Sfiato p.p.
Metanodotto De 63 Media Pressione
Metanodotto DN 90 Bassa Pressione
Metanodotto De 63 Bassa Pressione
Campo sportivo
Sfiato p.p.
Fogna Com. Serravalle
Taverne
Chienti 333
All. Com. Di Foligno 3a Presa
Dn 100 (4") MOP 70 Bar
(Esistente)
Gasdotto METEMA De 63 in PEAD
Gasdotto METEMA De 90 in PEAD
TO ESISTENTE
Fosso Lavaroni
Progr. Km 49+886
Gasdotto METEMA De 90 in PEAD Cop. 1,00/1,50 m
Strada Provinciale N. 50
Fonte Delle Mattinate - Taverne
Rocchetta
Linea Telecom
Linea ENEL M.T.
F.O. Infratel
Serravalle del Chienti-Taverne
Fabbricato
Fogna Com. Serravalle aperta in CLS
Fogna Com. Serravalle DN 400 in PEAD, Cop. 1,00/1,20 m
Fosso
Capofosso
Pozzetto
Prati
del
di
Pintura Morelli
ienti F.48
F.51
LC-D 82819
STD LC-D 82809
STD LC-D 82809
STD LC-D 82803
STD LC-D 82810
STD LC-D 82801
STD LC-D 82805

CHIENTI 332

L = 13.40 m

PN (VEDI DIS. LC-D-81902)

NO PISTA

ADEGUAMENTO STRADA ESISTENTE L=249.00m

DN 700 (28") Sp.10.31 mm
L = 13.40 m

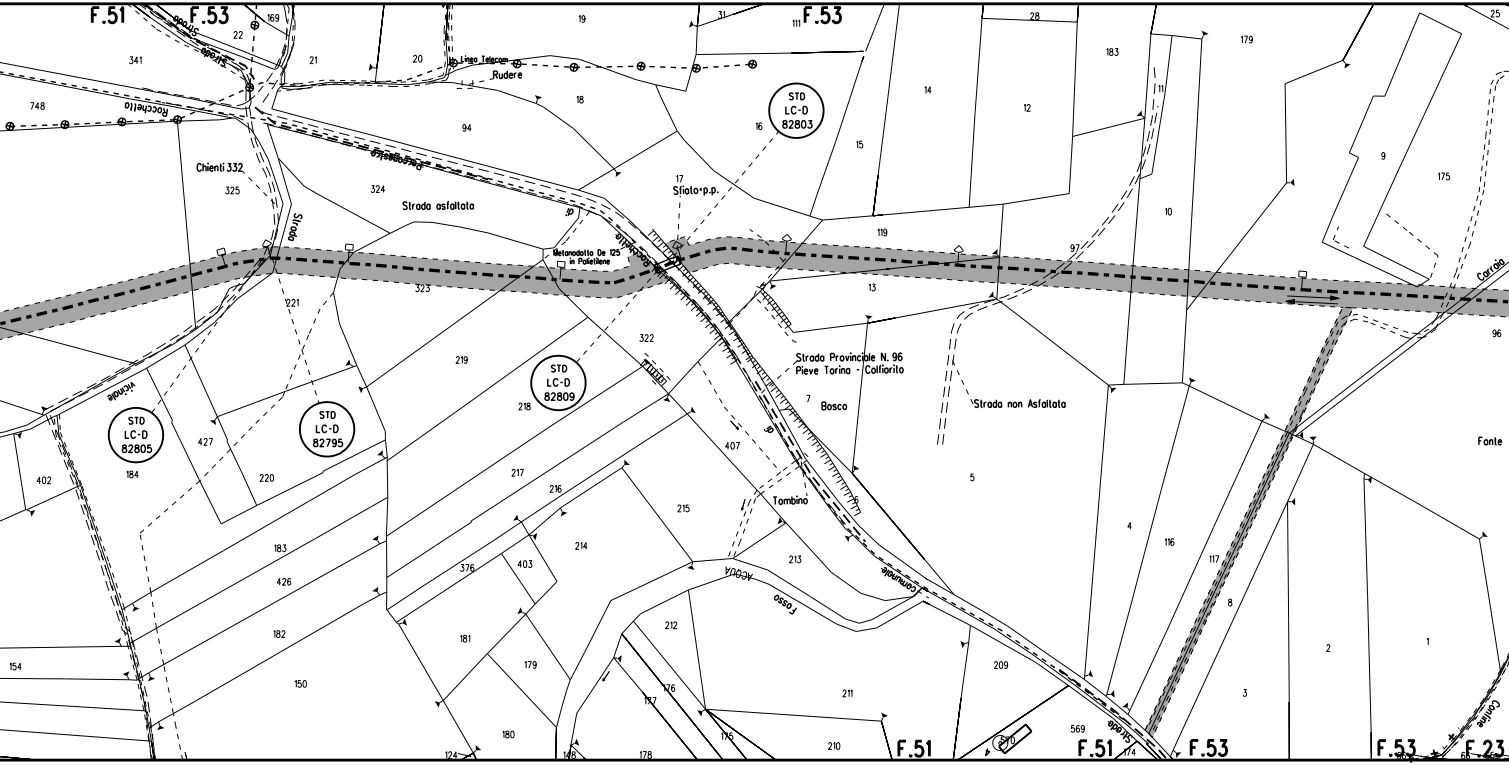
F.51
F.53
Strada Rocchetta
Linea Telecom
Rudere
STD LC-D 82803
Chienti 332
Strada asfaltata
Strada
Sfiato p.p.
Metanodotto De 125 in Polietilene
STD LC-D 82809
STD LC-D 82805
STD LC-D 82795
Vicinale
Strada Provinciale N. 96 Pieve Torina - Colfiorito
Bosco
Strada non Asfaltata
Tombino
Fosso Acqua
Comunale
Fonte
Carrara
Confine
F.51
F.51
F.53
F.53
F.23
STD

CHIENTI 330

PN (VEDI DIS. LC-D-81902)

L = 18880.10 m DN 600 (24") Sp.11,1 mm

L = 18880.10 m DN 600 (24") Sp.11,1 mm

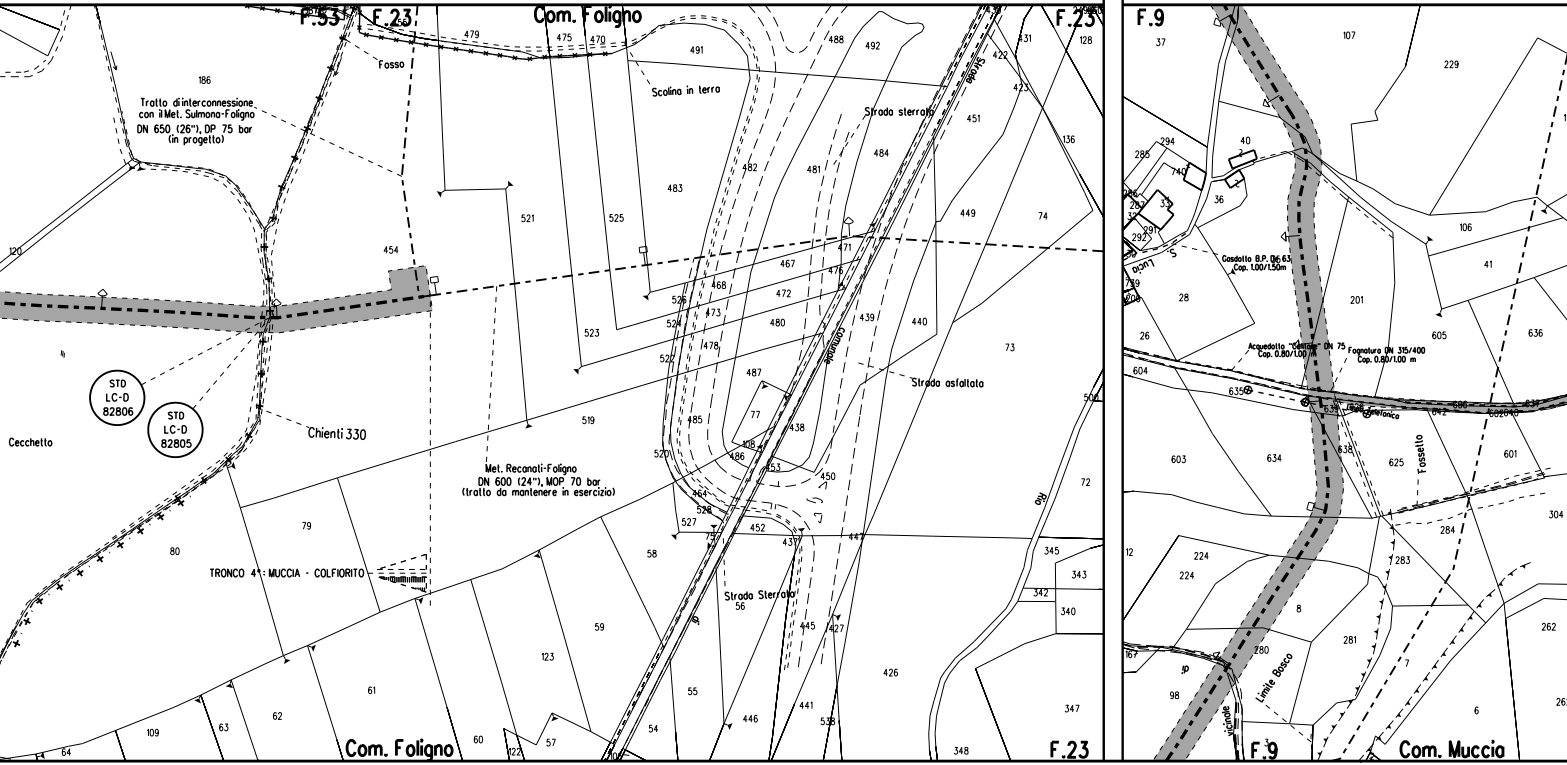

F.53
F.23
Com. Foligno
Fosso
186
Tratto di interconnessione con il Met. Sulmona-Foligno DN 650 (26"), DP 75 bar (in progetto)
Scolina in terra
Strada sterrata
Strada asfaltata
Strada Sterrata
Strada Comunale
STD LC-D 82806
STD LC-D 82805
Chienti 330
Cecchetto
Met. Recanati-Foligno DN 600 (24"), MOP 70 bar (tratto da mantenere in esercizio)
TRONCO 4°: MUCCIA - COLFIORITO
Rio
Com. Foligno
F.23
F.9
Gasdotto B.P. DN 63 Cop. 1.00/1.50m
Acquedotto "Centale" DN 75 Cop. 0.80/1.00 m
Fognatura DN 315/400 Cop. 0.80/1.00 m
Fossello
Limite Bosco
Com. Muccia
F.9

ALLEGATO 1

ADEGUAMENTO STRADA ESISTENTE L=579.00m

L = 18880.10 m DN 600 (24") Sp.11.1 mm

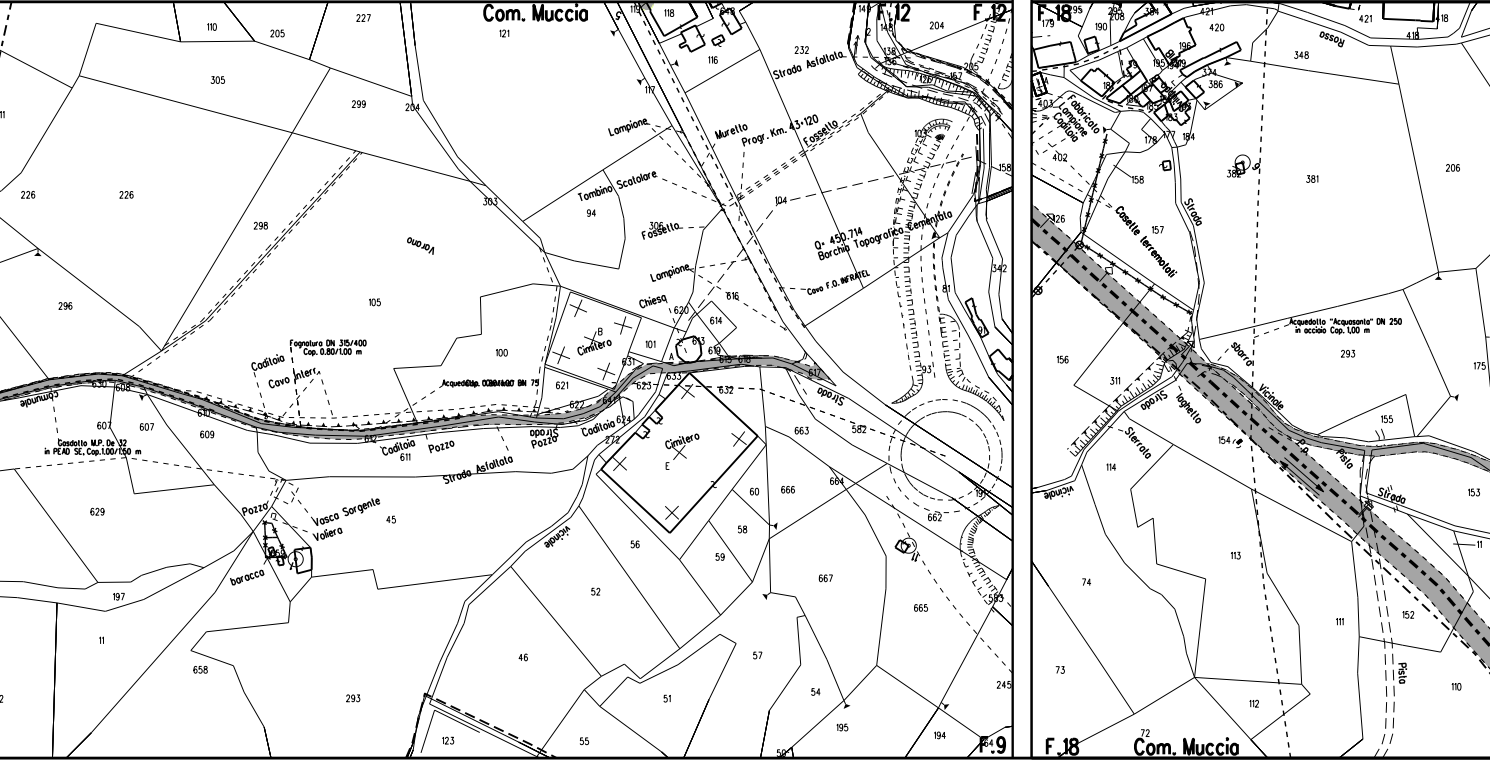
Com. Muccia
F.12
F.12
F.18
F.9
F.18
Com. Muccia
Strada Asfaltata
Murello
Progr. Km. 4,3+120
Fossello
Lampione
Tombino Scatolare
Fossello
Lampione
Chiesa
Q= 450.714
Borchia Topografica Cementata
Cavo F.O. INFRATEL
Varano
Fognatura DN 315/400
Cop. 0.80/1.00 m
Caditoia
Cavo Interr.
Acquedotto Cop. 0.80/1.00 DN 75
Cimitero
B
A
Cimitero
E
Caditoia
Pozzo
Caditoia
Pozzo
Strada
Strada Asfaltata
Strada
Comunale
Gasdotto M.P. De 32
in PEAD SE, Cop.1.00/1.50 m
Pozzo
Vasca Sorgente
Voliera
baracca
Vicinale
Fabbricato
Lampione
Caditoia
Caselle terremotati
Strada
Rosso
Acquedotto "Acquasanta" DN 250
in acciaio Cop. 1,00 m
sbarra
Vicinale
Strada
laghetto
Sterrata
P.P.
Pista
Strada
Vicinale
Pista

ALLEGATO 2

ADEGUAMENTO STRADA ESISTENTE L=1218.00m

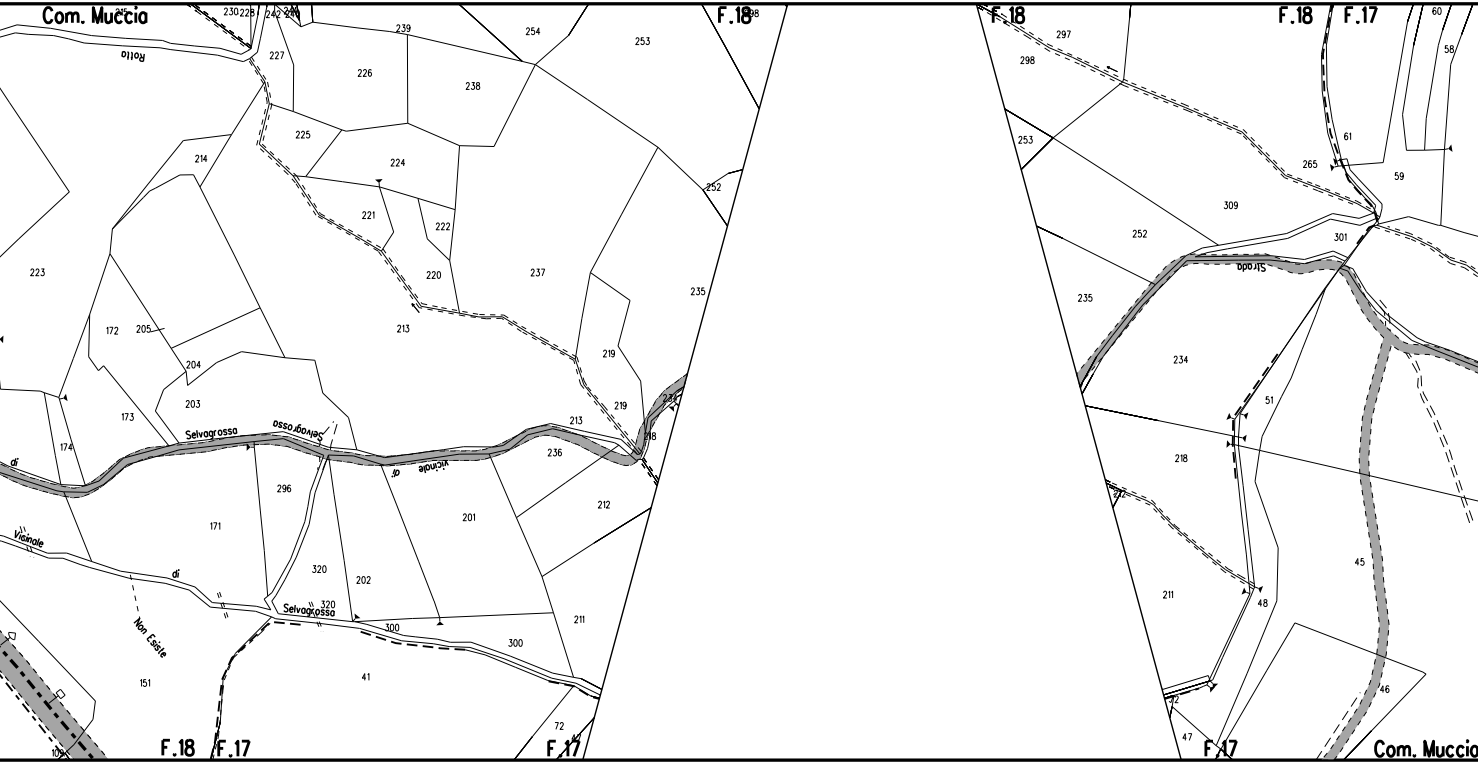
Com. Muccia
F.18
F.17
Rotto
Selvagrosso
Selvagrosso
Vicinale
di
Vicinale
di
Selvagrosso
Non Esiste
Strada
F.18
F.17
F.18
F.17
F.18
F.17
Com. Muccia
245
230
228
242
240
239
254
253
238
227
226
225
224
214
221
222
220
213
237
252
235
223
172
205
204
203
173
174
219
219
236
212
213
218
201
296
171
320
202
320
300
300
211
41
151
72
109
297
298
253
309
252
235
61
265
59
60
58
301
234
51
218
211
48
45
46
47
72

L = 18880.10 m DN 600 (24") Sp.11.1 mm

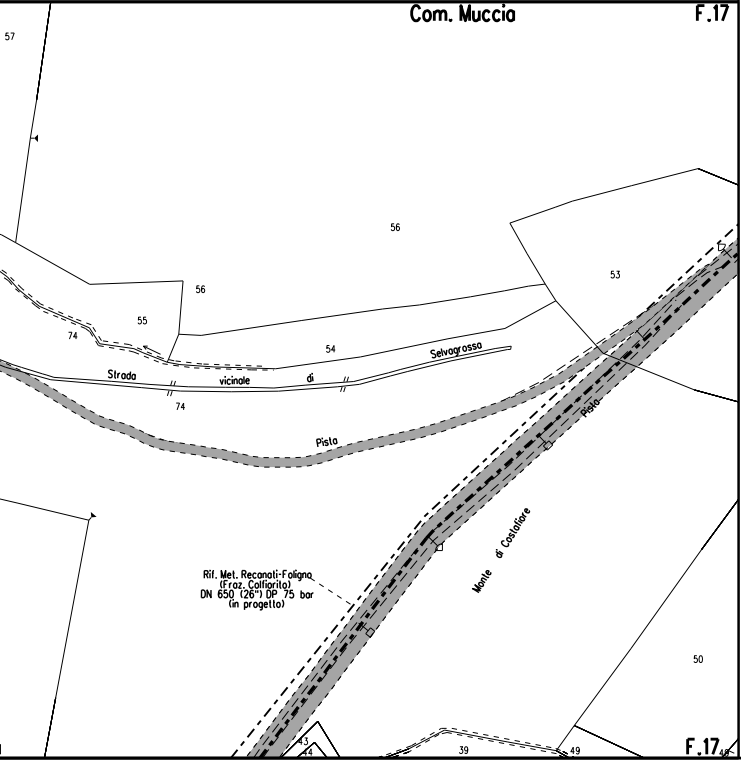
Com. Muccia
F.17
57
56
56
53
55
74
54
Selvagrosso
Strada
vicinale
di
74
Pista
Pista
Monte di Costafiore
Rif. Met. Recanati-Foligno
(Fraz. Colfiorito)
DN 650 (26") DP 75 bar
(in progetto)
50
43
44
39
49
F.17

ALLEGATO 3

ADEGUAMENTO STRADA ESIS

L = 18880.10 m DN 600 (24") Sp.11.1 mm

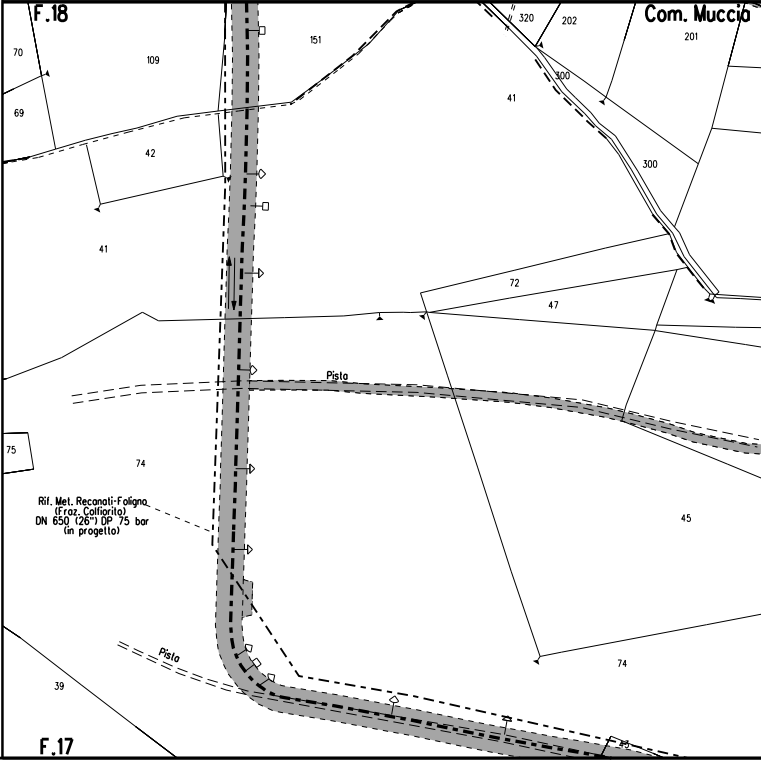
F.18
Com. Muccia
70
109
151
320
202
201
300
69
41
300
42
41
72
47
Pista
75
74
45
Rif. Met. Recanati-Foligno
(Fraz. Colfiorito)
DN 650 (26") DP 75 bar
(in progetto)
Pista
39
74
F.17

ALLEGATO 4

TENTE L=464.00m

ADEGUAMENTO STRADA ESISTENTE L=00.00m

P
4920.00 m²

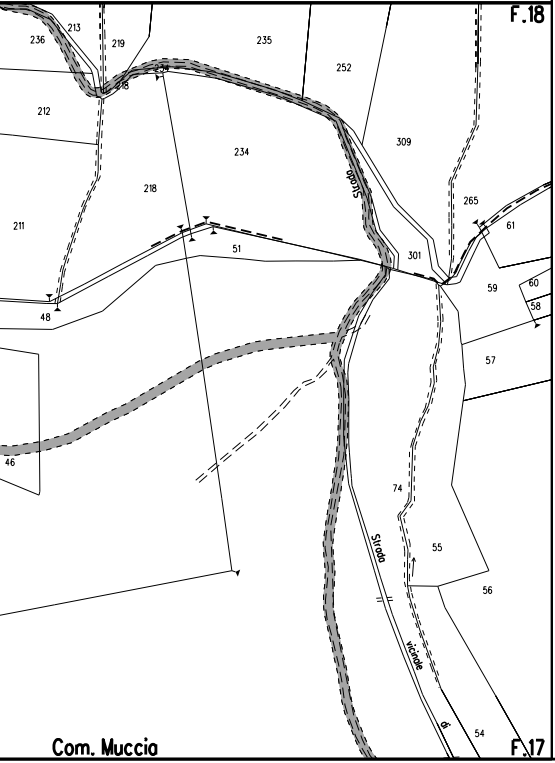
F.18
236
213
219
235
252
234
212
309
234
218
265
211
51
301
61
59
60
58
48
57
46
74
55
Strada
vicinale
di
56
54
Com. Muccia
F.17

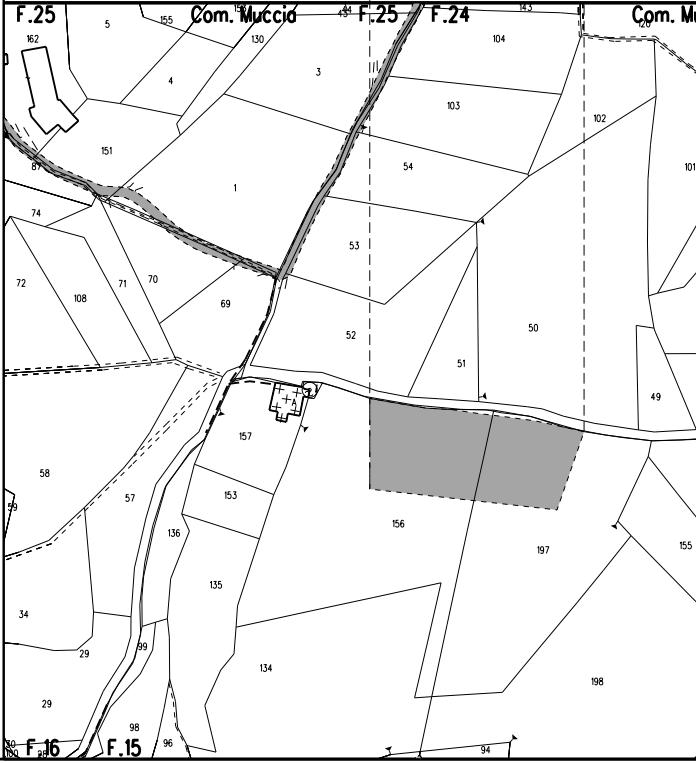
F.25
5
155
Com. Muccia
43
44
F.25
F.24
143
Com. Mu
162
130
104
120
4
3
103
102
151
87
54
101
1
74
53
72
108
71
70
69
52
50
58
51
49
157
153
58
57
59
136
156
197
155
135
34
29
99
134
198
29
98
F.16
F.15
96
94

P
3630.00 m²

ADEGUAMENTO STRADA ESIST

L = 18880.10 m DN 600 (24") Sp.11.1 mm

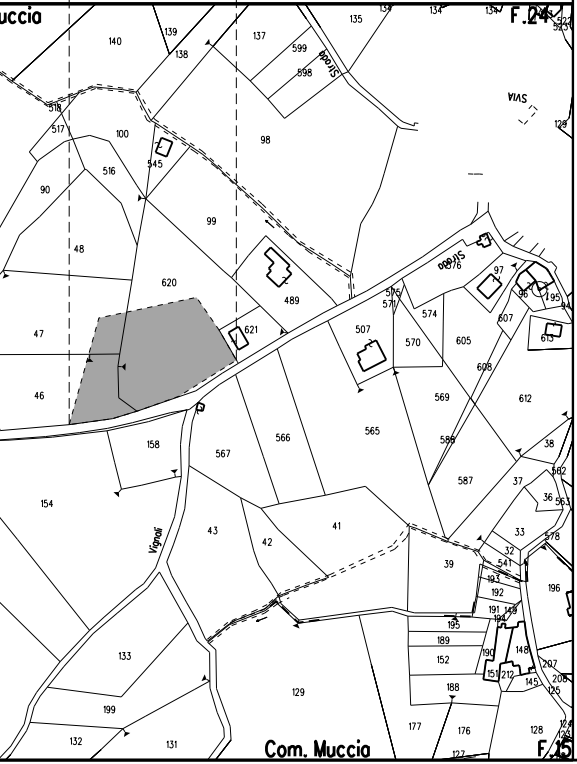
ucca
F.24
Strada
SVIA
Strada
Vignoli
Com. Muccia
F.15

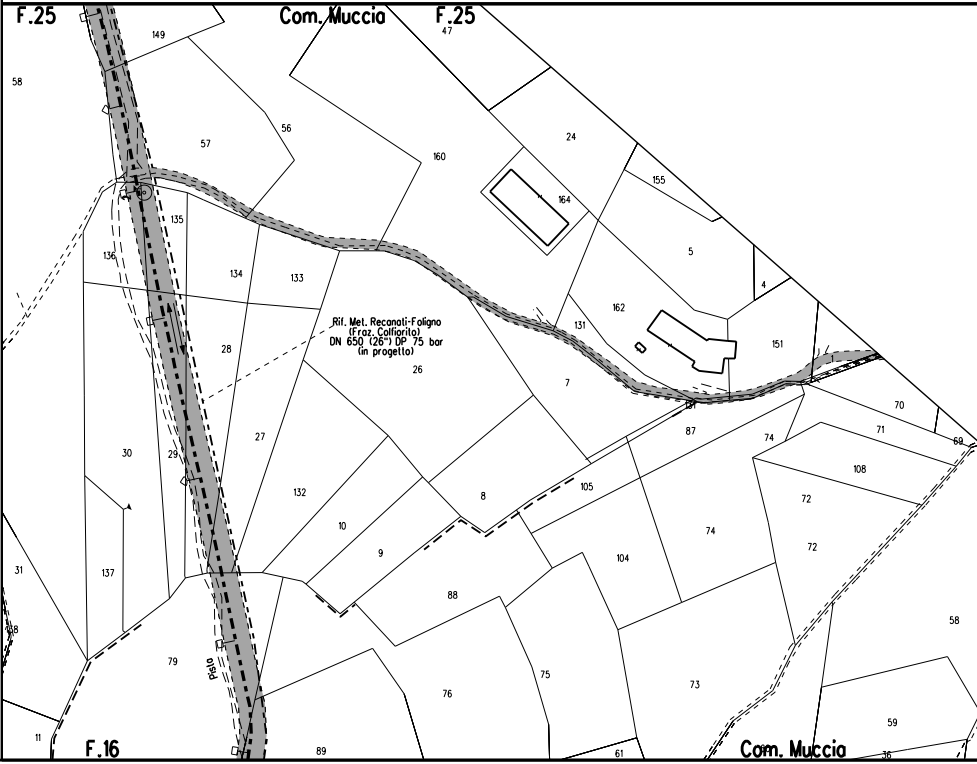
F.25
Com. Muccia
F.25
Rif. Met. Recanati-Foligno
(Fraz. Colfiorito)
DN 650 (26") DP 75 bar
(in progetto)
Pista
F.16
Com. Muccia

ALLEGATO 5

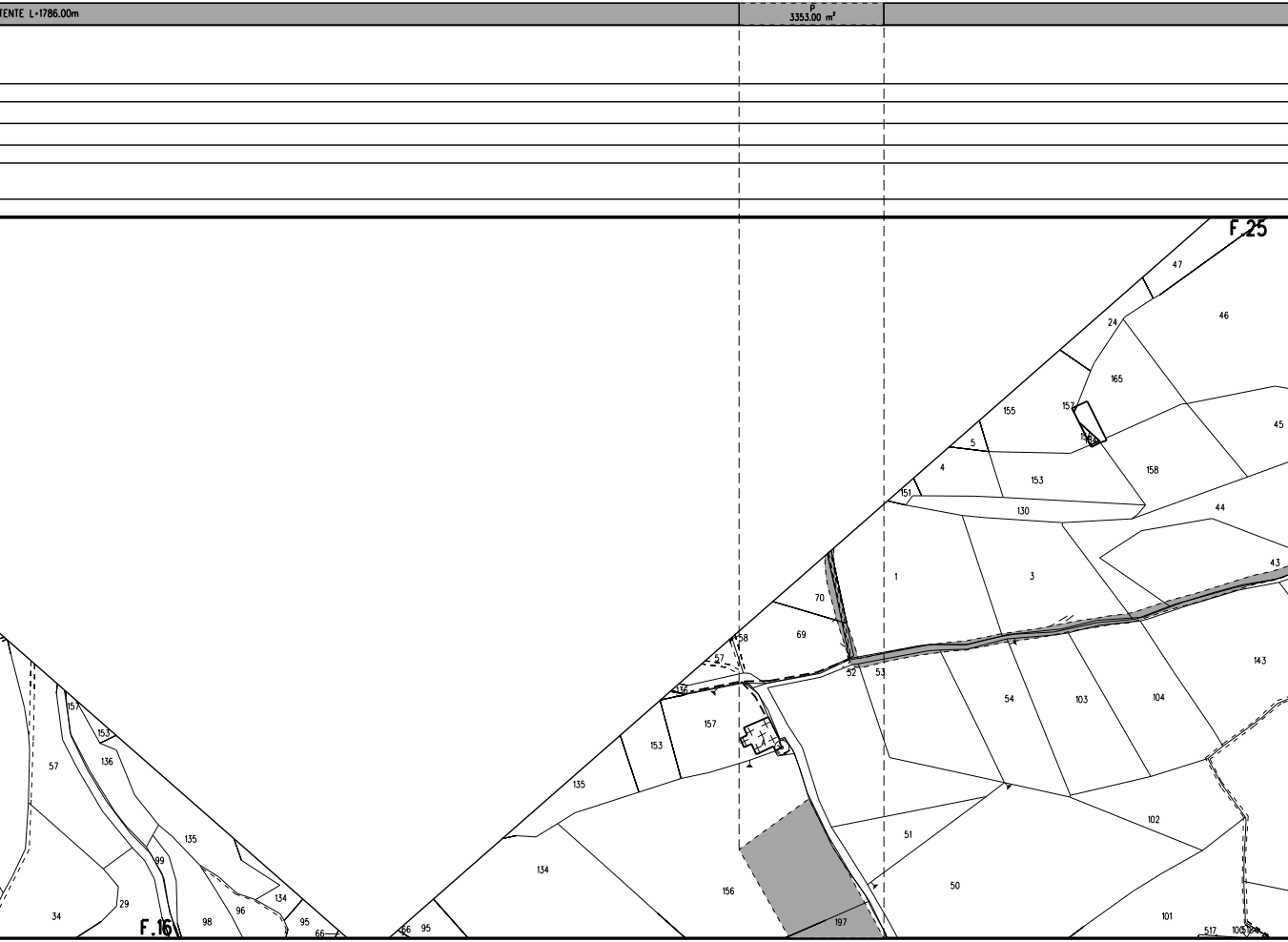
TENTE L=1786.00m
P
3353.00 m²
F.25
47
46
24
165
155
157
45
5
4
153
158
151
130
44
1
3
43
70
69
58
57
52
53
143
136
54
103
104
157
153
135
102
51
50
134
156
197
101
517
100
66
95
F.16
157
153
136
57
135
99
29
34
98
96
134
95
66

ADEGUAMENTO STRADA ESISTENTE L=1786.00m

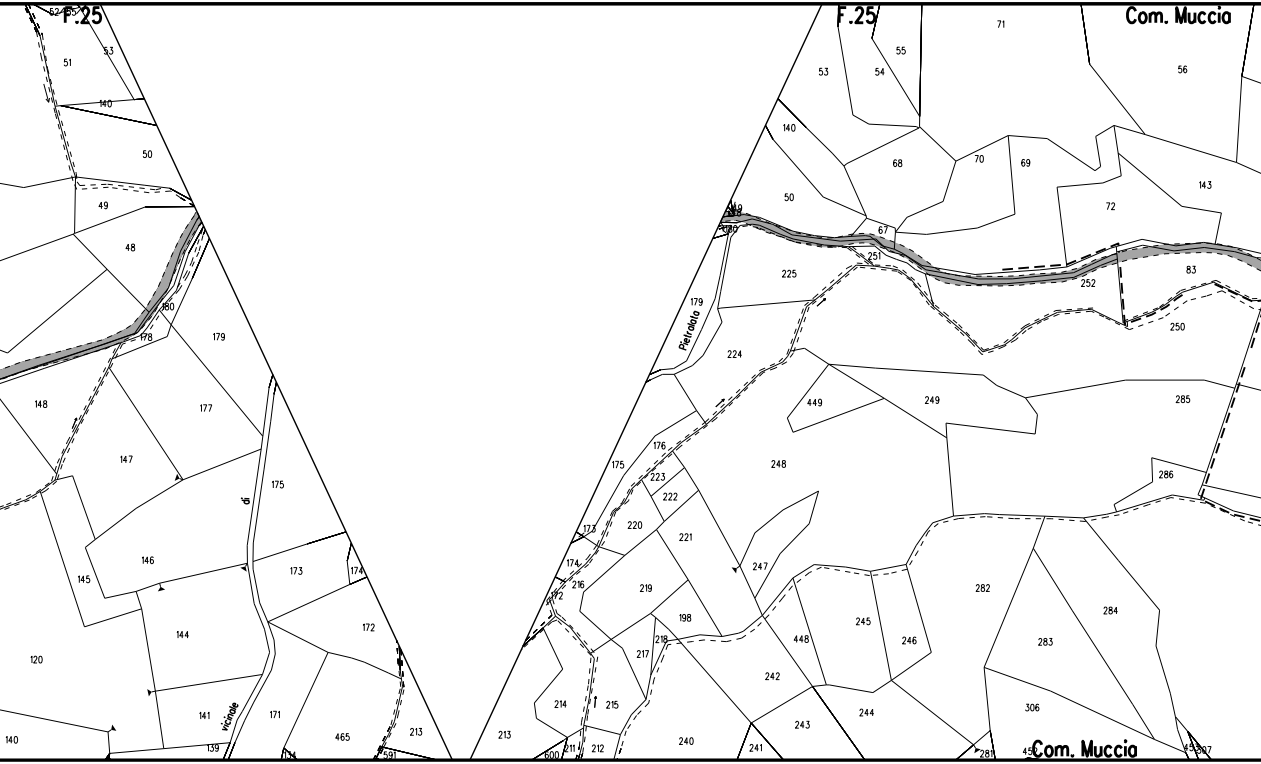

F.25
F.25
Com. Muccia
Com. Muccia
Pietralata
vicinale
di
51
53
140
50
49
48
180
178
179
148
177
147
175
146
145
144
120
141
139
140
171
173
174
172
465
213
591
71
56
55
54
53
140
68
70
69
143
72
50
67
251
225
252
83
250
179
224
449
249
285
176
175
223
222
248
286
173
220
221
174
247
219
172
198
282
284
245
246
283
218
217
448
214
215
242
306
244
243
213
240
241
212
211
600
281

ALLEGATO 6

STRADA PROVVISORIA L=253.00m

L = 18880.10 m DN 600 (24") Sp.11.1 mm

L = 18880.10 m DN 600 (24") Sp.11.1 mm

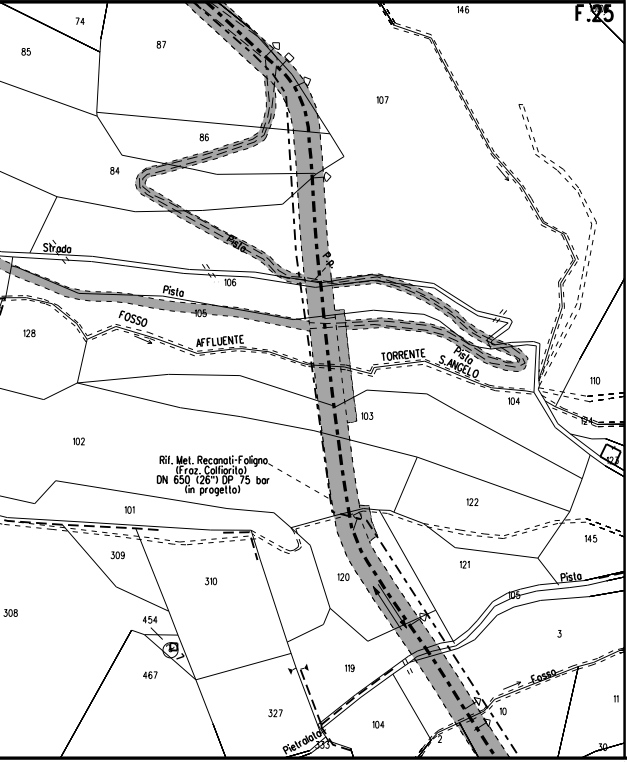
F.25
74
85
87
146
107
86
84
Strada
Pista
Pista
106
105
128
FOSSO
AFFLUENTE
TORRENTE
S.ANGELO
Pista
110
104
103
102
Rif. Met. Recanati-Foligno
(Fraz. Colfiorito)
DN 650 (26") DP 75 bar
(in progetto)
101
122
309
310
308
121
145
120
Pista
106
454
3
467
119
327
104
Fosso
10
11
Pietralata
2
30

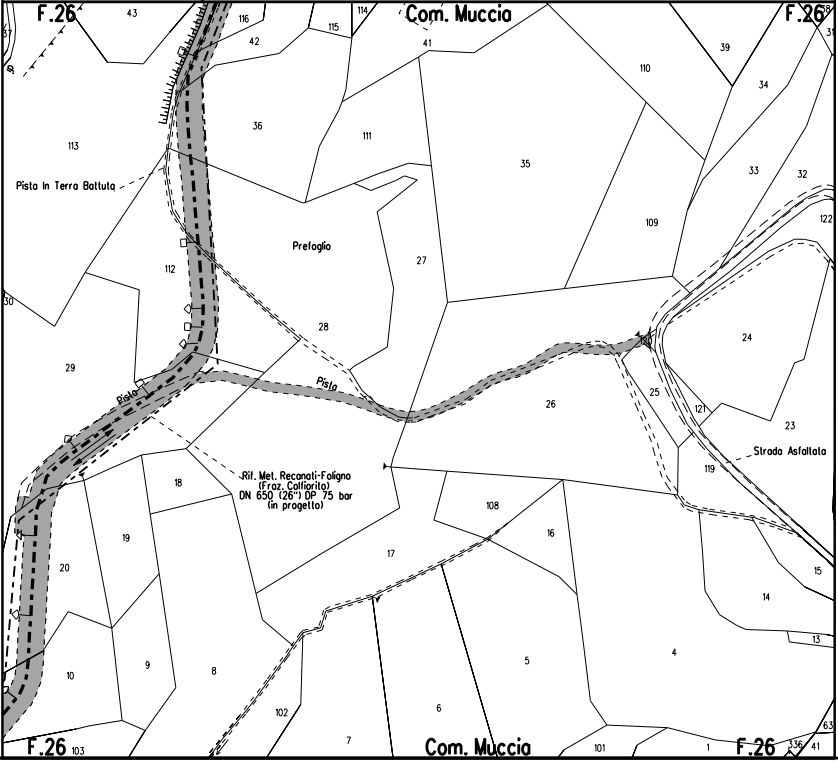
F.26
43
116
114
Com. Muccia
F.26
42
115
41
39
110
34
113
36
111
35
33
32
Pista in Terra Battuta
Prefoglio
109
122
112
27
28
24
29
Pista
Pista
25
121
26
23
Strada Asfaltata
18
Rif. Met. Recanati-Foligno
(Fraz. Colfiorito)
DN 650 (26") DP 75 bar
(in progetto)
119
108
16
19
20
17
15
14
13
9
10
8
5
4
102
6
7
F.26
103
Com. Muccia
101
1
F.26
36
41
63

LEGENDA

- - - - - -	METANODOTTO IN DISMISSIONE DN 600 (24")
—(≡≡≡)—	CONDOTTA IN TUBO DI PROTEZIONE
—(╪╪╪)—	CUNICOLO
—(≡≡≡)—	APPESANTIMENTO CONTINUO IN GUNITE
—(⩘⩘⩘)—	PROTEZIONE MECCANICA GENERICA IN CALCESTRUZZO
- - - - - -	METANODOTTI IN PROGETTO / IN ESERCIZIO / IN COSTRUZIONE
- - - - - -	TRATTO DI TUBAZIONE ESISTENTE DA MANTENERE IN ESERCIZIO
LC-5E	N° DISEGNO PARTICOLARE
STD LC-E	N° DISEGNO STANDARD
▨	AREA DI PASSAGGIO DISMISSIONE
⇄	AREA DI MONTAGGIO E TRANSITO
PN	PISTA NORMALE
PI	PISTA INVERTITA (CONTRO SENSO GAS)
PR	PISTA RISTRETTA
TPP	TRATTO DI PISTA PARTICOLARE

NOTE:

1. L'elaborato di riferimento snam utilizzato per i dati di meccanizzazione e' il Doc. GB-73E-62275 Rev.5 del 14-03-72 4°tr. Met. Recanati-Foligno
2. In corrispondenza di parallelismi e/o interferenze dell'area di passaggio con linee elettriche aeree, l'appaltatore dovra' procedere all'esatta determinazione dell'altezza dei conduttori e del loro voltaggio in modo da poter adottare i necessari provvedimenti di sicurezza propedeutici alla esecuzione dei lavori di rimozione.
3. Prima di procedere con l'esecuzione degli scavi per la rimozione del metanodotto e' necessario accertare l'esatta ubicazione plano-altimetrica di tutti i servizi interrati interferenti. L'indagine andra' svolta mediante l'esecuzione di saggi a mano ed alla presenza di rappresentanti dell'ente proprietario.
4. Nei parallelismi con strade e corsi d'acqua la fascia di lavoro sara' disposta evitando di interessarli.
5. La stima delle opere di regimazione delle acque superficiali (Scoline presidiate con materiale lapideo o con opere in legname), delle opere di drenaggio, nonche' degli interventi finalizzati al mero ripristino delle opere esistenti e' da intendersi "di massima" e potra' essere modificata e/o integrata in corso di esecuzione dei lavori.
   In particolare l'esatta ubicazione delle opere di regimazione superficiali e di drenaggio sara' definita in corso di esecuzione lavori.
6. In corso di esecuzione dei lavori di rimozione in caso di danneggiamento di evetuali corsi drenanti e' necessario il loro ripristino come esistente.
7. Le opere di ripristino indicate nella presente planimetria non considerano i tratti in stretto parallelismo con i nuovi metanodotti perche' dovranno essere estese le opere gia' realizzate per i nuovi metanodotti.
   E'previsto il ripristino, secondo la geometria e la tipologia preesistenti dei muri di modeste dimensioni, canalette e/o opere di regimazione superficiale delle acque, non censiti nel presente elaborato.
8. Nel presente elaborato non sono stati indicati i diaframmi in sacchetti le opere di modeste dimensioni e le aree da sottoporre ad inerbimento forzato ed ad interventi di ripristino di tipo vegetazionale.
9. Le opere di regimazione idraulica sono state previste per i principali attraversamenti di corsi d'acqua. Per il loro dimensionamento e per i particolari costruttivi si rimanda agli elaborati grafici di progetto.
10. L'appaltatore, prima dell'inizio dei lavori, dovra' verificare che le due testate del tubo di protezione siano posizionate in modo tale da permettere la loro messa a giorno senza compromettere la stabilita' delle sedi stradali e/o delle sponde fluviali ecc. quando cio' non e' possibile, l'appaltatore deve concordare con il committente l'intervento di rimozione alternativo a quello di progetto.

DISEGNI DI RIFERIMENTO	N.

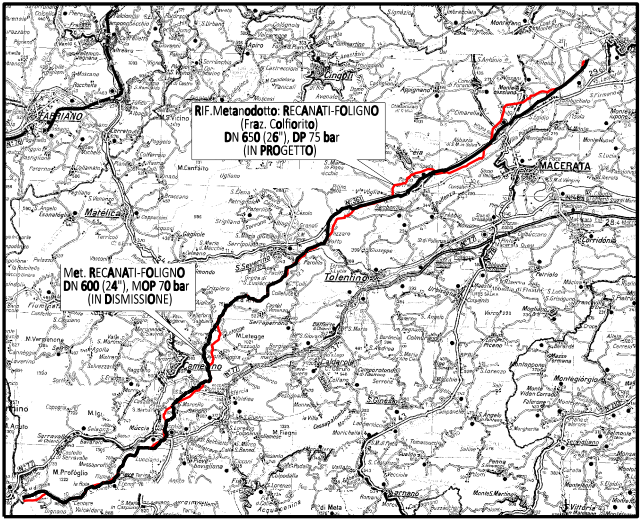
RIF.Metanodotto: RECANATI-FOLIGNO
(Fraz. Colfiorito)
DN 650 (26"), DP 75 bar
(IN PROGETTO)
Met. RECANATI-FOLIGNO
DN 600 (24"), MOP 70 bar
(IN DISMISSIONE)
FABRIANO
Matelica
Cingoli
MACERATA
Tolentino
Camerino
Muccia

COROGRAFIA

Rev.	DATA	DESCRIZIONE	ELABORATO	VERIFICATO	APPROVATO
1	GIU. 2022	EMISSIONE PER APPALTO	BIOCCA	SCIOSCI	STEFANI
0	Nov.2021	EMISSIONE	BIOCCA	SCIOSCI	STEFANI

CLIENTE

PROGETTISTA

WBS CLIENTE
NR/19136/R-L01
COD. TEC. 9113569
COMM. SAIPEM 023113-070

UNITA'
300

Metanodotto: RECANATI - FOLIGNO
4° TRONCO: MUCCIA - COLFIORITO
DN 600 (24") MOP=70 bar

DISEGNO
LB-81E-82790

REVISIONE 1

PROGETTO DISMISSIONI
PLANIMETRIA CATASTALE CON AREA DI OCCUPAZIONE TEMPORANEA

FG. DI

SCALA 1:2000

Il presente disegno e' di proprieta' aziendale - La societa' tutelera' i propri diritti a termine di legge.