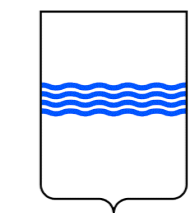



PROGETTO PER LA REALIZZAZIONE DI UN PARCO EOLICO
E DELLE RELATIVE OPERE DI CONNESSIONE ALLA RTN
POTENZA NOMINALE 54.6 MW

REGIONE
BASILICATA



PROVINCIA
di POTENZA



COMUNI di
ATELLA AVIGLIANO FILIANO SAN FELE POTENZA



Località "Agrifoglio"

Scala:

1:1000

Formato Stampa:

-

PROGETTO DEFINITIVO

ELABORATO

A.16.a.14.c

PROFILO LONGITUDINALE - PISTA A03

Progettazione:

Committenza:



R.S.V. Design Studio S.r.l.

Piazza Carmine, 5 | 84077 Torre Orsaia (SA)
P.IVA 05885970656
Tel./fax.+39 0974 985490 | e-mail: info@rsv-ds.it



Ripawind S.r.l.

Via della Tecnica, 18 | 85100 Potenza (PZ)
P.IVA 01960620761
Indirizzo pec: ripawindsrl@pec.it



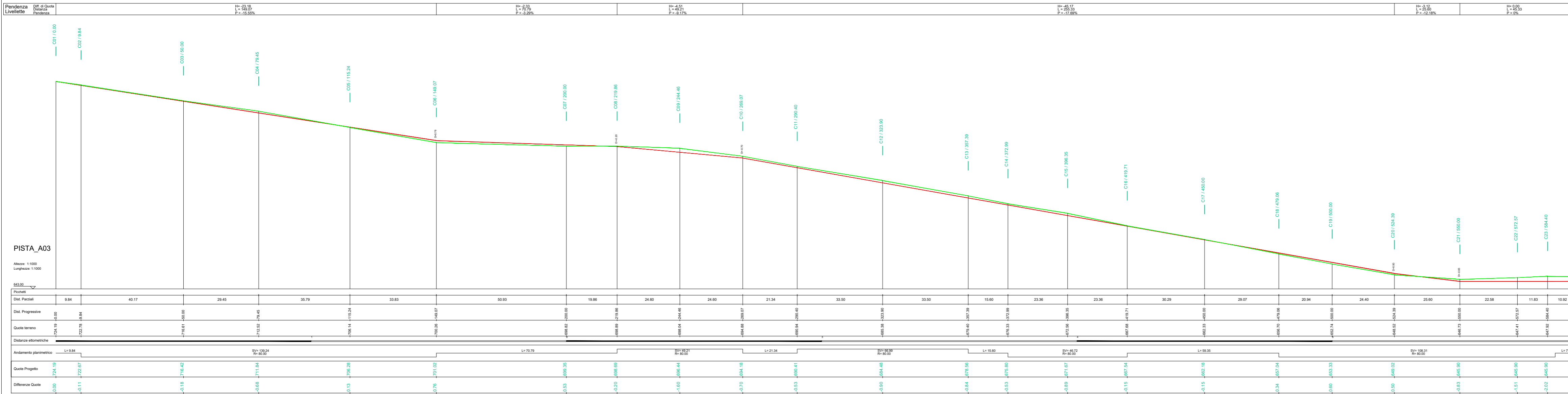
Catalogazione Elaborato

PZ_AGF_A16_a14_c_PROFILO LONGITUDINALE_PISTA A03.pdf
PZ_AGF_A16_a14_c_PROFILO LONGITUDINALE_PISTA A03.dwg

| Data | Motivo della revisione: | Redatto: | Controllato: | Approvato: |
|-------------|-------------------------|----------|--------------|------------|
| Luglio 2023 | Prima emissione | LS | QV/AS | RSV |

Il presente elaborato è di proprietà di R.S.V. Design Studio S.r.l. Non è consentito riprodurlo o comunque utilizzarlo senza autorizzazione scritta di R.S.V. Design Studio S.r.l.

| PISTA_A03 | |
|---------------------------------------|----------|
| Caratteristiche Tracciato di Progetto | |
| Quota Monte | 724.19 |
| Quota Valle | 645.90 |
| Lungh. Proiezione | 595.32 |
| Lungh. Sviluppo | 601.51 |
| Dislivello | 78.29 |
| Pendenza Minima | 0.00 % |
| Pendenza Massima | -17.69 % |
| Pendenza Media | 9.64 % |



Quota Terreno Stato di Fatto
Quota Terreno di Progetto