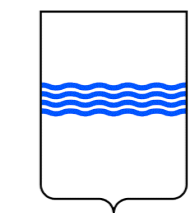



PROGETTO PER LA REALIZZAZIONE DI UN PARCO EOLICO  
E DELLE RELATIVE OPERE DI CONNESSIONE ALLA RTN  
POTENZA NOMINALE 54.6 MW

REGIONE  
BASILICATA



PROVINCIA  
di POTENZA



COMUNI di  
ATELLA AVIGLIANO FILIANO SAN FELE POTENZA



Località "Agrifoglio"

Scala:

1:1000

Formato Stampa:

-

PROGETTO DEFINITIVO

ELABORATO

A.16.a.14.d

PROFILO LONGITUDINALE - PISTA A04

Progettazione:

Committenza:



R.S.V. Design Studio S.r.l.

Piazza Carmine, 5 | 84077 Torre Orsaia (SA)  
P.IVA 0585970656

Tel./fax.+39 0974 985490 | e-mail: info@rsv-ds.it



Ripawind S.r.l.

Via della Tecnica, 18 | 85100 Potenza (PZ)  
P.IVA 01960620761

Indirizzo pec: ripawindsl@pec.it



Catalogazione Elaborato

PZ\_AGF\_A16\_a14\_d\_PROFILO LONGITUDINALE\_PISTA A04.pdf  
PZ\_AGF\_A16\_a14\_d\_PROFILO LONGITUDINALE\_PISTA\_A04.dwg

Data	Motivo della revisione:	Redatto:	Controllato:	Approvato:
Luglio 2023	Prima emissione	LS	QV/AS	RSV

Il presente elaborato è di proprietà di R.S.V. Design Studio S.r.l. Non è consentito riprodurlo o comunque utilizzarlo senza autorizzazione scritta di R.S.V. Design Studio S.r.l.

PISTA_A04	
Caratteristiche Tracciato di Progetto	
Quota Monte	720.80
Quota Valle	678.40
Lungh. Proiezione	571.44
Lungh. Sviluppo	573.78
Dislivello	42.40
Pendenza Minima	0.18 %
Pendenza Massima	-16.48 %
Pendenza Media	8.01 %

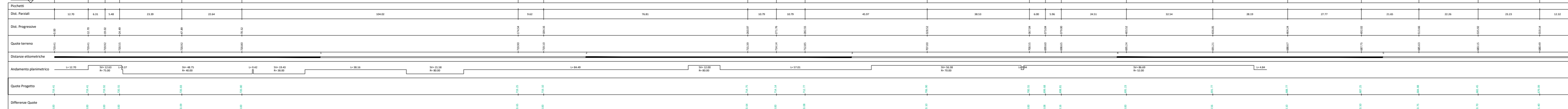
Pendenza Livellette	Diff. di Quota	H=	L=	P=	H=	L=	P=	H=	L=	P=	H=	L=	P=	H=	L=	P=	H=	L=	P=															
		1.24	4.49	4.65%	0.25	4.81	0.54%	1.20	13.84	1.49%	4.95	8.69	5.69%	2.25	9.97	32.77%	6.35	9.35	16.48%	5.32	9.97	14.57%	6.46	9.75	10.64%	1.53	7.77	5.49%	4.80	4.90	10.93%	3.35	22.28	14.44%

PISTA\_A04

Altezza: 1:3000

Lunghezza: 1:2000

678.00



Quota Terreno Stato di Fatto

Quota Terreno di Progetto