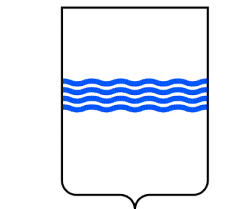



PROGETTO PER LA REALIZZAZIONE DI UN PARCO EOLICO
E DELLE RELATIVE OPERE DI CONNESSIONE ALLA RTN
POTENZA NOMINALE 54.6 MW


REGIONE
BASILICATA



PROVINCIA
di POTENZA



COMUNI di
ATELLA AVIGLIANO FILIANO SAN FELE POTENZA



Località "Agrifoglio"

Scala:

1:1000

Formato Stampa:

-

PROGETTO DEFINITIVO

ELABORATO

A.16.a.14.g

PROFILO LONGITUDINALE - PISTA A07

Progettazione:

Committenza:



R.S.V. Design Studio S.r.l.

Piazza Carmine, 5 | 84077 Torre Orsaia (SA)
P.IVA 05885970656
Tel./fax: +39 0974 985490 | e-mail: info@rsv-ds.it



Ripawind S.r.l.

Via della Tecnica, 18 | 85100 Potenza (PZ)
P.IVA 01960620761
Indirizzo pec: ripawindsi@pec.it



Catalogazione Elaborato

PZ_AGF_A16_a14_g_PROFILO LONGITUDINALE_PISTA A07.pdf
PZ_AGF_A16_a14_g_PROFILO LONGITUDINALE_PISTA A07.dwg

Data	Motivo della revisione:	Redatto:	Controllato:	Approvato:
Luglio 2023	Prima emissione	LS	QV/AS	RSV

Il presente elaborato è di proprietà di R.S.V. Design Studio S.r.l. Non è consentito riprodurlo o comunque utilizzarlo senza autorizzazione scritta di R.S.V. Design Studio S.r.l.

PISTA_A7

Caratteristiche Tracciato di Progetto

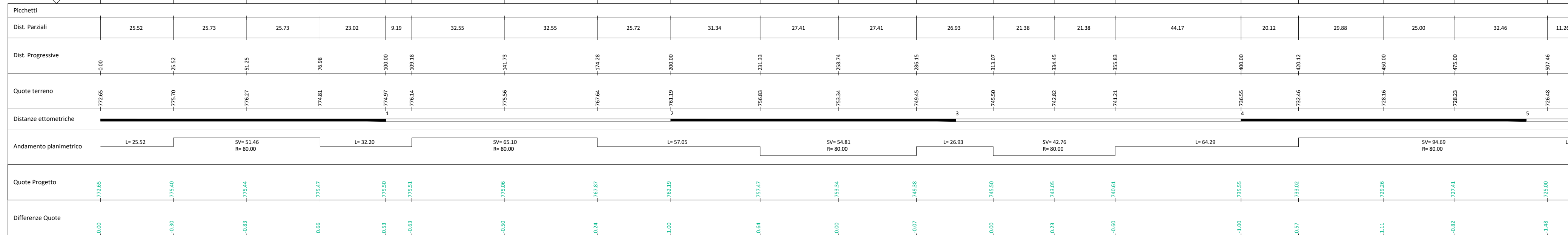
Quota Monte	775.51
Quota Valle	725.00
Lungh. Proiezione	518.72
Lungh. Sviluppo	522.62
Dislivello	50.51
Pendenza Minima	0.00 %
Pendenza Massima	-22.08 %
Pendenza Media	9.54 %

Pendenza Livellette	Offi di Quota Distanza Pendenza	H= 2.76 l= 25.52 P= 10.61%	H= 0.11 l= 83.66 P= 0.13%	H= -0.46 l= 32.25 P= -1.42%	H= -12.86 l= 58.27 P= -22.07%	H= -8.86 l= 54.28 P= -16.32%	H= -7.84 l= 54.38 P= -14.43%	H= -9.95 l= 86.55 P= -11.44%	H= -6.28 l= 50.00 P= 6.16%	H= -4.26 l= 52.48 P= 7.92%
---------------------	---------------------------------------	----------------------------------	---------------------------------	-----------------------------------	-------------------------------------	------------------------------------	------------------------------------	------------------------------------	----------------------------------	----------------------------------

PISTA_A7

Altezze: 1:1000
Lunghezze: 1:1000

721.00



Quota Terreno Stato di Fatto

Quota Terreno di Progetto