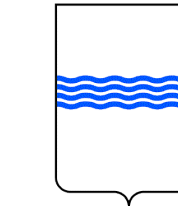


PROGETTO PER LA REALIZZAZIONE DI UN PARCO EOLICO
E DELLE RELATIVE OPERE DI CONNESSIONE ALLA RTN
POTENZA NOMINALE 54.6 MW


REGIONE
BASILICATA



PROVINCIA
di POTENZA



COMUNI di
ATELLA AVIGLIANO FILIANO SAN FELE POTENZA



Località "Agrifoglio"

Scala:

Formato Stampa:

1:1000

-

PROGETTO DEFINITIVO

ELABORATO

A.16.a.14.i

PROFILO LONGITUDINALE - PISTA A09

Progettazione:

Committenza:



R.S.V. Design Studio S.r.l.

Piazza Carmine, 5 | 84077 Torre Orsaia (SA)
P.IVA 05885970656
Tel./fax: +39 0974 985490 | e-mail: info@rsv-ds.it



Ripawind S.r.l.

Via della Tecnica, 18 | 85100 Potenza (PZ)
P.IVA 01960620761
Indirizzo pec: ripawindsl@pec.it



Catalogazione Elaborato

PZ_AGF_A16_a14_L_PROFILO LONGITUDINALE_PISTA A09.pdf
PZ_AGF_A16_a14_L_PROFILO LONGITUDINALE_PISTA A09.dwg

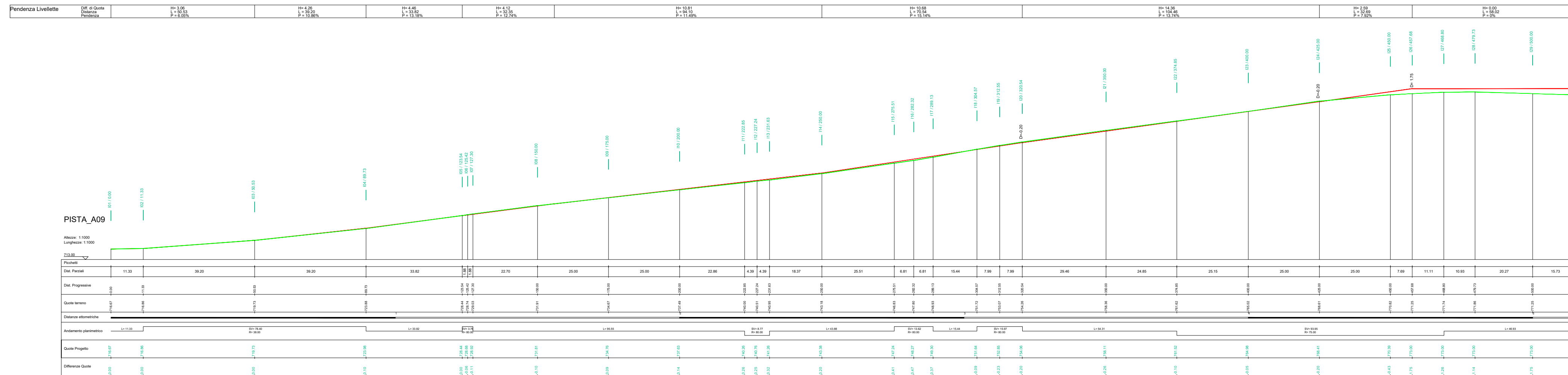
Data	Motivo della revisione:	Redatto:	Controllato:	Approvato:
Luglio 2023	Prima emissione	LS	QV/AS	RSV

Il presente elaborato è di proprietà di R.S.V. Design Studio S.r.l. Non è consentito riprodurlo o comunque utilizzarlo senza autorizzazione scritta di R.S.V. Design Studio S.r.l.

PISTA_A09

Caratteristiche Tracciato di Progetto

Quota Monte	773.00
Quota Valle	716.67
Lungh. Proiezione	515.70
Lungh. Sviluppo	519.10
Dislivello	54.33
Pendenza Minima	0.00 %
Pendenza Massima	15.14 %
Pendenza Media	9.41 %



Quota Terreno Stato di Fatto

Quota Terreno di Progetto