SEZIONI TRASVERSALI - PISTA A06 (F01-F17)

F01
Area di Sterro: -0.42
Area di Riporto: 0.25
Altezze: 1:200
Lunghezze: 1:200
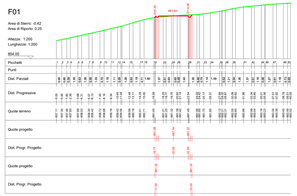

F05
Area di Sterro: 0.00
Area di Riporto: 4.37
Altezze: 1:200
Lunghezze: 1:200
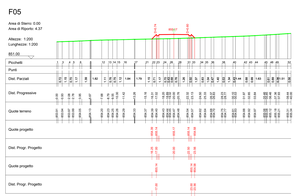

F09
Area di Sterro: -4.31
Area di Riporto: 0.00
Altezze: 1:200
Lunghezze: 1:200
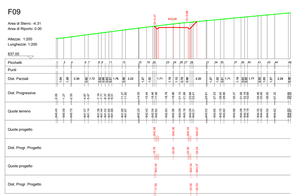

F13
Area di Sterro: -1.57
Area di Riporto: 0.48
Altezze: 1:200
Lunghezze: 1:200
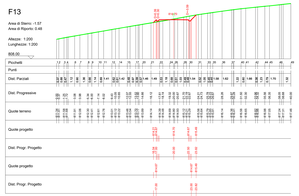

F15
Area di Sterro: -6.77
Area di Riporto: 0.00
Altezze: 1:200
Lunghezze: 1:200
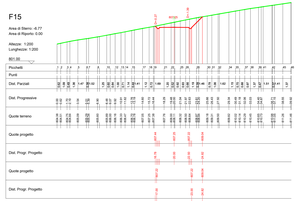

F17
Area di Sterro: -25.10
Area di Riporto: 33.73
Altezze: 1:200
Lunghezze: 1:200
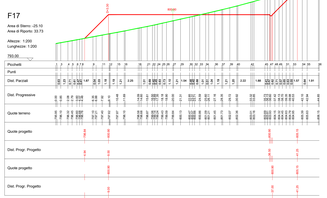

F19
Area di Sterro: -2.34
Area di Riporto: 60.74
Altezze: 1:200
Lunghezze: 1:200
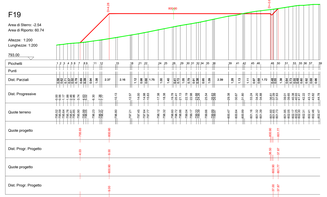

F02
Area di Sterro: -0.55
Area di Riporto: 0.80
Altezze: 1:200
Lunghezze: 1:200
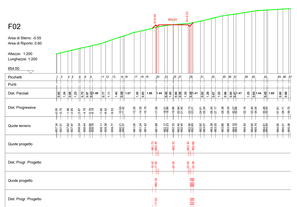

F06
Area di Sterro: 0.00
Area di Riporto: 2.02
Altezze: 1:200
Lunghezze: 1:200
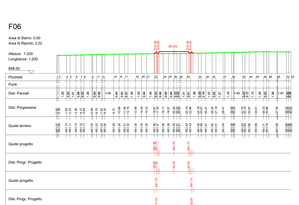

F10
Area di Sterro: -4.41
Area di Riporto: 0.00
Altezze: 1:200
Lunghezze: 1:200
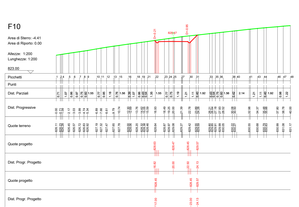

F14
Area di Sterro: -4.91
Area di Riporto: 0.00
Altezze: 1:200
Lunghezze: 1:200
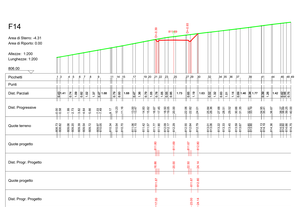

F16
Area di Sterro: -24.94
Area di Riporto: 20.58
Altezze: 1:200
Lunghezze: 1:200
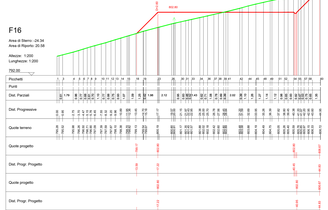

F18
Area di Sterro: -04.32
Area di Riporto: 4.22
Altezze: 1:200
Lunghezze: 1:200
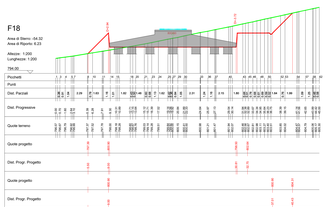

F03
Area di Sterro: -12.70
Area di Riporto: 0.00
Altezze: 1:200
Lunghezze: 1:200
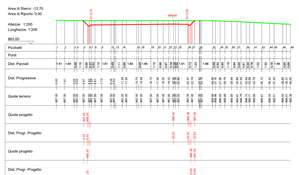

F07
Area di Sterro: -3.42
Area di Riporto: 0.00
Altezze: 1:200
Lunghezze: 1:200
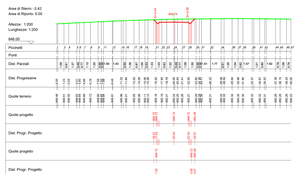

F11
Area di Sterro: -0.00
Area di Riporto: 3.89
Altezze: 1:200
Lunghezze: 1:200
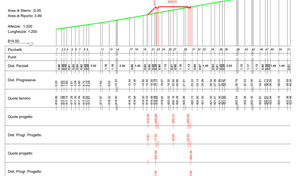

F04
Area di Sterro: -5.73
Area di Riporto: 0.00
Altezze: 1:200
Lunghezze: 1:200

F08
Area di Sterro: -4.38
Area di Riporto: 0.00
Altezze: 1:200
Lunghezze: 1:200

F12
Area di Sterro: -0.39
Area di Riporto: 3.02
Altezze: 1:200
Lunghezze: 1:200

PLANIMETRIA

Scala 1:1000

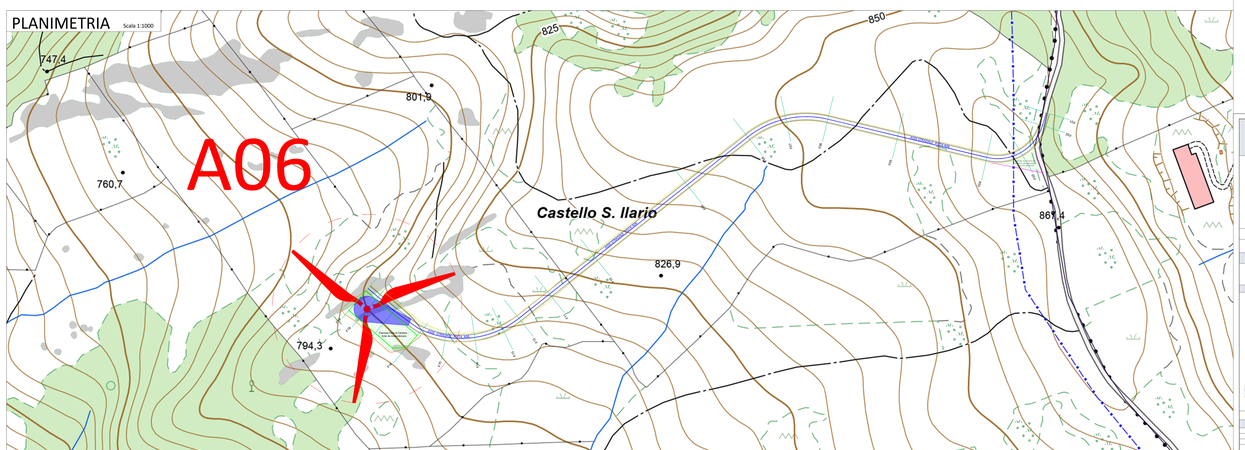

NAVIGATORE

LEGENDA

ELEMENTI PROGETTO

- Aerogeneratori
- Asse Stradale - Pista A06
- Piazzole temporanee
- Scarpata Piazzole temporanee
- Piazzole definitive
- Strada locale esistente da adeguare
- Strada di progetto da realizzare
- Strada Comunale da adeguare per passaggi aerogeneratori
- Quota Terreno Stato di Fatto
- Quota Terreno di Progetto
- Area da rinaturalizzare
- Sterro/Bypass necessario per trasporto aerogeneratori - Area da ripristinare
- Confine Comunale

PROGETTO PER LA REALIZZAZIONE DI UN PARCO EOLICO
E DELLE RELATIVE OPERE DI CONNESSIONE ALLA RTN
POTENZA NOMINALE 54,6 MW

REGIONE BASILICATA | PROVINCIA di POTENZA | ATELLA | AVIGLIANO | COMUNI di FILIANO | SAN FELE | POTENZA

Località "Agridiglia"

Scala	Formato Stampa
VARIE	--

PROGETTO DEFINITIVO

ELABORATO

A.16.a.17.f

SEZIONI TRASVERSALI - PISTA A06

Progettista(e):

R.E.N. Design Studio S.r.l.
Piazza Salvatore A. DIRETTO Rosa 52/A
85100 POTENZA (PZ)
Tel./Fax 0971/441883 - e-mail: info@ren-srl.it

Consulente(e):

Ramboll S.r.l.
Via della Scala, 23 - 20.090 Buccinasco (MI)
Tel. 02/45703901 - Fax 02/45703902
Internet: www.ramboll.it

Collaborazione Elaborato

TS_A06_F01_F17_F	SEZIONI TRASVERSALI - PISTA A06.pdf
TS_A06_F01_F17_F	SEZIONI TRASVERSALI - PISTA A06.dwg

Data	Motivo della revisione	Redatto	Controllato	Approvato
Luglio 2023	Prima emissione	CD	DRA / AR	ARA

Il presente elaborato è proprietà di R.E.N. Design Studio S.r.l. Non è consentito riprodurlo o trasmetterlo a terzi senza l'autorizzazione scritta di R.E.N. Design Studio S.r.l.