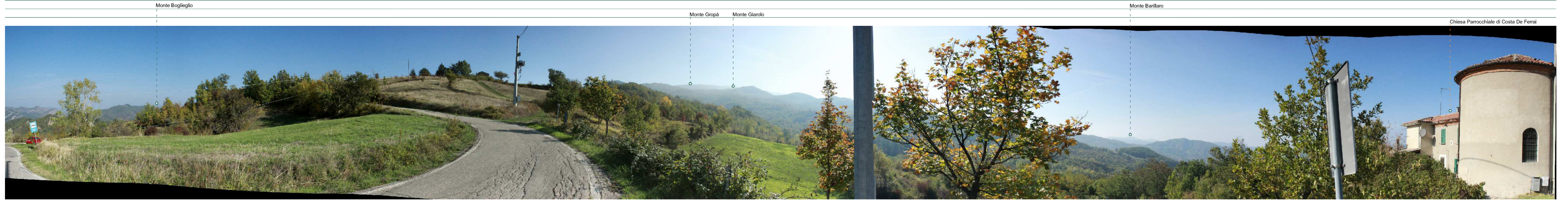



PANORAMICA 23



PANORAMICA RIPRESA DALLA FRAZIONE COSTA DEI FERRAI

La panoramica, ottenuta dalla composizione di una sequenza di foto scattate in senso orario da est verso ovest (angolo visivo di circa 180°) riporta la vista percepita dalla S.P.116. Dal punto di ripresa è possibile vedere parte del crinale che dal Monte Chiappo arriva a Monte Bogleggio e parte del crinale di Monte Giarolo.


PANORAMICA 34



PANORAMICA RIPRESA DALLA FRAZIONE DI VENDERSI

La panoramica, ottenuta dalla composizione di una sequenza di foto scattate in senso orario da nord verso sud (angolo visivo di circa 180°) riporta la vista percepita dall'abitato. Dal punto di ripresa è possibile vedere parte della cresta che da Monte Giarolo arriva fino al Monte Roncasso.

PANORAMICA 26



PARCO EOLICO MONTE GIAROLO



Sede Legale: via Aldo Moro n. 28
25043, Breno (BS)
P.IVA e C.F. 04324160987

Oggetto:
INTERVISIBILITA'

Titolo:
CARATTERIZZAZIONE AREA

Il Progettista



Ing. Silvio Mario Bauducco

Data	Emis.	Aggiornamento	Data	Contr.	Data	Autor.	SCALA 1:-
11/2022	MP	Emissione	11/2022	SMB	11/2022	SMB	
							NOVEMBRE 2022

Commessa	Tip. impianto	Fase Progetto	Disciplina	Tip. Doc.	Titolo	N. Elab.	REV
22100	EO	DE	SIA	D	03	0028	A

PROGETTAZIONE EDILE, AMBIENTALE, STRUTTURALE ED IMPIANTISTICA A CURA DI:

I Tecnici: Coord. gruppo di progettazione
Ing. Silvio Mario Bauducco

Collaboratori
Geom. Benzoni Manuel
Per. Ind. Biasin Emanuele
Ing. Occhiuto Felice
Arch. Ostino Paolo
Arch. Pelleri Martina



Sede Amministrativa via Maroncelli, 23 10024 Moncalieri (TO)
tel 011.6052113 - 011.6059915 e-mail: amministrazione@bautel.it
Sede operativa Torino - via Maroncelli, 23 10024 Moncalieri (TO)
Sede operativa Genova - via Banderoli, 2/4 10121 Genova (GE)

File: Giarolo tavolo intervisibilita.dwg

TUTTI I DIRITTI SONO RISERVATI - Questo documento è di proprietà esclusiva del progettista ed indicato sul quale si riserva ogni diritto. Pertanto questo documento non può essere copiato, riprodotto, comunicato o divulgato ad altri o usato in qualsiasi maniera, nemmeno per fini sperimentali, senza autorizzazione scritta dello stesso progettista.