


SEZIONI - STATO DI FATTO
SCALA 1:200

SEZIONE 17


Altezza: 1:200
Lunghezza: 1:200



SEZIONE N° 17
PROGRESSIVA
7+351

SEZIONE 18

Altezza: 1:200
Lunghezza: 1:200




SEZIONE N° 18
PROGRESSIVA
7+402

SEZIONI - SCAVO
SCALA 1:200


SEZIONE 17

Altezza: 1:200
Lunghezza: 1:200



SEZIONE 18

Altezza: 1:200
Lunghezza: 1:200



PARTICOLARE COSTRUTTIVO



MICROPALI



STERRI



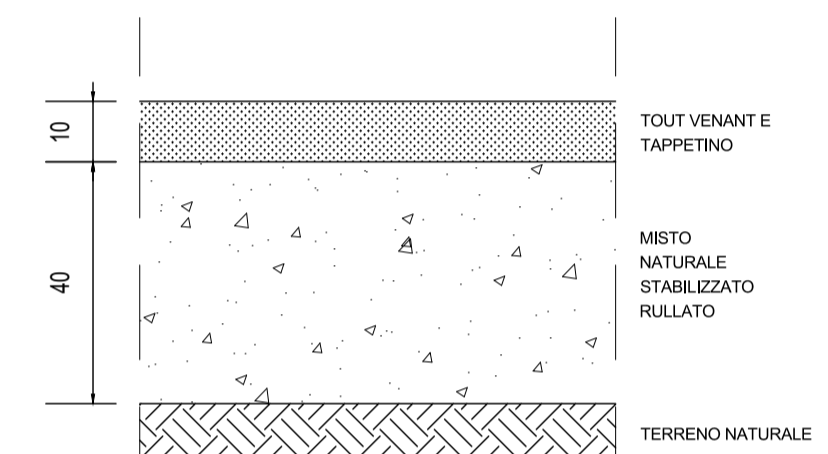
RIPORTI



LINEA CENTRALE SDF



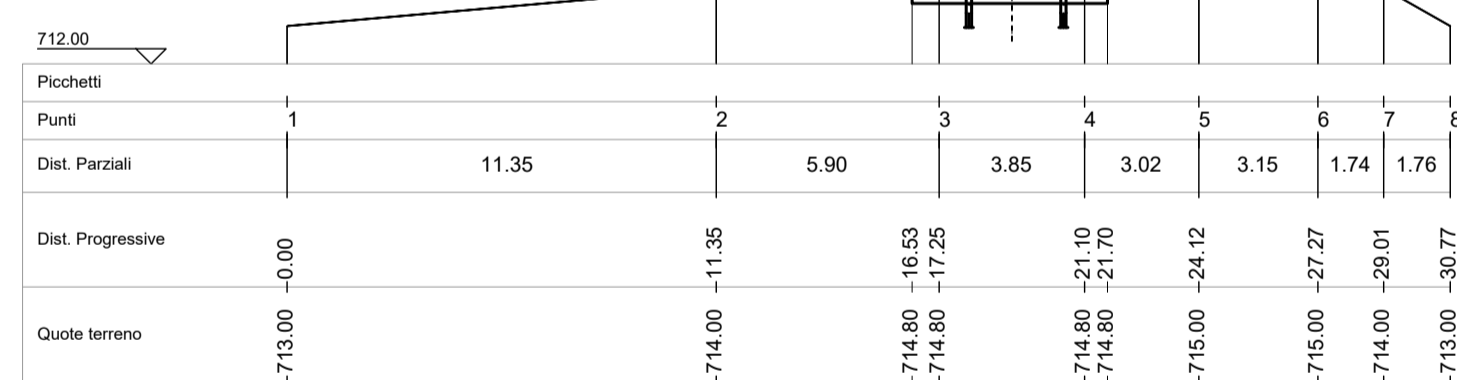
LINEA CENTRALE PROGETTO



SEZIONI - RIPORTI E RINFORZO PIANO STRADA
SCALA 1:200


SEZIONE 17

Altezza: 1:200
Lunghezza: 1:200



SEZIONE 18

Altezza: 1:200
Lunghezza: 1:200



PARCO EOLICO
MONTE GIAROLO

Il Committente:



Sede Legale: via Aldo Moro n. 28
25043, Breno (BS)
P.IVA e C.F. 04324160987

Titolo:

INTERFERENZA VIABILITA'

Oggetto:

SEZIONI STATO DI FATTO, PROGETTO, STERRI
E RIPORTI - DA KM 7+351 A KM 7+402

Il Progettista



Ing. Silvio Mario Bauducco

Data	Emis.	Aggiornamento	Data	Contr.	Data	Autor.
06/2023	MB	Emissione	06/2023	FO	06/2023	SMB

SCALA 1:200
FORMATO A1
GIUGNO 2023

Commessa	Tip. impianto	Fase Progetto	Disciplina	Tip. Doc.	Titolo	N. Elab	REV
22100	EO	DE	C	D	04	0029	102

PROGETTAZIONE EDILE, AMBIENTALE, STRUTTURALE ED IMPIANTISTICA A CURA DI:

Collaboratori
Geom. Benzioni Manuel
Per. Ind. Biasin Emanuele
Ing. Cocchiato Felice
Arch. Ostino Paolo
Arch. Pelleri Martina

I Tecnici:
Coord. gruppo di progettazione
Ing. Silvio Mario Bauducco



Sede Amministrativa via Maroncelli, 23 10024 Moncalieri (TO)
tel 011.6052113 - 011.6059915 e-mail: amministrazione@bautel.it
Sede operativa Torino - via Maroncelli, 23 10024 Moncalieri (TO)
Sede operativa Genova - via Banderelli, 2/4 16121 Genova (GE)

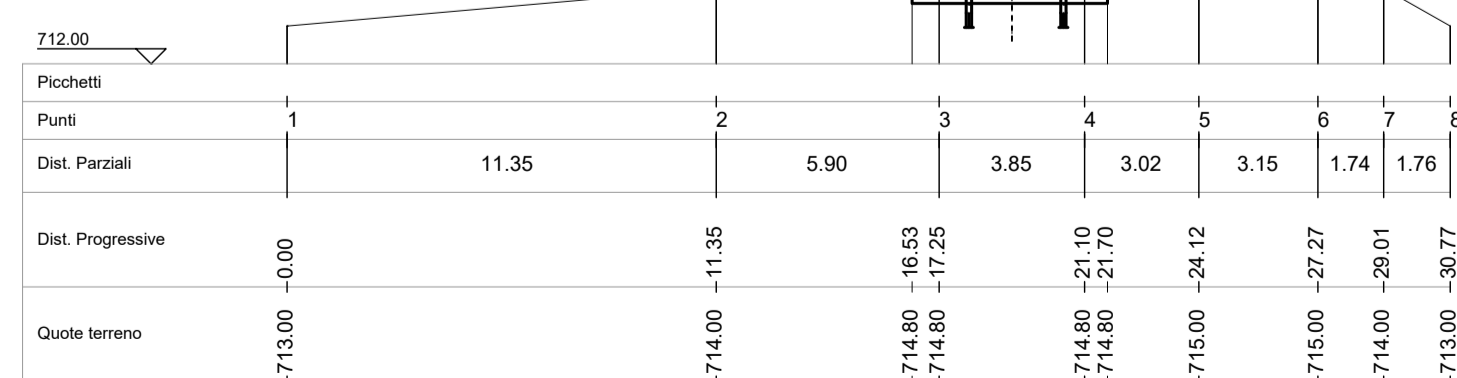
File: Intervento 4.dwg

TUTTI I DIRITTI SONO RISERVATI - Questo documento è di proprietà esclusiva del progettista ivi indicato sul quale si riserva ogni diritto. Pertanto questo documento non può essere copiato, riprodotto, comunicato o divulgato ad altri o usato in qualsiasi maniera, nemmeno per fini sperimentali, senza autorizzazione scritta dallo stesso progettista.

SEZIONI - STATO FINALE
SCALA 1:200

SEZIONE 17


Altezza: 1:200
Lunghezza: 1:200



SEZIONE N° 17
PROGRESSIVA
7+351

SEZIONE 18

Altezza: 1:200
Lunghezza: 1:200



SEZIONE N° 18
PROGRESSIVA
7+402