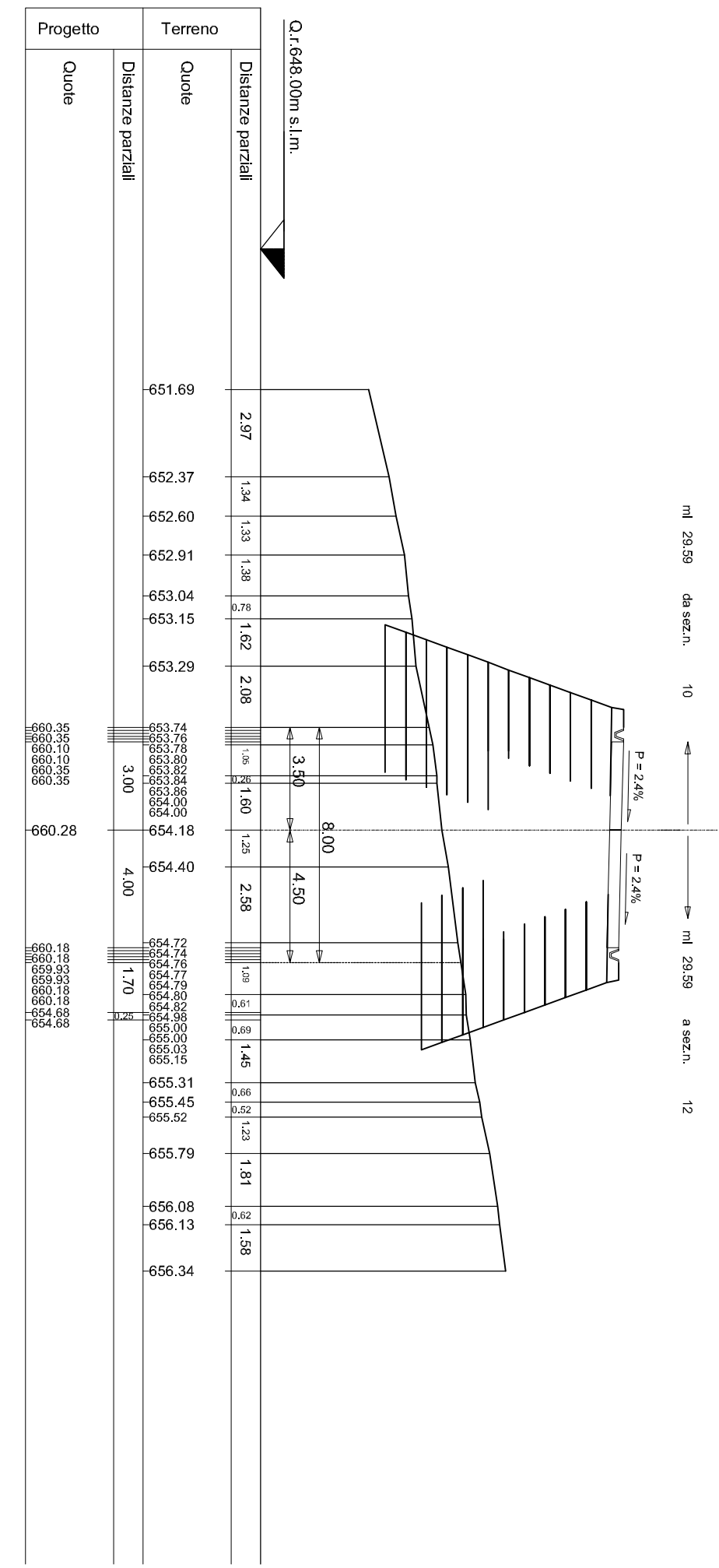
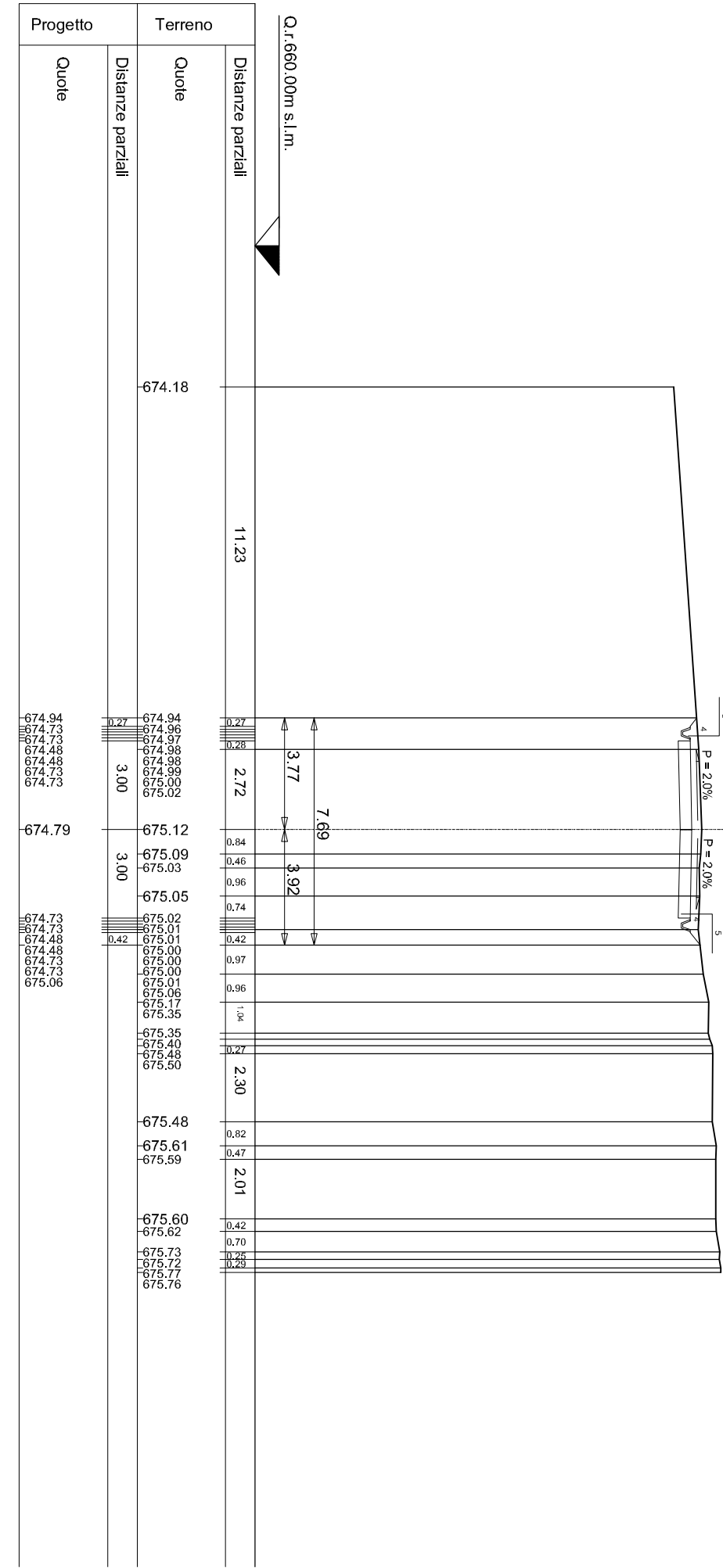


SEZIONE N. 11  
Asse strada  
PROG. 0+238/78  
QP = 660,28

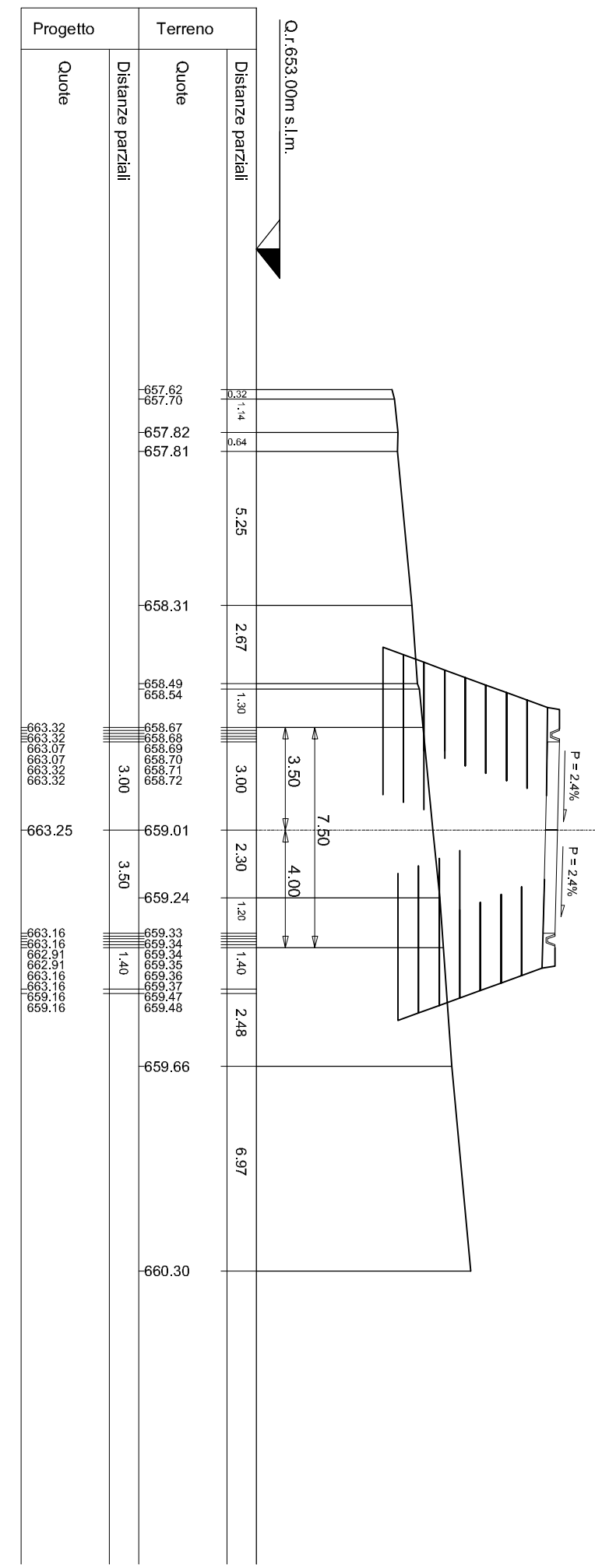


SEZIONI TRASVERSALI DI PROGETTO  
scala 1:200

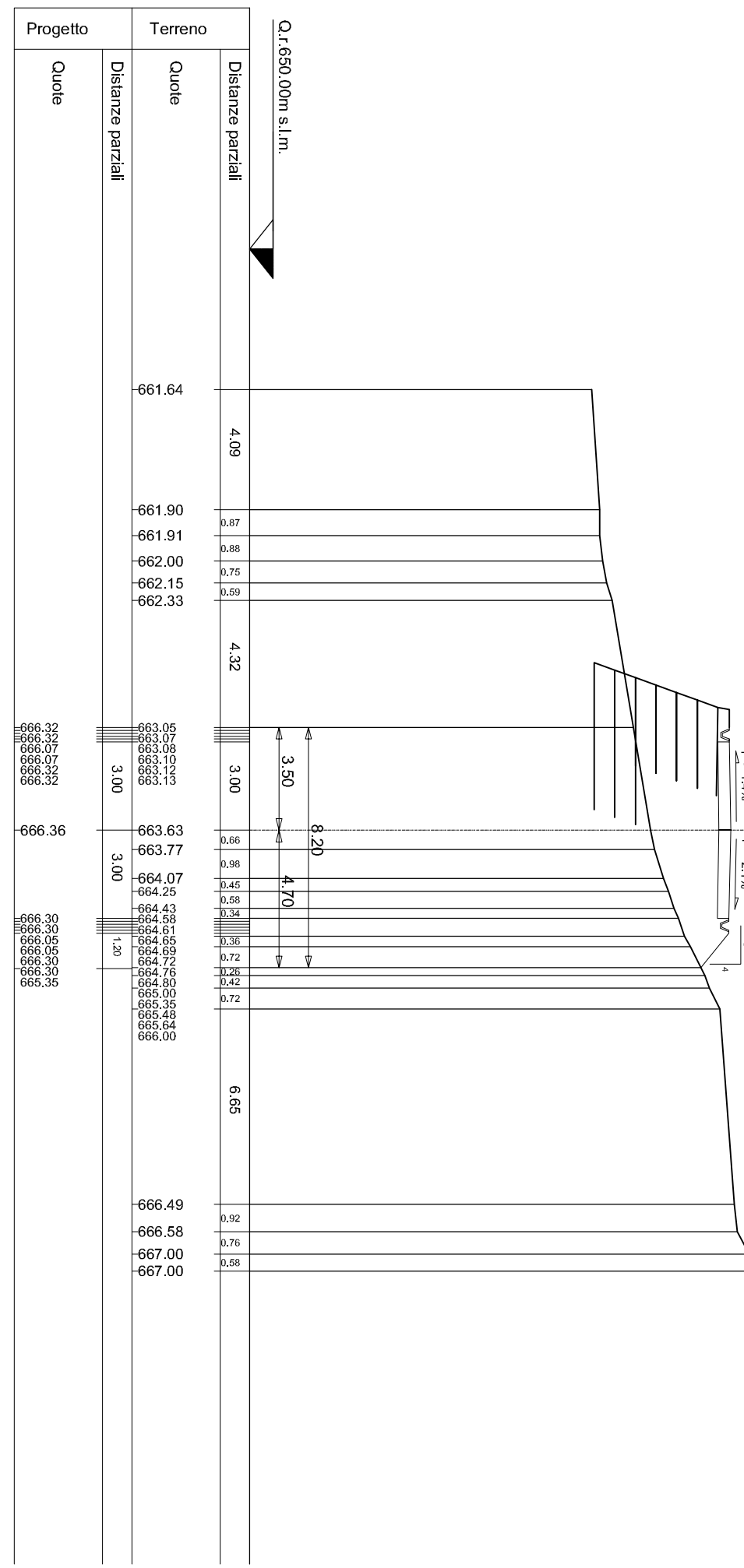
SEZIONE N. 15  
Asse strada  
PROG. 0+710/56  
QP = 674,79



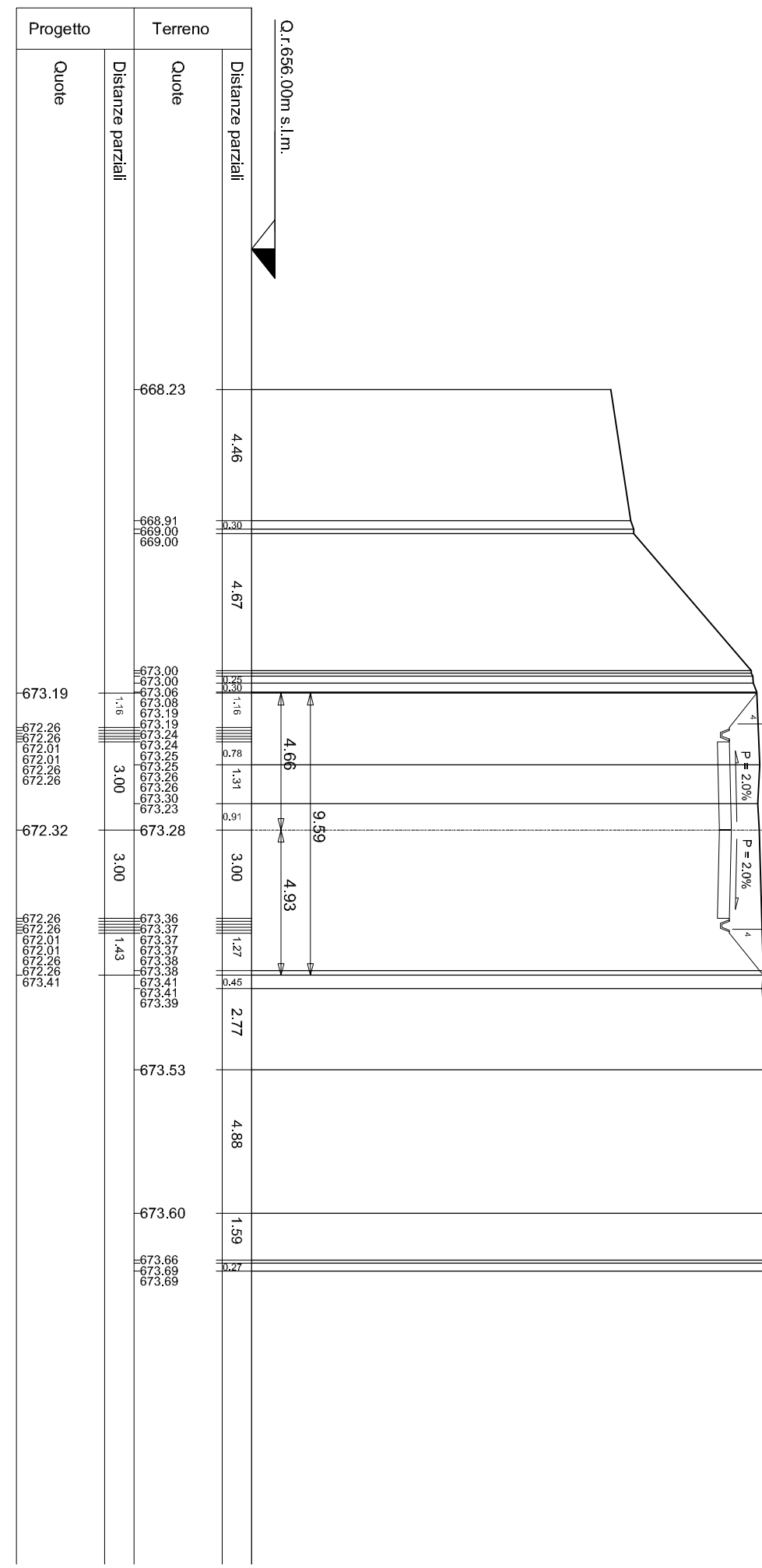
SEZIONE N. 12  
Asse strada  
PROG. 0+283/37  
QP = 659,25



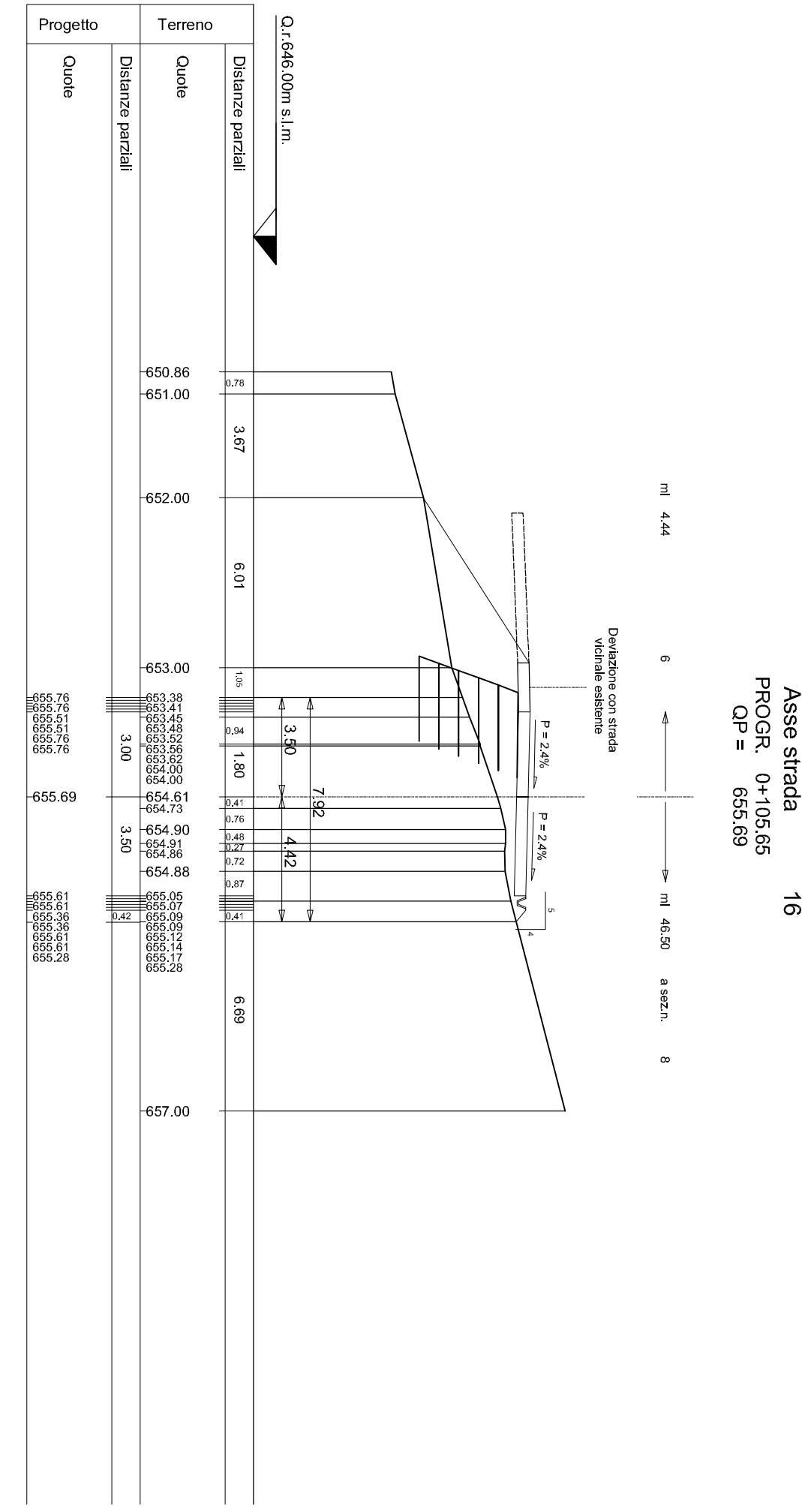
SEZIONE N. 13  
Asse strada  
PROG. 0+300/00  
QP = 660,35



SEZIONE N. 14  
Asse strada  
PROG. 0+350/00  
QP = 672,32

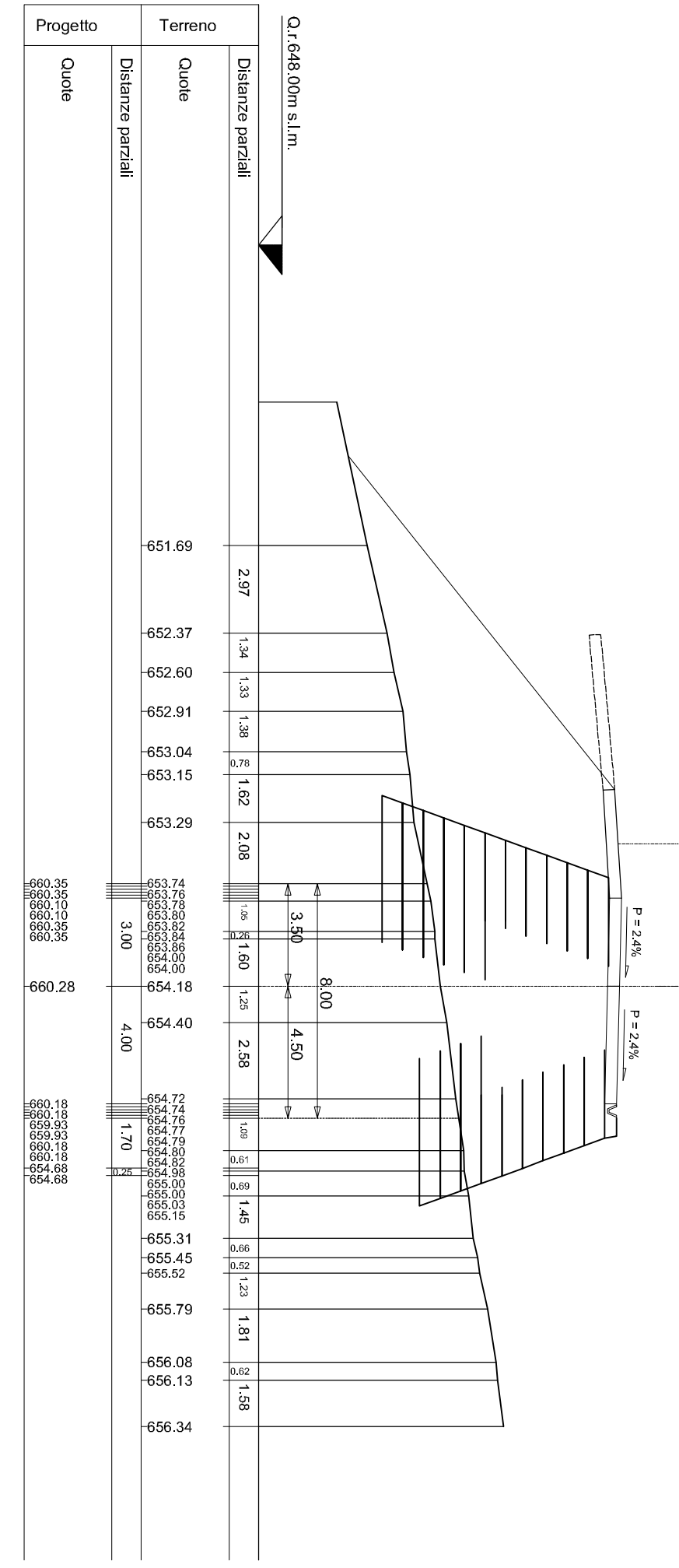


SEZIONE N. 16  
Asse strada  
PROG. 0+65/55  
QP = 656,69

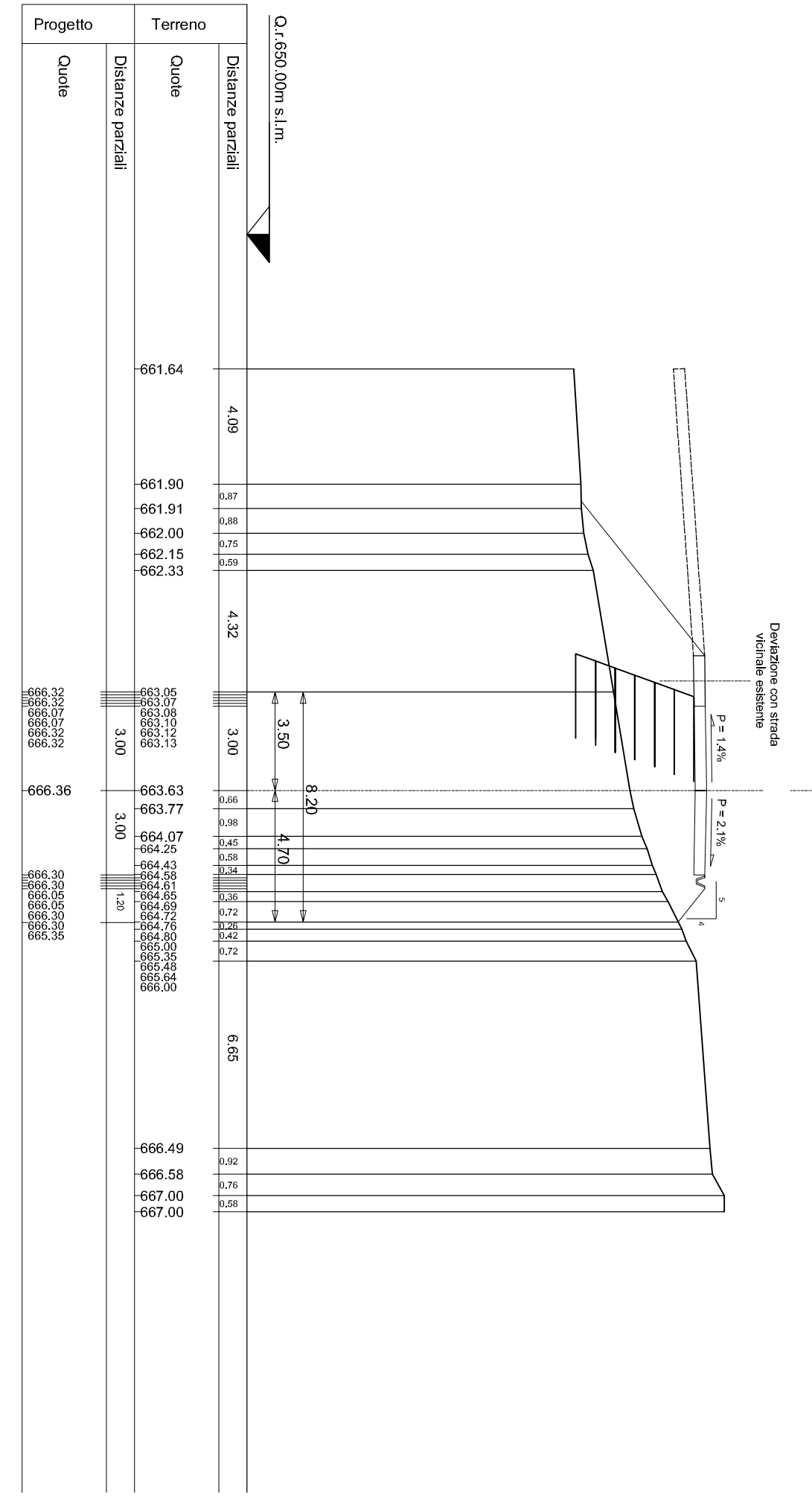


SEZIONI TRASVERSALI SU ATTRAVERSAMENTI  
scala 1:200

SEZIONE N. 17  
Asse strada  
PROG. 0+179/139  
QP = 660,28



SEZIONE N. 18  
Asse strada  
PROG. 0+200/00  
QP = 666,35



PARCO EOLICO  
MONTE GIAROLO



Compilatore:  
Il Proprietario  
Ing. Silvio Mario Banducco

Oggetto:  
**ADEGUAMENTO VIABILITA'**  
Tracce:  
**VARIANTE 2 - SEZIONI TRASVERSALI**  
**STATO DI PROGETTO 11-18**

Dati I Ediz. Aggiornamenti:  
11/02/2011 MB Emissione  
11/02/2011 FO 11/02/2011 SMB

PROGETTAZIONE ED. AMBIENTALE STRUTTURALE ED IMPIANTISTICA C. G. R. B. L.  
Consulente:  
Geom. Renato Mariani  
Per. Mod. Renato Emanuele  
Arch. Orazio Piroso  
Arch. Pirelli Maria

BAUTEL  
S.p.A.  
Sede Amministrativa via Mazzini, 23 51024 Montecatini (PT)  
Sede Operativa via. Cavour 14 51100 Siena (SI)  
Sede operativa Firenze - via Brunelleschi 24 50125 Firenze (FI)

Il presente progetto è stato elaborato con il software AutoCAD 2011. I disegni sono stati generati con il software AutoCAD 2011. Il presente progetto è stato elaborato con il software AutoCAD 2011. I disegni sono stati generati con il software AutoCAD 2011.