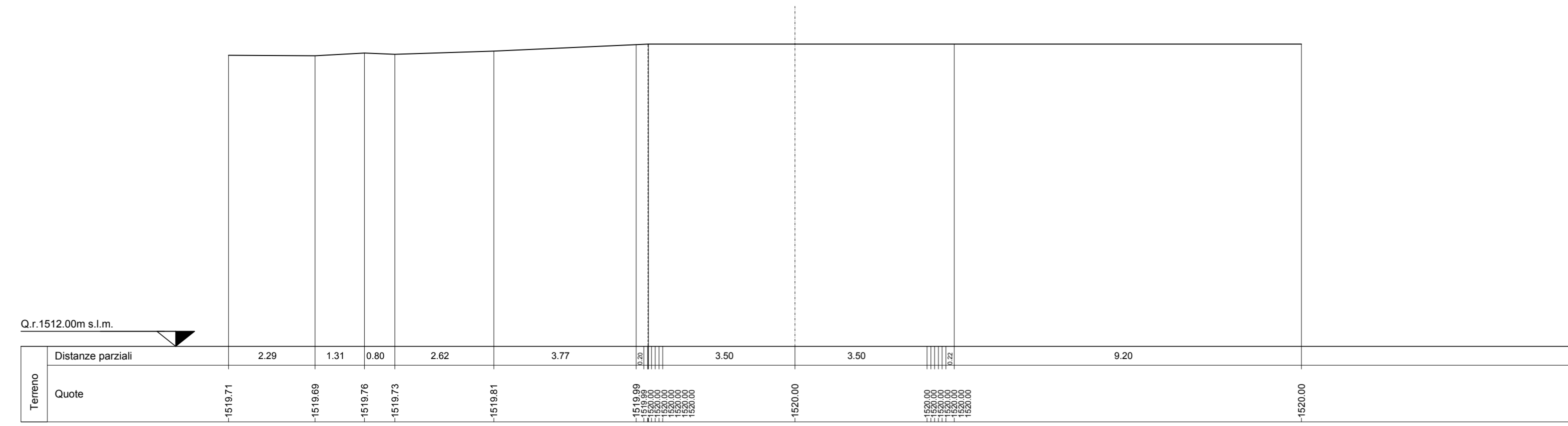


SEZIONI TRASVERSALI DI FATTO
scala 1:200

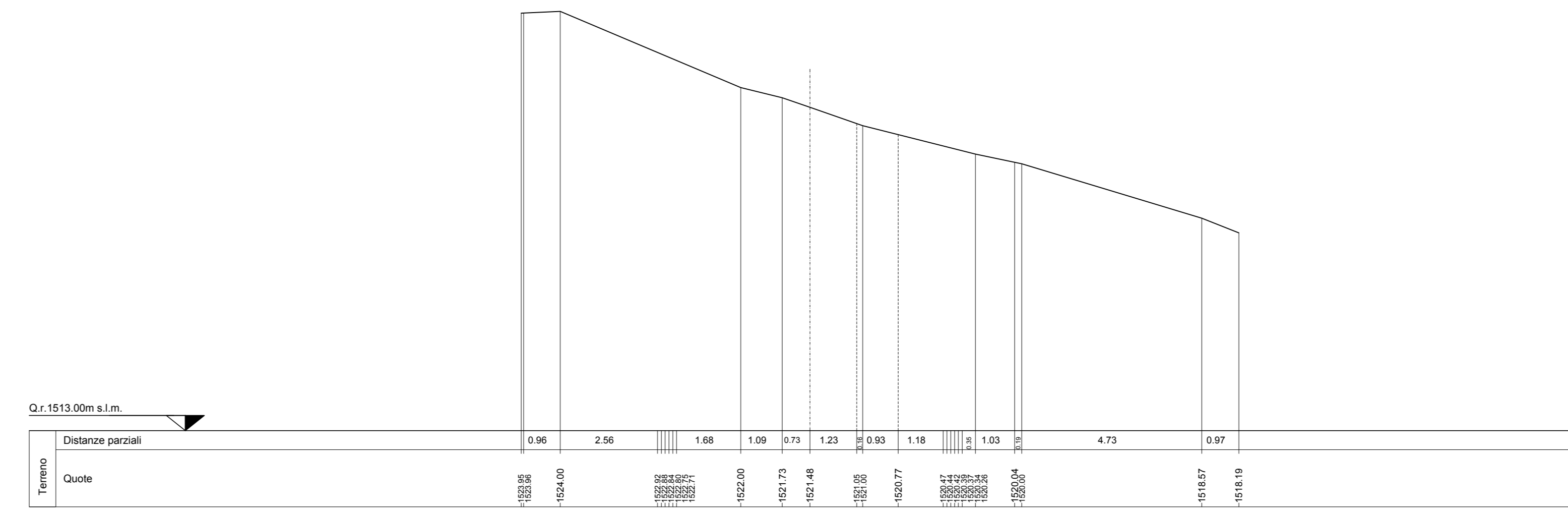
SEZIONE N. 50
Asse strada 50
PROGR. 2+414.00
QP = 1519.89

HT 50.00 0+414.00 49 HT 50.00 0+414.00 51



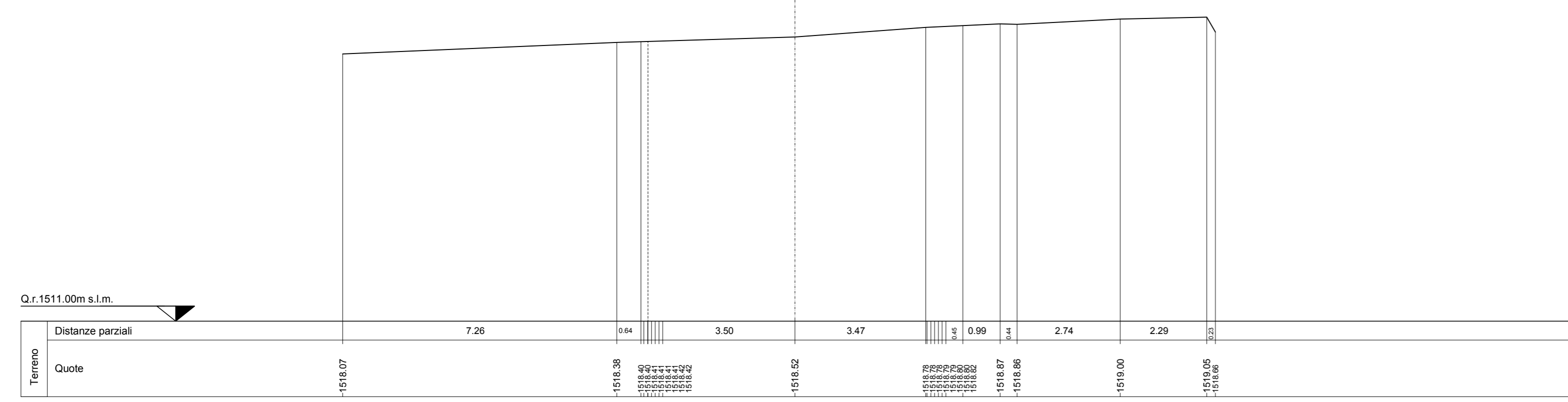
SEZIONE N. 53
Asse strada 53
PROGR. 2+564.00
QP = 1521.21

HT 50.00 0+564.00 52 HT 50.00 0+564.00 54



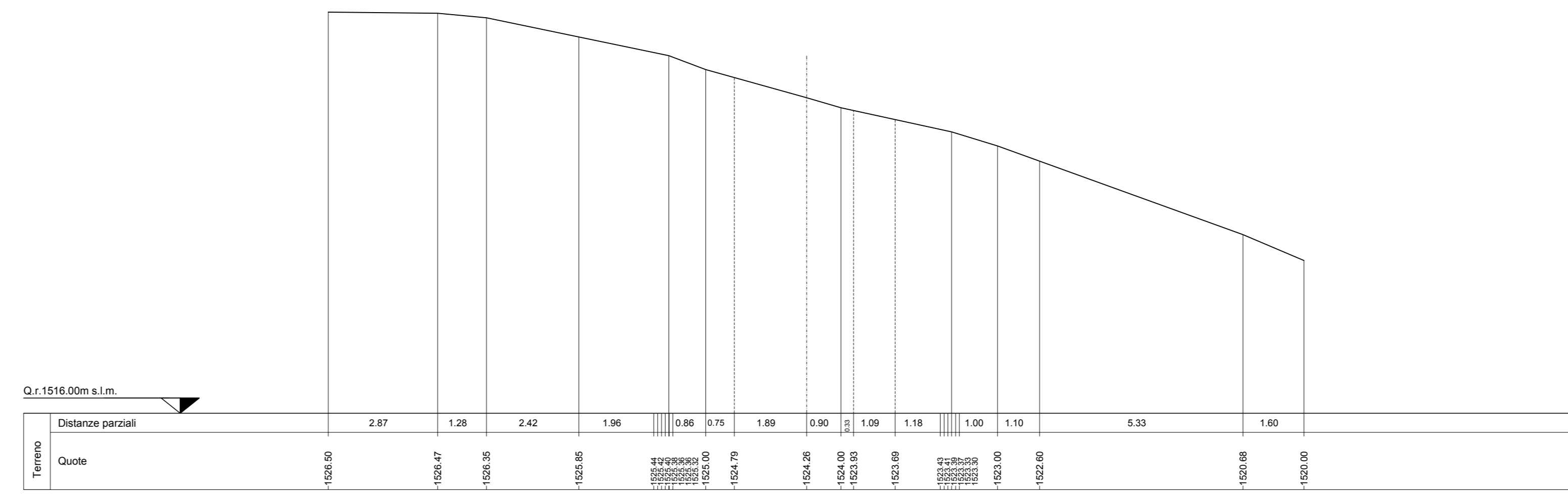
SEZIONE N. 51
Asse strada 51
PROGR. 2+464.00
QP = 1518.53

HT 50.00 0+464.00 50 HT 50.00 0+464.00 52



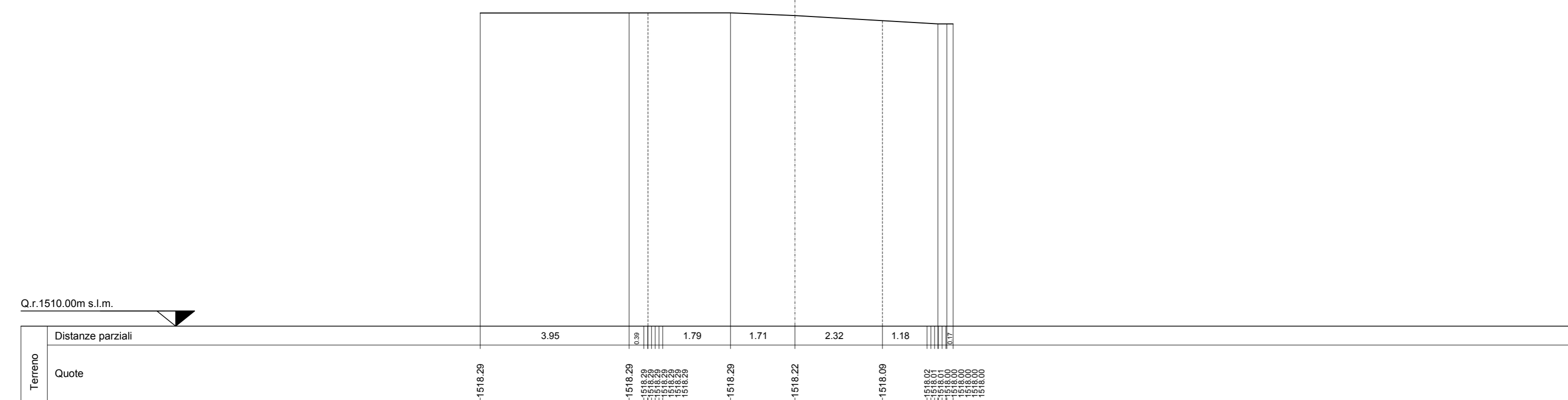
SEZIONE N. 54
Asse strada 54
PROGR. 2+614.00
QP = 1524.35

HT 50.00 0+614.00 53 HT 50.00 0+614.00 55



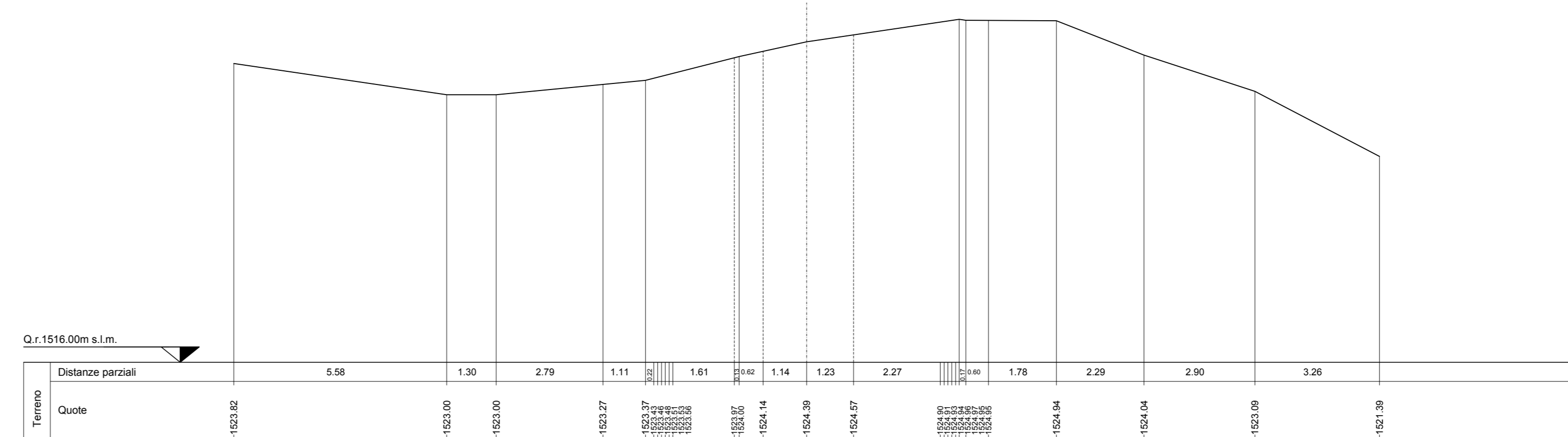
SEZIONE N. 52
Asse strada 52
PROGR. 2+514.00
QP = 1518.05

HT 50.00 0+514.00 51 HT 50.00 0+514.00 53



SEZIONE N. 55
Asse strada 55
PROGR. 2+664.00
QP = 1524.41

HT 50.00 0+664.00 54 HT 50.00 0+664.00 56



PARCO EOLICO
MONTE GIAROLO



Sede Legale: via Aldo Moro n. 28
35043, Biadene (BS)
P.IVA e C.F. 04324160987

Oggetto:
STRADA DI ACCESSO TURBINE
TITOLO:
DA TURBINA 11 A TURBINA 23 - SEZIONI TRASVERSALI STATO DI FATTO 50 - 55

Il Progettista
Ing. Silvio Mario Bauducco

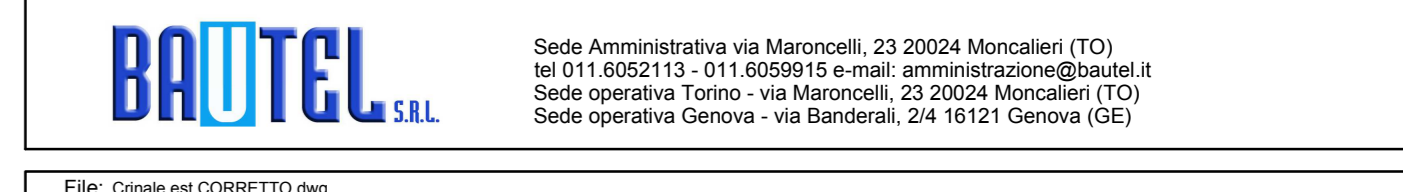
Data	Emis.	Aggiornamento	Data	Contr.	Data	Autor.
10/2022	MB	Emissione	10/2022	FO	10/2022	SMB

SCALA 1:200

OTTOBRE 2022

Commissa	Tip. Impianto	Fase Progetto	Disciplina	Tip. Doc.	Tavola	N. Ediz.	REV.
22200	EO	DE	C	D	12	0056	A

PROGETTAZIONE EDILE, AMBIENTALE, STRUTTURALE ED IMPIANTISTICA A CURA DI:
I Tecnici: Coord. gruppo progettazione Ing. Silvio Mario Bauducco
Collaboratori: Geom. Benzioni Manuel, Per. Ing. Bissin Emanuele, Ing. Occhiuto Franca, Arch. Ostino Paolo, Arch. Pelletti Martina



File: C:\msd\corretto.dwg
TUTTI I DIRITTI SONO RISERVATI - Questo documento è di proprietà esclusiva del progettista ed indicato ad quale si riserva ogni diritto. Permetto questo documento non può essere copiato, riprodotto, comunicato o divulgato ad altri in qualsiasi maniera, nemmeno per fini sperimentali, senza autorizzazione scritta dallo stesso progettista.