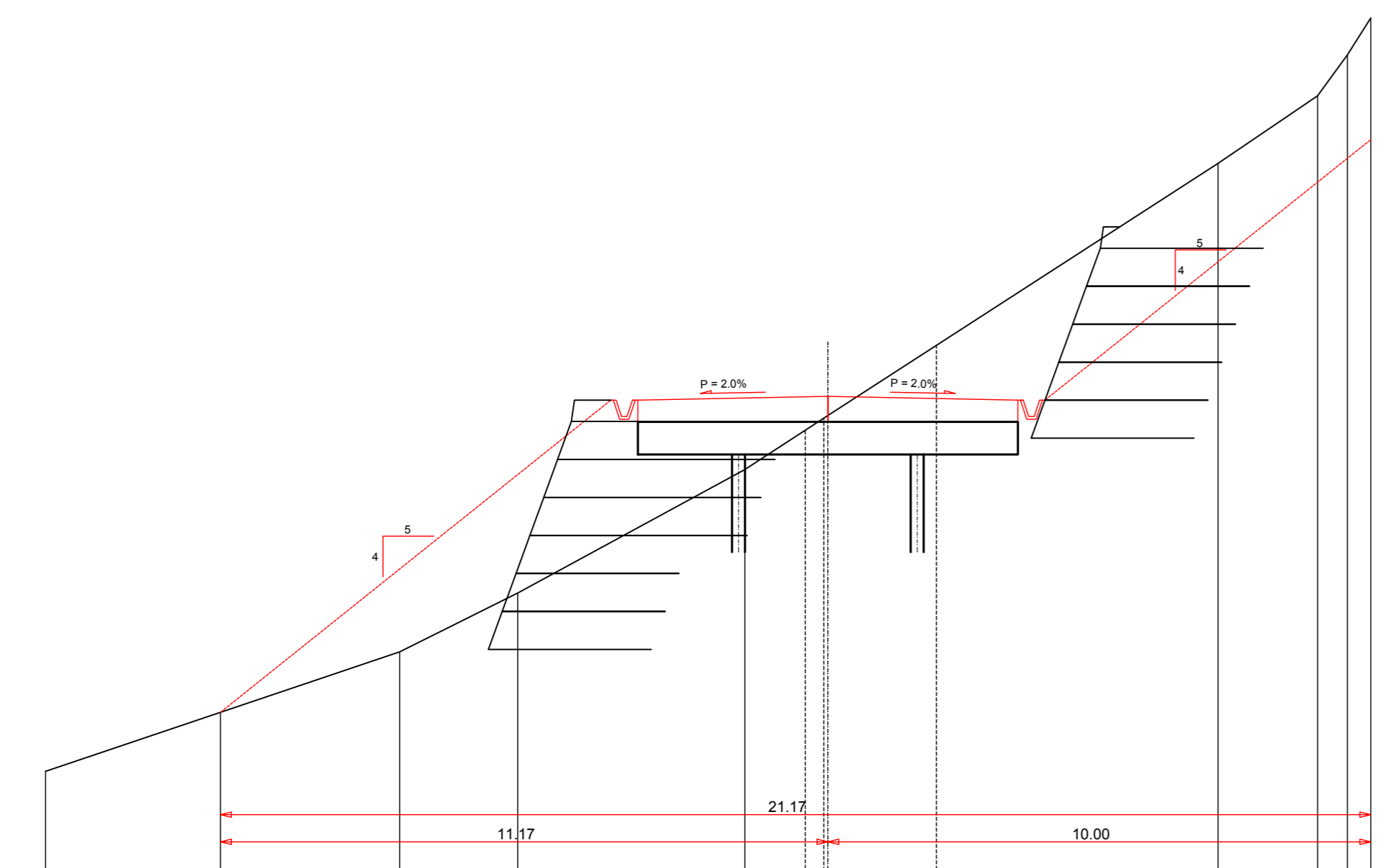
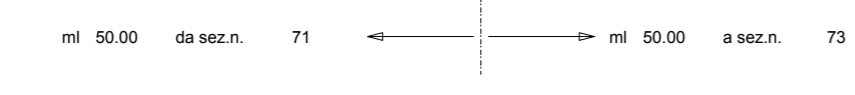


SEZIONI TRASVERSALI DI PROGETTO  
scala 1:200

SEZIONE N. 72

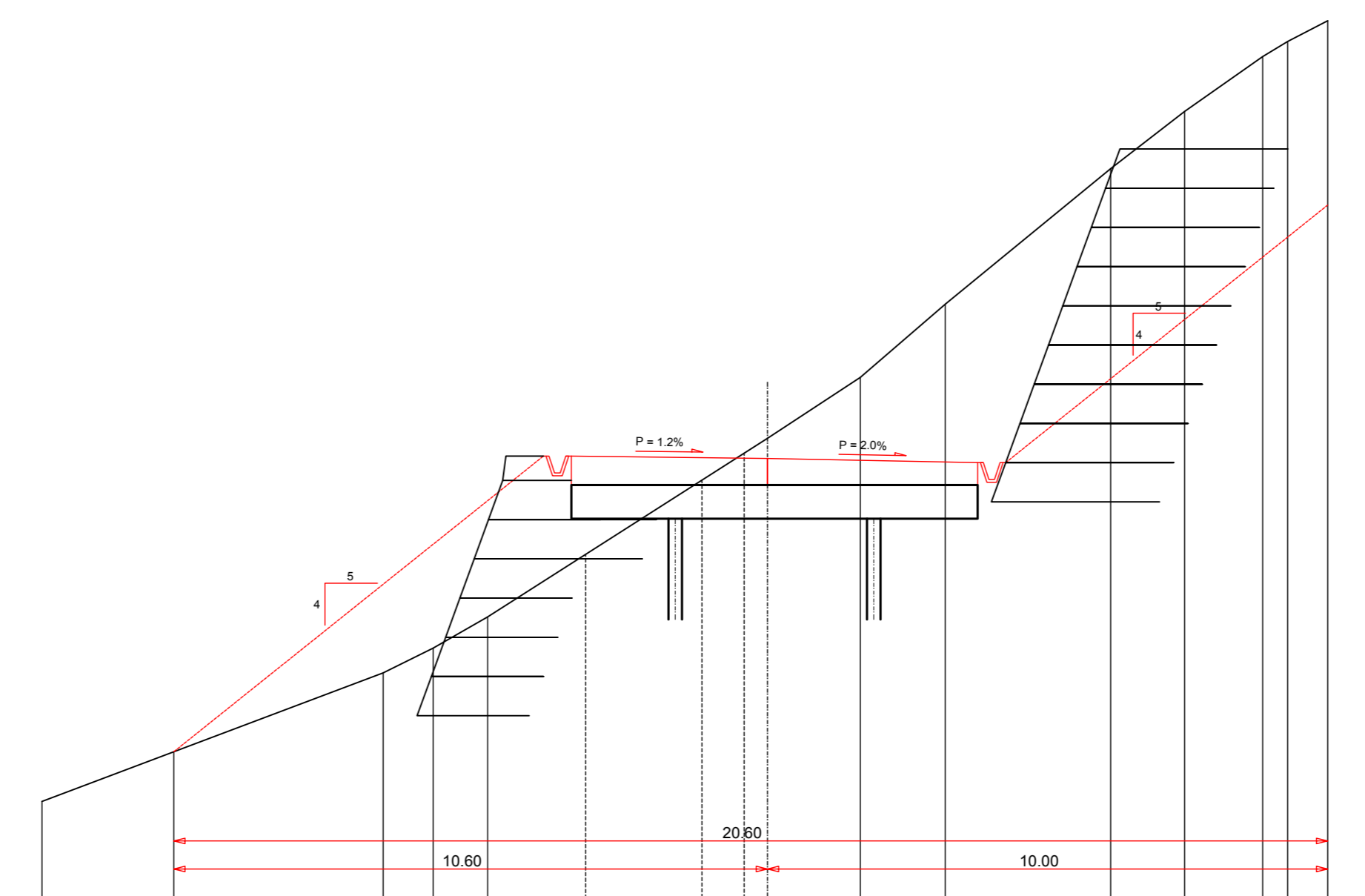
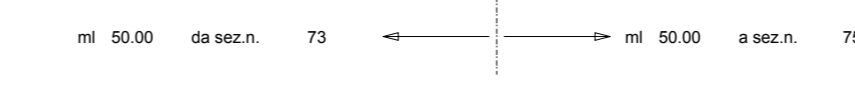
asse 72  
PROGR. 3+531.00  
QP = 1496.71



Terreno	Distance parziali	3.22	3.30	2.17	1.71	1.97	1.11	2.00	1.50	3.19	1.83	11.17	21.17	10.00
Quote		1496.80	1496.80	1496.00	1496.08	1496.12	1496.12	1496.36	1497.05	1501.00	1502.24	1502.00	1502.00	1502.00
Progettato	Distance parziali		7.19			3.08	2.00	1.50		6.00				
Quote		1496.89				1496.70	1496.70	1496.67		1501.00	1501.44			

SEZIONE N. 74

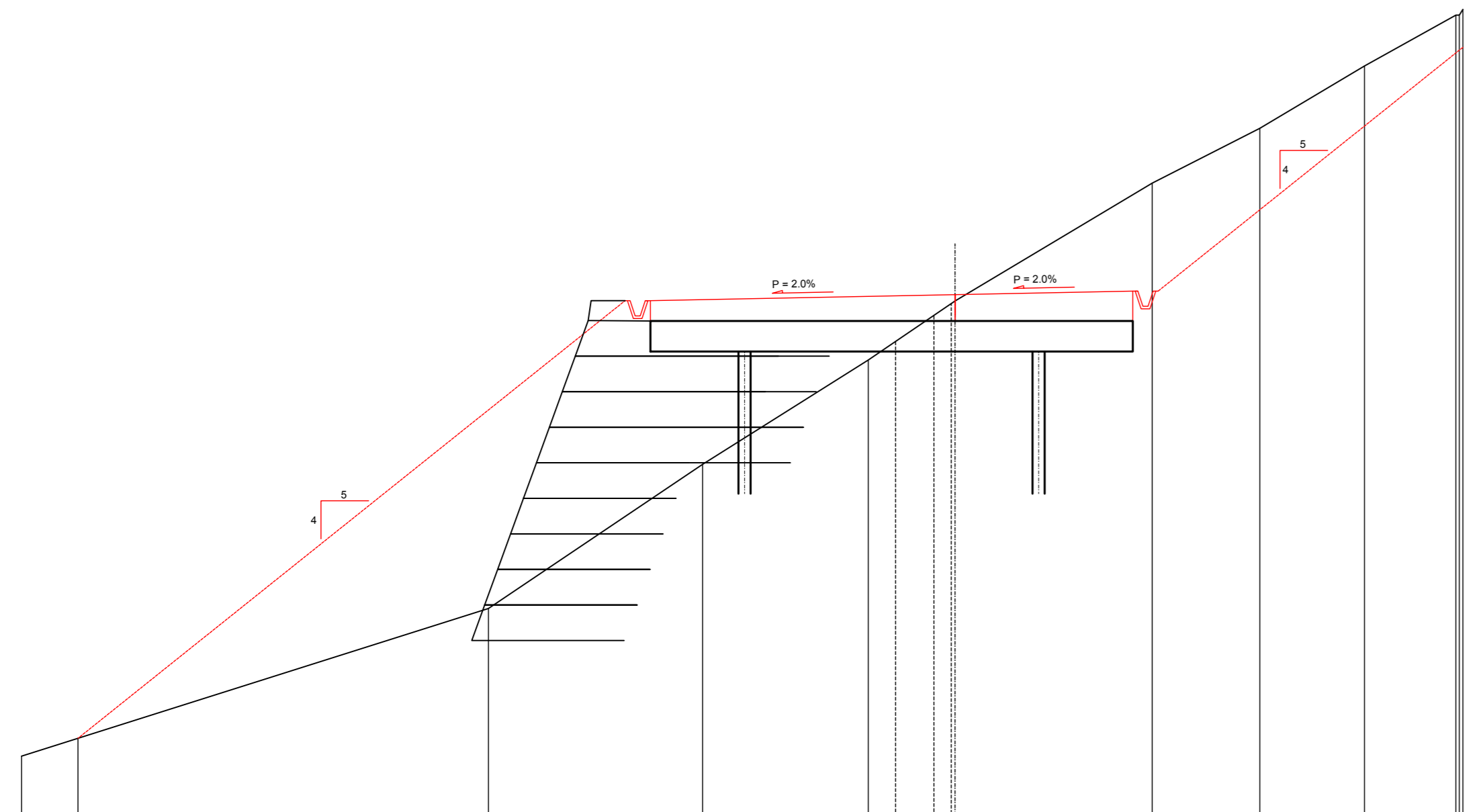
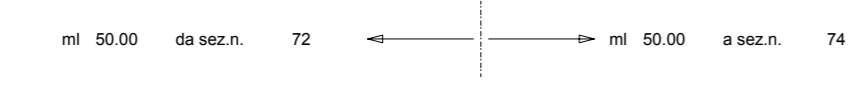
asse 74  
PROGR. 3+631.00  
QP = 1507.83



Terreno	Distance parziali	2.35	3.74	0.89	0.97	1.00	2.00	0.75	1.2	1.66	1.52	1.87	1.32	1.30	10.00
Quote		1507.71	1502.59	1504.00	1504.44	1505.00	1507.44	1507.02	1506.19	1505.27	1510.00	1513.00	1514.02	1513.27	1513.64
Progettato	Distance parziali		6.60			2.08	0.75	3.75				5.75			
Quote		1502.59				1507.84	1507.83	1507.83		1507.83		1513.25			

SEZIONE N. 73

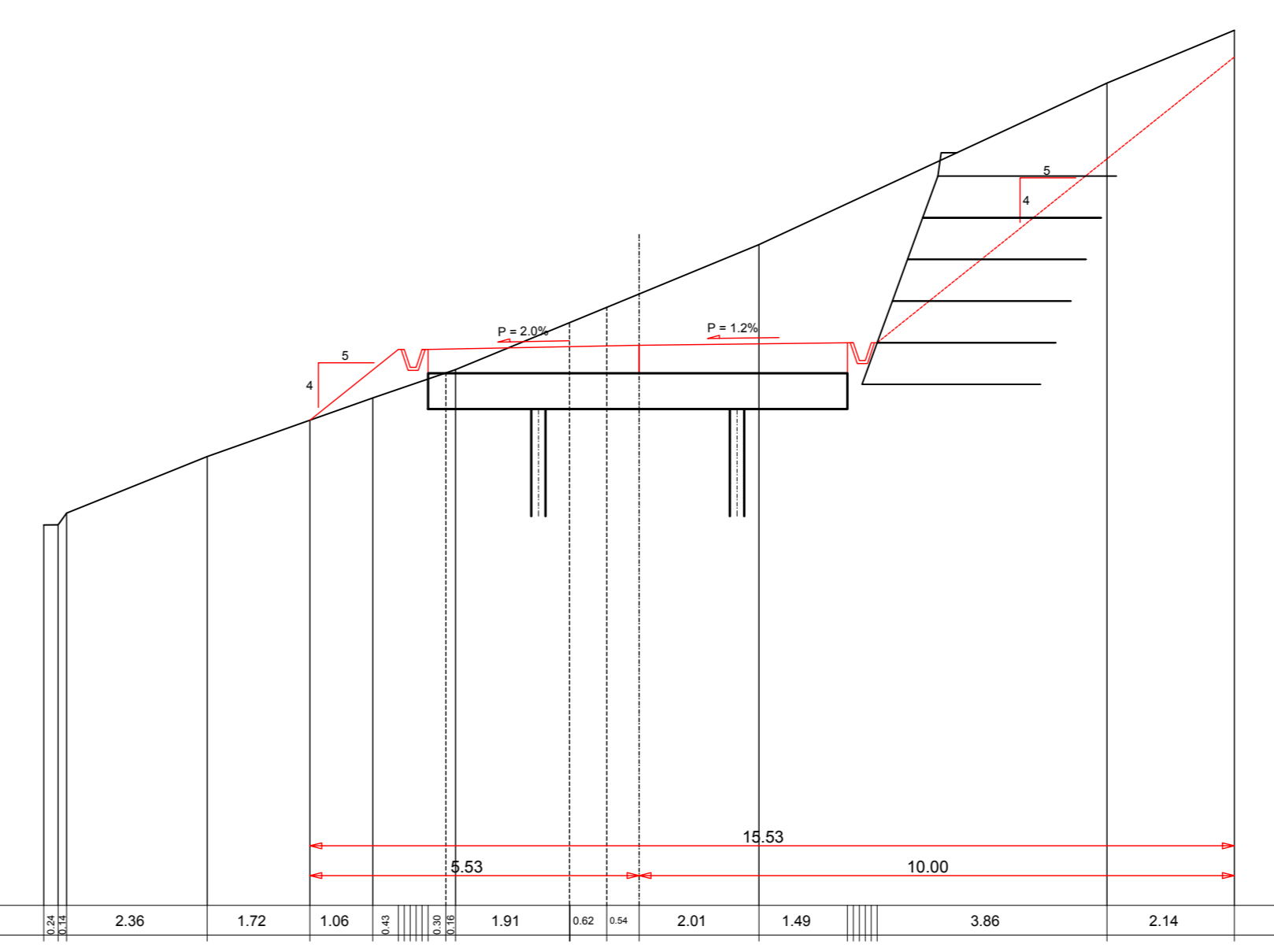
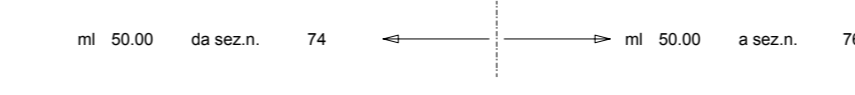
asse 73  
PROGR. 3+581.00  
QP = 1502.50



Terreno	Distance parziali	1.11	8.08	2.69	1.03	3.26	0.75	3.50	2.00	2.06	1.80	17.26	27.26	10.00
Quote		1493.41	1492.78	1493.31	1499.15	1499.21	1499.21	1502.09	1502.09	1502.09	1502.09	1502.09	1502.09	1502.09
Progettato	Distance parziali		10.77			4.83	3.50		6.00					
Quote		1492.78				1502.47	1502.49	1502.50	1502.50	1502.50	1502.50	1502.50	1502.50	1502.50


SEZIONE N. 75


asse 75  
PROGR. 3+681.00  
QP = 1517.41



Terreno	Distance parziali	2.35	1.72	1.06	2	1.91	1.49	2.01	1.49	3.86	2.14	6.53	15.53	10.00
Quote		1517.39	1517.44	1518.15	1518.15	1518.15	1518.15	1518.15	1518.15	1518.15	1518.15	1518.15	1518.15	1518.15
Progettato	Distance parziali		1.49			2.08	3.50			6.00				
Quote		1518.15				1517.29	1517.41	1517.41		1517.41		1522.25		

PARCO EOLICO  
MONTE GIAROLO


Il Committente:  Sede Legale: via Aldo Moro n. 28  
25043, Breno (BS)  
P.IVA e C.F. 04324160987

Oggetto: STRADA DI ACCESSO TURBINE  
Titolo: DA TURBINA 1 A TURBINA 10 - SEZIONI TRASVERSALI STATO DI PROGETTO 72 - 75  
Il Progettista:   
Ing. Silvio Mario Bauducco

Data	Emis.	Aggiornamento	Data	Contr.	Data	Autor.
10/2022	MB	Emissione	10/2022	FO	10/2022	SMB

SCALA 1:200  
OTTOBRE 2022

Commessa	Tip. Impianto	Fase Progetto	Disciplina	Tip. Doc.	Titolo	N. Ediz.	REV
22100	EO	DE	C	D	12	0134	A

PROGETTAZIONE EDILE, AMBIENTALE, STRUTTURALE ED IMPIANTISTICA A CURA DI:  
I Tecnici: Coor. gruppo di progettazione: Ing. Silvio Mario Bauducco  
Collaboratori: Geom. Benzioni Manuel, Per. Ing. Basini Emanuele, Ing. Cocchi Felice, Arch. Ostino Paolo, Arch. Pelleri Martina  
 Sede Amministrativa via Marconcelli, 23 20024 Moncalieri (TO)  
tel 011 6052113 - 011 6059975 e-mail: amministrazione@bautel.it  
Sede operativa Torino - via Marconcelli, 23 20024 Moncalieri (TO)  
Sede operativa Genova - via Banderari, 24 16121 Genova (GE)

TUTTI I DIRITTI SONO RISERVATI - Questo documento è di proprietà esclusiva del progettista ed è vietato il ristampare o l'uso non autorizzato senza permesso scritto dal progettista.