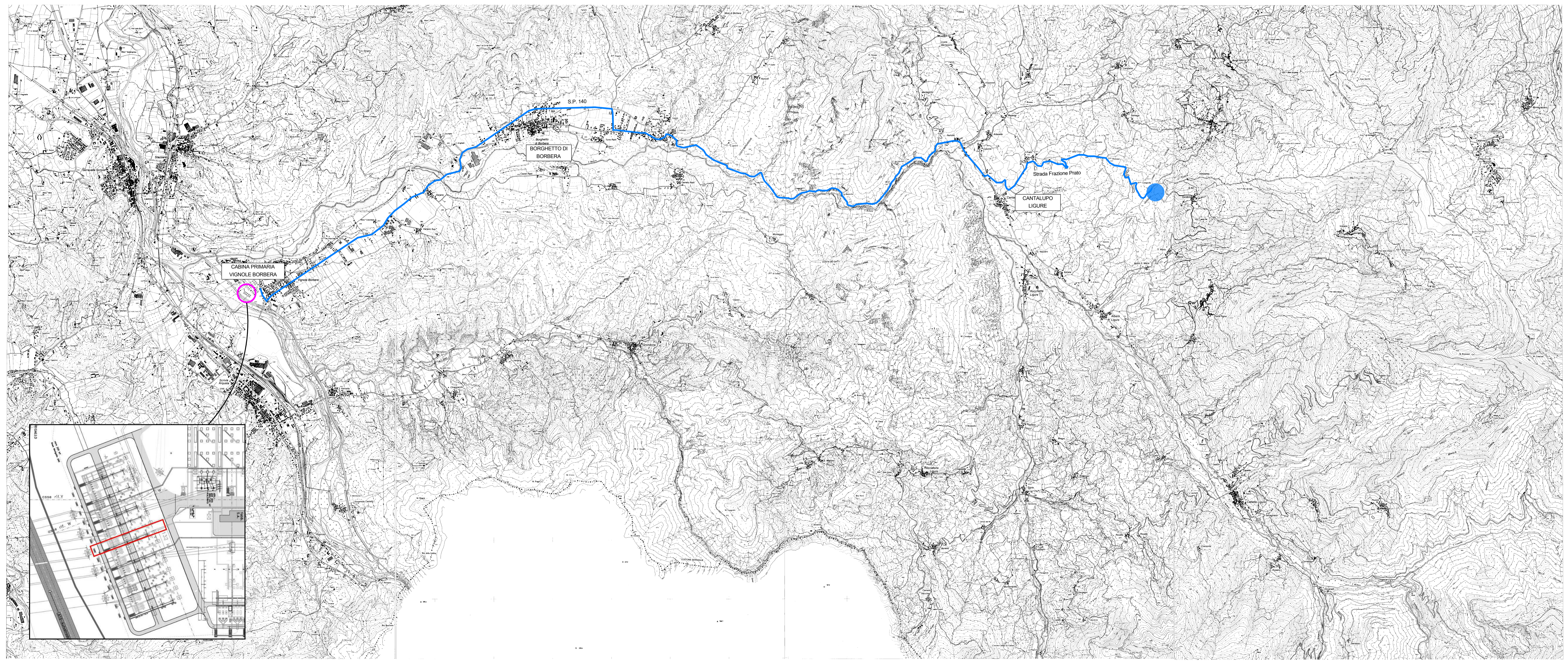
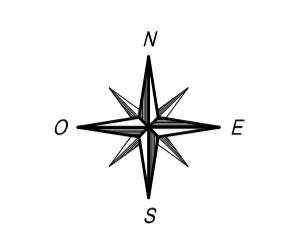



- POSIZIONE DELLA STAZIONE MT/AT UTENTE
- POSIZIONE DELLA STAZIONE RTN
- PERCORSO DEL COLLEGAMENTO AT FRA STAZIONE RTN E STAZIONE MT/AT UTENTE SU STRADE PUBBLICHE


**COROGRAFIA
CON PERCORSO CONNESSIONE RETE**
scala 1:25.000



**PARCO EOLICO
MONTE GIAROLO**

Il Committente:  Sede Legale: via Aldo Moro n. 28
25043, Sreno (BS)
P.IVA e C.F. 04324170986

Oggetto:
CONNESSIONE DI RETE

Il Progettista:

Ing. Silvio Mario Bauducco


Titolo:
**COROGRAFIA CON PERCORSO CONNESSIONE
RETE**

Data	Emis.	Aggiornamento	Data	Contr.	Data	Autor.	SCALA 1:25.000
06/2023	FP	Emissione	06/2023	SMB	06/2023	SMB	FORMATO v
							GIUGNO 2023

Commissa	Tip. impianto	Fase Progetto	Disciplina	Tip. Doc.	Titolo	N. Elab.	REV
22100	EO	C	EL	D	01	0001	101

PROGETTAZIONE EDILE, AMBIENTALE, STRUTTURALE ED IMPIANTISTICA A CURA DI:

I Tecnici: Coord. gruppo di progettazione
Ing. Silvio Mario Bauducco Collaboratori
Geom. Benzoni Manuel
Per. Inz. Biasini Emanuele
Ing. Occhuto Felice
Arch. Ostino Paolo
Arch. Pelleri Martina

 Sede Amministrativa via Marconelli, 23 10024 Mancallieri (TO)
tel 011 6052113 - 011 6059915 e-mail: amministrazione@bautel.it
Sede operativa Torino - via Marconelli, 23 10024 Mancallieri (TO)
Sede operativa Genova - via Banderelli, 2/4 16121 Genova (GE)

File: Tavole_connesione INTEGRAZIONI.dwg
TUTTI I DIRITTI SONO RISERVATI - Questo documento e di proprietà esclusiva del progettista e indicato sul quale si riserva ogni diritto. Il presente questo documento non può essere copiato, ristampato, comunicato o divulgato ad altri o usato in qualsiasi maniera, nemmeno per fini sperimentali, senza autorizzazione scritta dello stesso progettista.