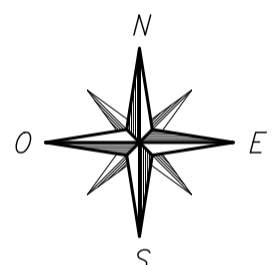



Tiratura eseguita con drone con tecnologia LiDAR
 WGS84/UTM32N




PLANIMETRIA ORTOFOTO-CURVE DI LIVELLO
 scala 1:1000



PARCO EOLICO MONTE GIAROLO

Il Coordinatore

 Scale Legale: Via Aldo Moro n. 28
 P.IVA n. C.F. 045254100987

Oggetto:
PLANIMETRIA GENERALE
 Titolo:
CURVE DI LIVELLO TURBINA 18 - STATO DI FATTO
 Il Progettista

 Ing. Silvio Mario Banducci

Dati	Ente	Aggiornamento	Data	Cont'	Dati	Autz'
10/2022	MB	Emissione	10/2022	FO	10/2022	SMB

Contenzia	TURBINABILI	REALESTABILI	ESISTENZA	L.TE. SOC.	TURAB.	N. USAB.	REV.
22100	EO	DE	C	D	10	0011	A

PROGETTAZIONE ENTE: AMBIENTALE, STRUTTURALE, EDILIZIA, EDIPLANIFICAZIONE, CIPRA, DR.

Consorzio:
 Geom. Bertoni Maurizio
 Cons. studio di progettazione:
 Prof. Ing. Gianni Emanuele
 Prof. Ing. Silvio Mario Banducci
 Arch. Cristian Pizzo
 Arch. Fabrizio Mariani



Bozza Approvata nella Regione n. 23/19244/2022, Regione Lazio (L73)
 Bollo APPROVATO in Regione n. 23/19244/2022, Regione Lazio (L73)
 Bollo APPROVATO in Comune n. 23/19244/2022, Comune di FROSINONE
 Bollo APPROVATO in Comune n. 23/19244/2022, Comune di FROSINONE
 Bollo APPROVATO in Comune n. 23/19244/2022, Comune di FROSINONE