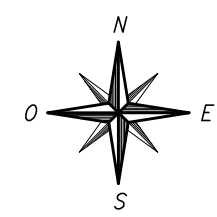



MAPPA CATASTALE - COMUNE DI MONTACUTO
FOGLIO 5
scala 1:1000



PARCO EOLICO MONTE GIAROLO

Il Committente:  Sede Legale: via Aldo Moro n. 28
25043, Breno (BS)
P.IVA e C.F. 04324160987

Oggetto:
VIABILITA' DI TRASPORTO
Titolo:
VARIANTE 3 - MAPPA CATASTALE - STATO DI FATTO

Il Progettista

Ing. Silvio Mario Bauducco


Data	Emis.	Aggiornamento	Data	Contr.	Data	Autor.	SCALA 1:1.000
06/2023	MB	Emissione	06/2023	FO	06/2023	SMB	FORMATO A1
							GIUGNO 2023

Commessa	Tip. impianto	Fase Progetto	Disciplina	Tip. Doc	Titolo	N. Elab	REV
22100	EO	DE	CI	D	04	0001	102

PROGETTAZIONE EDILE, AMBIENTALE, STRUTTURALE ED IMPIANTISTICA A CURA DI:

I Tecnici: Coord. gruppo di progettazione
Ing. Silvio Mario Bauducco

Collaboratori:
Geom. Benzoni Manuel
Per. Ind. Bissini Emanuele
Ing. Occhiuto Faicce
Arch. Ostino Paolo
Arch. Pelleri Martina

 Sede Amministrativa via Maroncelli, 23 10024 Moncalieri (TO)
tel 011.6052113 - 011.6059915 e-mail: amministrazione@bautel.it
Sede operativa Torino - via Maroncelli, 23 10024 Moncalieri (TO)
Sede operativa Genova - via Banderelli, 2/4 16121 Genova (GE)

File: esproprio_strada_tavole.dwg
TUTTI I DIRITTI SONO RISERVATI - Questo documento è di proprietà esclusiva del progettista ivi indicato sul quale si riserva ogni diritto. Pertanto questo documento non può essere copiato, riprodotto, comunicato o divulgato ad altri o usato in qualsiasi maniera, nemmeno per fini sperimentali, senza autorizzazione scritta dallo stesso progettista.