SEZIONE - STATO DI FATTO SCALA 1:200

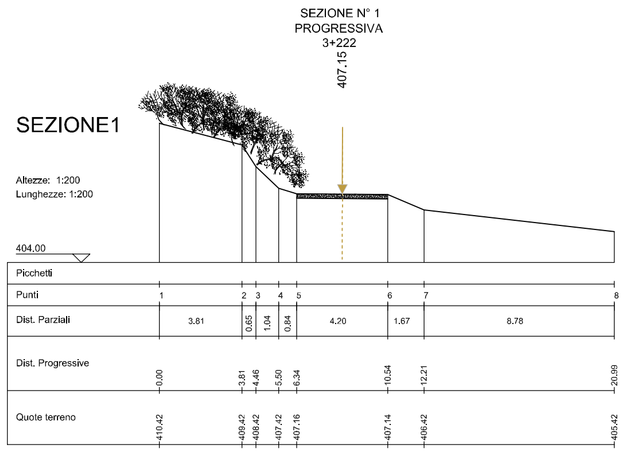





Distanza sezioni 1-2	26.34	m
Area di Scavo 1	2.0450	m2
Area di Scavo 2	2.5535	m2
Area Riporto 1	0.689	m2
Area Riporto 2	0.8102	m2
Scogliera 1	1.9560	m2
Scogliera 2	1.62300	m2
Volume sterro	60.562245	m3
Volume riporto	19.744464	m3
Volume scogliera	47.13543	m3

Distanza sezioni 2-3	42.04	m
Area di Scavo 2	2.5535	m2
Area di Scavo 3	4.9780	m2
Area Riporto 2	0.8102	m2
Area Riporto 3	1.4339	m2
Scogliera 2	1.6230	m2
Scogliera 3	5.24500	m2
Volume sterro	158.31213	m3
Volume riporto	47.170982	m3
Volume scogliera	144.36536	m3

Distanza sezioni 3-4	26.98	m
Area di Scavo 3	4.9780	m2
Area di Scavo 4	5.4822	m2
Area Riporto 3	1.4339	m2
Area Riporto 4	1.3005	m2
Scogliera 3	5.2450	m2
Scogliera 4	4.92700	m2
Volume sterro	141.1081	m3
Volume riporto	36.887056	m3
Volume scogliera	137.22028	m3

SEZIONE - SCAVO E RIPORTI SCALA 1:200

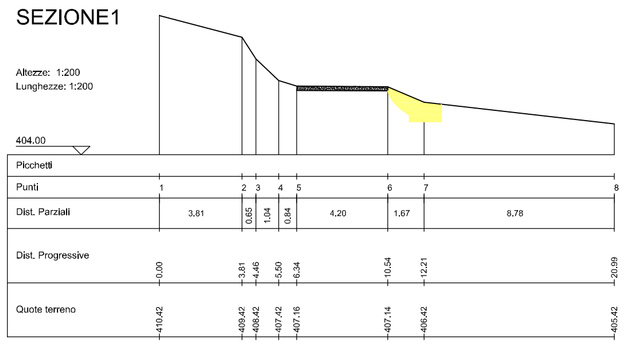

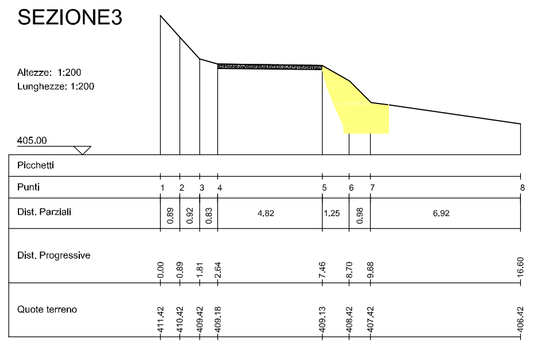

PARTICOLARE COSTRUTTIVO

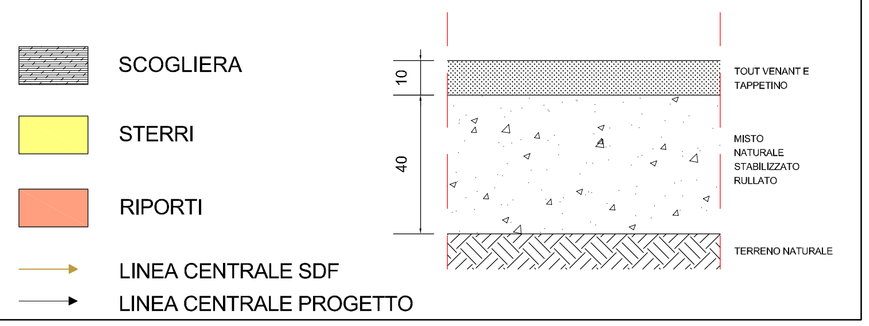

SEZIONE - RIEMPIMENTO E SCOGLIERA SCALA 1:200

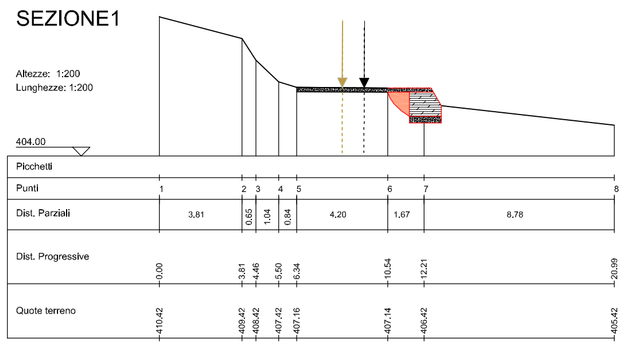

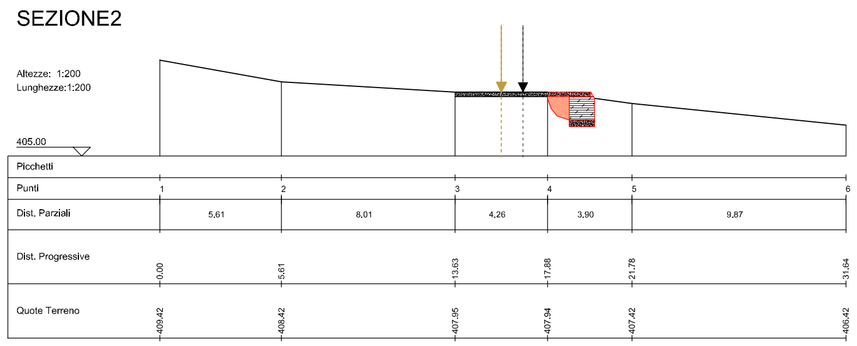

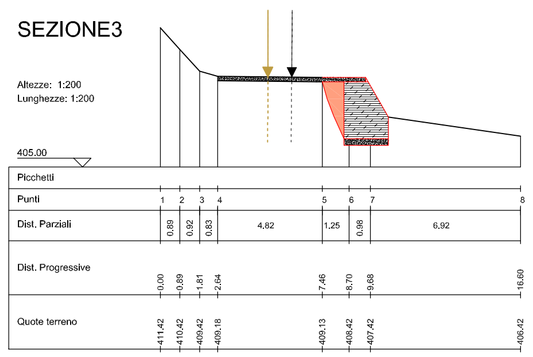

SEZIONE - STATO FINALE SCALA 1:200

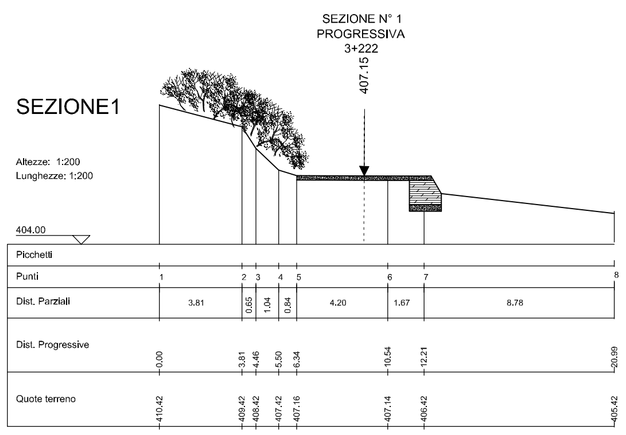

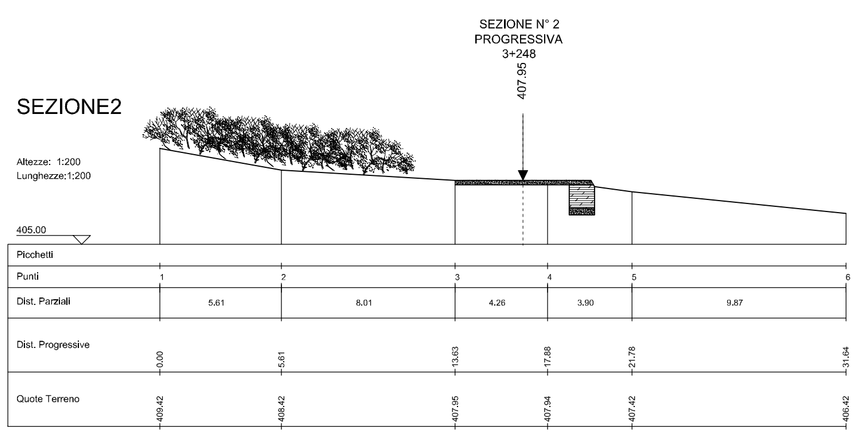

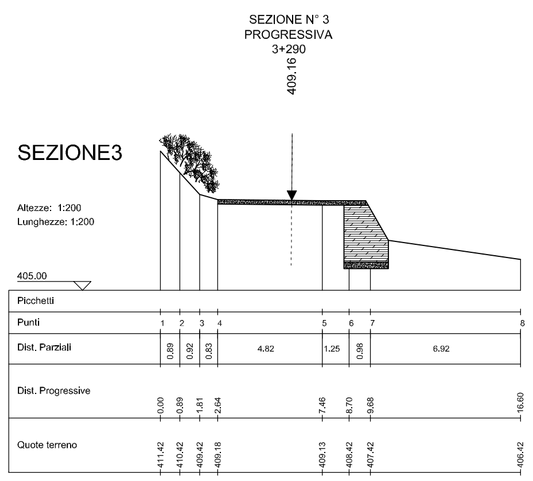

PARCO EOLICO
MONTE GIAROLO

Il Committente: 15 Più ENERGIA srl

Sede Legale: via Aldo Moro n. 28
25043, Breno (BS)
P.IVA e C.F. 04324160987

Oggetto:
ADEGUAMENTO VIABILITA'

Titolo:
SEZIONI STATO DI FATTO, PROGETTO, STERRI E RIPORTI DA KM 3+222 A KM 3+390

Il Progettista
Ing. Silvio Mario Bauducco

Data	Emis.	Aggiornamento	Data	Contr.	Data	Autor.
11/2022	QMS	Emissione	11/2022	FO	11/2022	SMB

SCALA 1:500

NOVEMBRE 2022

Commessa	Tip. impianto	Fase Progetto	Disciplina	Tip. Doc	Titolo	N. Elab	REV
22100	EO	DE	CI	D	04	0013	A

PROGETTAZIONE EDILE, AMBIENTALE, STRUTTURALE ED IMPIANTISTICA A CURA DI:

I Tecnici:

Coord. gruppo di progettazione
Ing. Silvio Mario Bauducco

Collaboratori
Geom. Benzoni Manuel
Per. Ind. Biasin Emanuele
Ing. Occhiuto Felice
Arch. Ostino Paolo
Arch. Pelleri Martina

BAUTEL S.R.L.
Sede Amministrativa via Maroncelli, 23 10024 Moncalieri (TO)
tel 011.6052113 - 011.6059915 e-mail: amministrazione@bautel.it
Sede operativa Torino - via Maroncelli, 23 10024 Moncalieri (TO)
Sede operativa Genova - via Banderali, 2/4 16121 Genova (GE)

File: Allargamento strada provinciale.dwg

TUTTI I DIRITTI SONO RISERVATI - Questo documento è di proprietà esclusiva del progettista ivi indicato sul quale si riserva ogni diritto. Pertanto questo documento non può essere copiato, riprodotto, comunicato o divulgato ad altri o usato in qualsiasi maniera, nemmeno per fini sperimentali, senza autorizzazione scritta dallo stesso progettista.