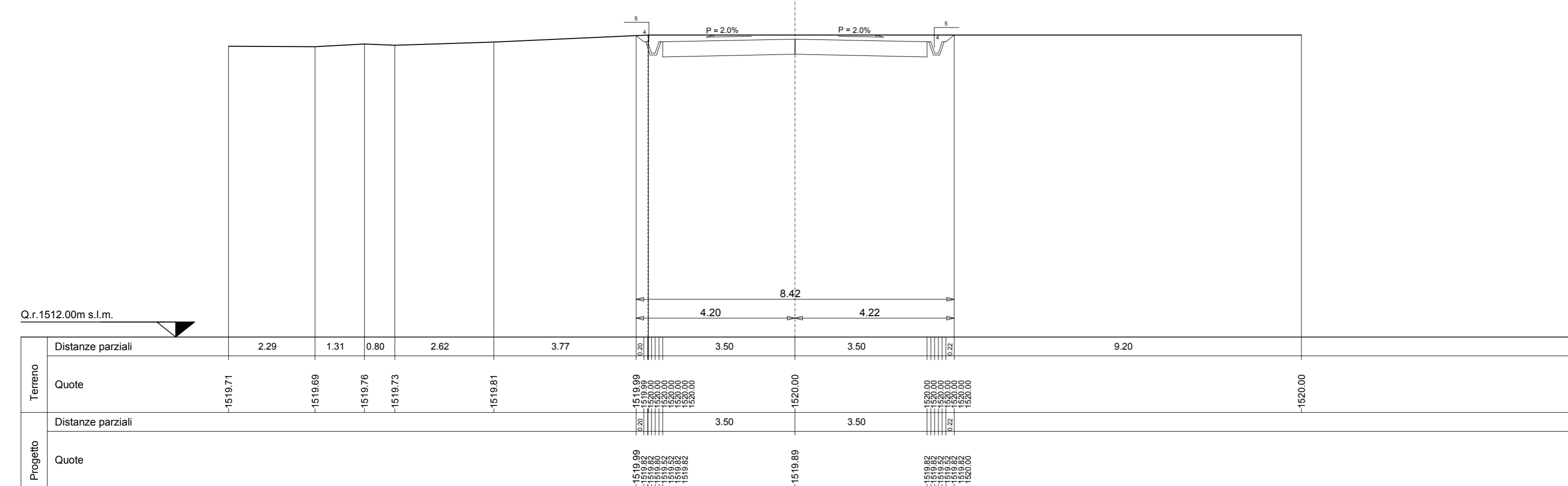


SEZIONE N. 50

Asse strada 50
 PROGR. 2+414.00
 QP = 1519.89

HT 50.00 da MET. 49 HT 50.00 a MET. 51

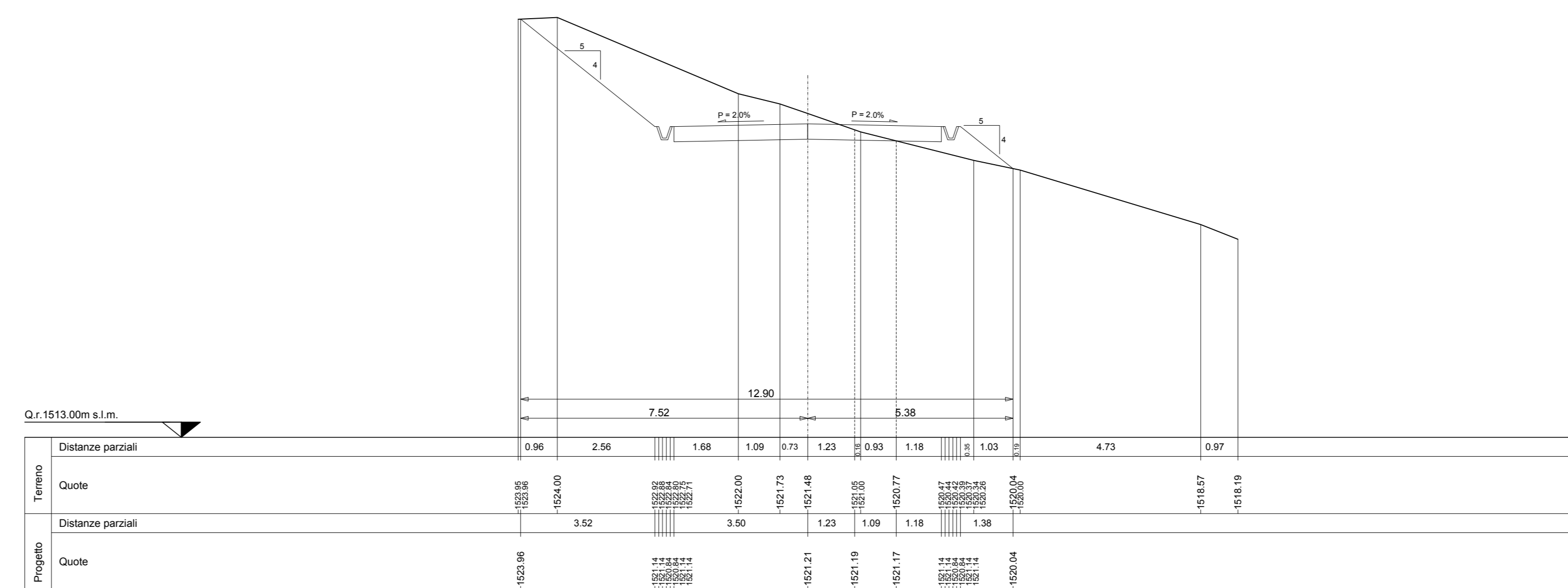


SEZIONI TRASVERSALI DI PROGETTO
 scala 1:200

SEZIONE N. 53

Asse strada 53
 PROGR. 2+564.00
 QP = 1521.21

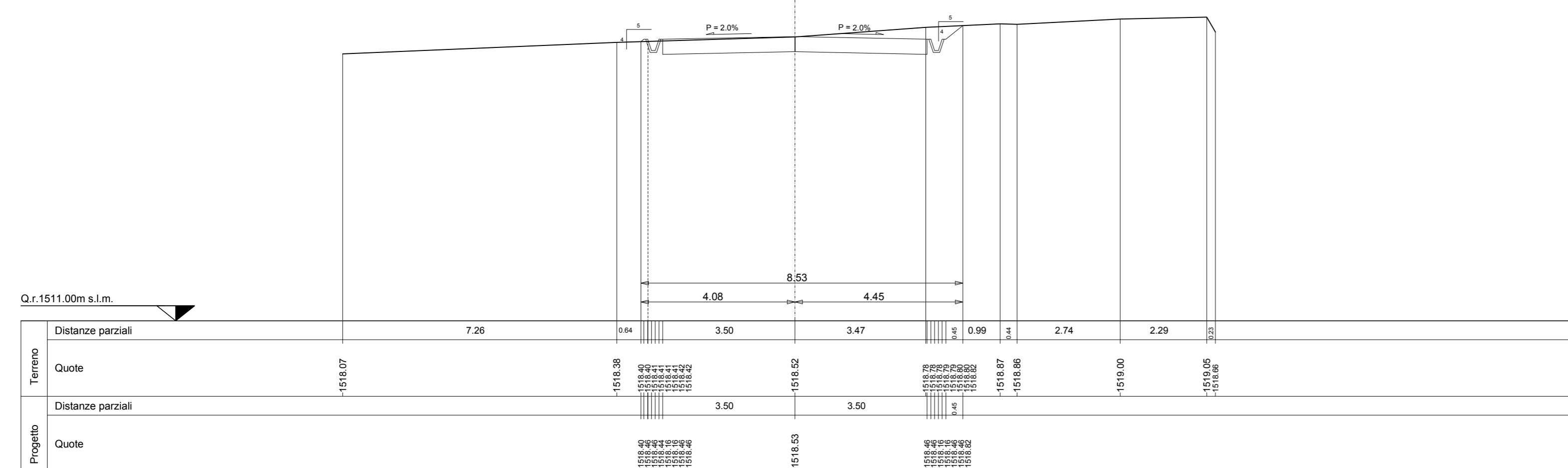
HT 50.00 da MET. 52 HT 50.00 a MET. 54



SEZIONE N. 51

Asse strada 51
 PROGR. 2+464.00
 QP = 1518.53

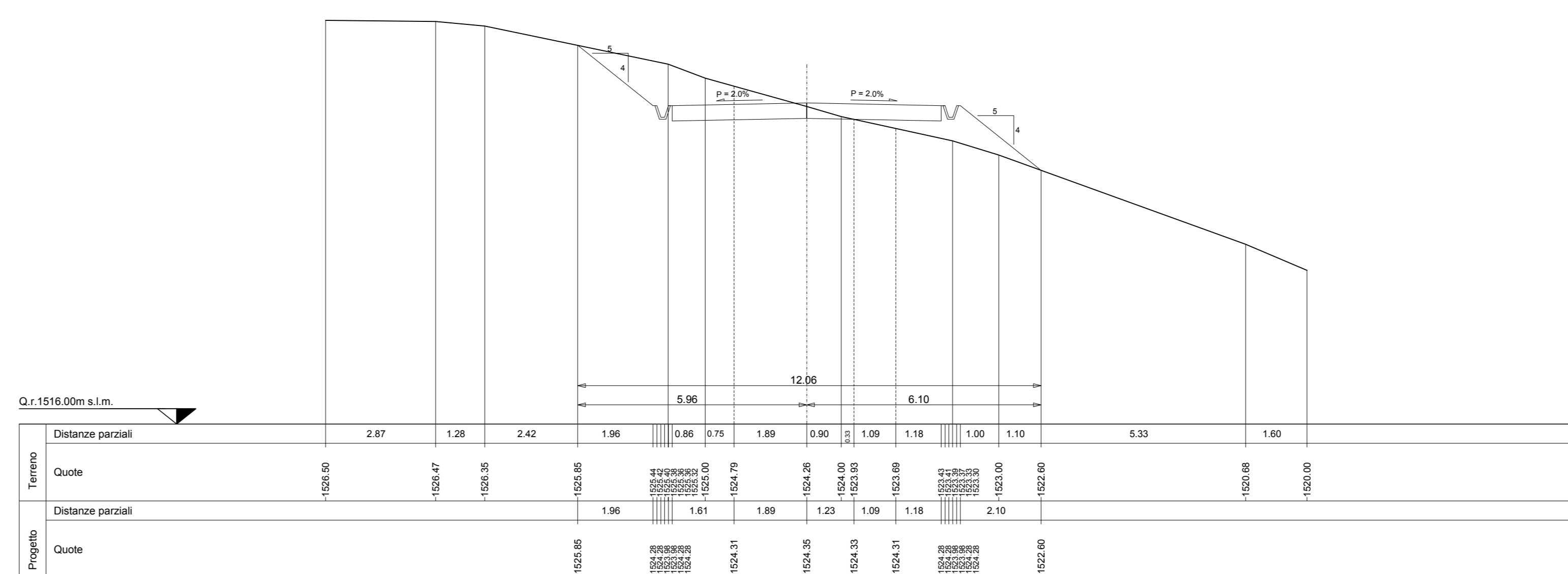
HT 50.00 da MET. 50 HT 50.00 a MET. 52



SEZIONE N. 54

Asse strada 54
 PROGR. 2+614.00
 QP = 1524.35

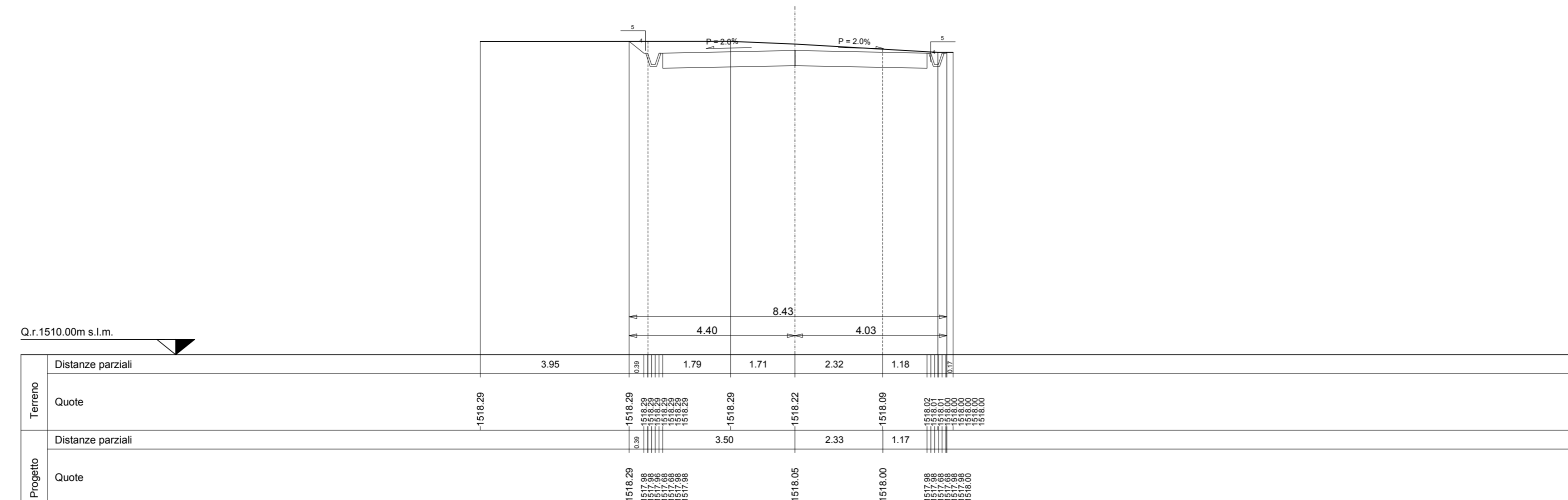
HT 50.00 da MET. 53 HT 50.00 a MET. 55



SEZIONE N. 52

Asse strada 52
 PROGR. 2+514.00
 QP = 1518.05

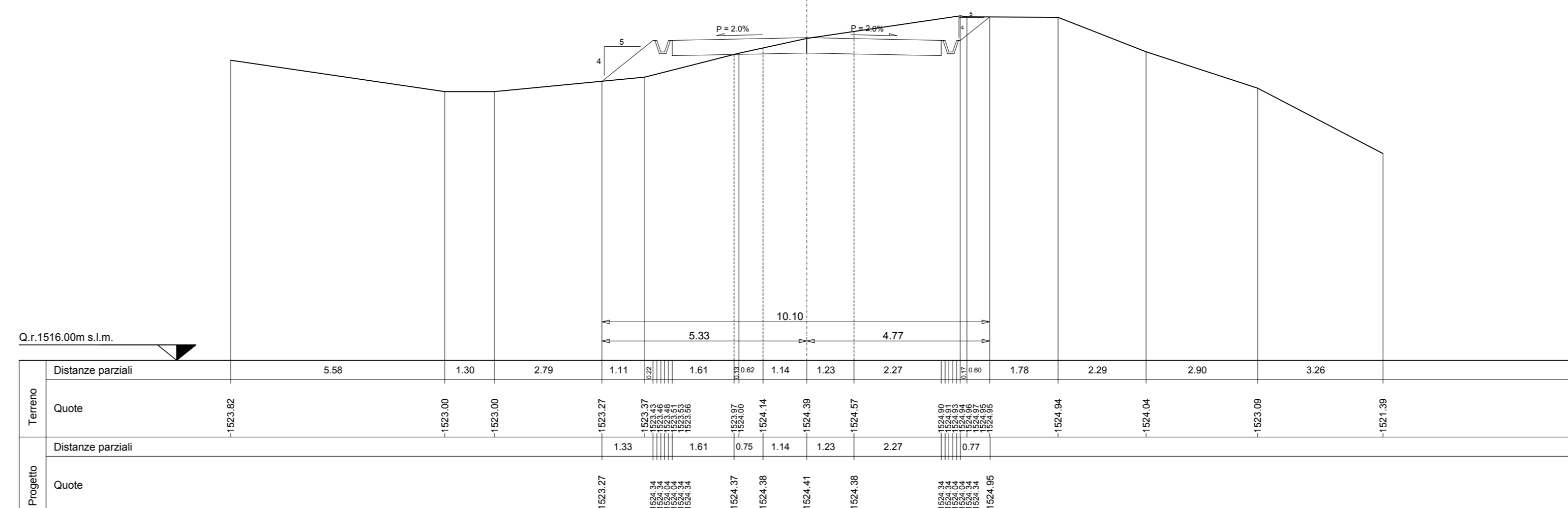
HT 50.00 da MET. 51 HT 50.00 a MET. 53



SEZIONE N. 55

Asse strada 55
 PROGR. 2+664.00
 QP = 1524.41

HT 50.00 da MET. 54 HT 50.00 a MET. 56



PARCO EOLICO
 MONTE GIAROLO



Sede Legale: via Aldo Moro n. 28
 25043, Breno (BS)
 P.IVA e C.F. 04324160987

Oggetto:
 STRADA DI ACCESSO TURBINE

Il Progettista

Titolo:
 DA TURBINA 11 A TURBINA 23 - SEZIONI
 TRASVERSALI STATO DI PROGETTO 50 - 55

Ing. Silvio Mario Bauducco

Data	Emis.	Aggiornamento	Data	Contr.	Data	Autor.
10/2022	MB	Emissione	10/2022	FO	10/2022	SMB

SCALA 1:200

OTTOBRE 2022

Commissa	Tip. Impianto	Fase Progetto	Disciplina	Tip. Doc.	Titolo	N. Etab.	REV
22200	EO	DE	C	D	12	0078	A

PROGETTAZIONE EDILE, AMBIENTALE, STRUTTURALE ED IMPIANTISTICA A CURA DI:

Coord. gruppo progettazione
 Ing. Silvio Mario Bauducco

BAUTEL S.R.L.

Collaboratori:
 Geom. Benzioni Manuel
 Per. Ing. Bissin Emanuele
 Ing. Occhiero Francesco
 Arch. Ostino Paolo
 Arch. Pelletti Martina

File: C:\msd\corretto.dwg

TUTTI I DIRITTI SONO RISERVATI. Questo documento è di proprietà esclusiva del progettista ed indicato ad quale si riserva ogni diritto. Permetto questo documento non può essere copiato, riprodotto, comunicato o divulgato ad altri o usato in qualsiasi maniera, nemmeno per fini sperimentali, senza autorizzazione scritta dallo stesso progettista.