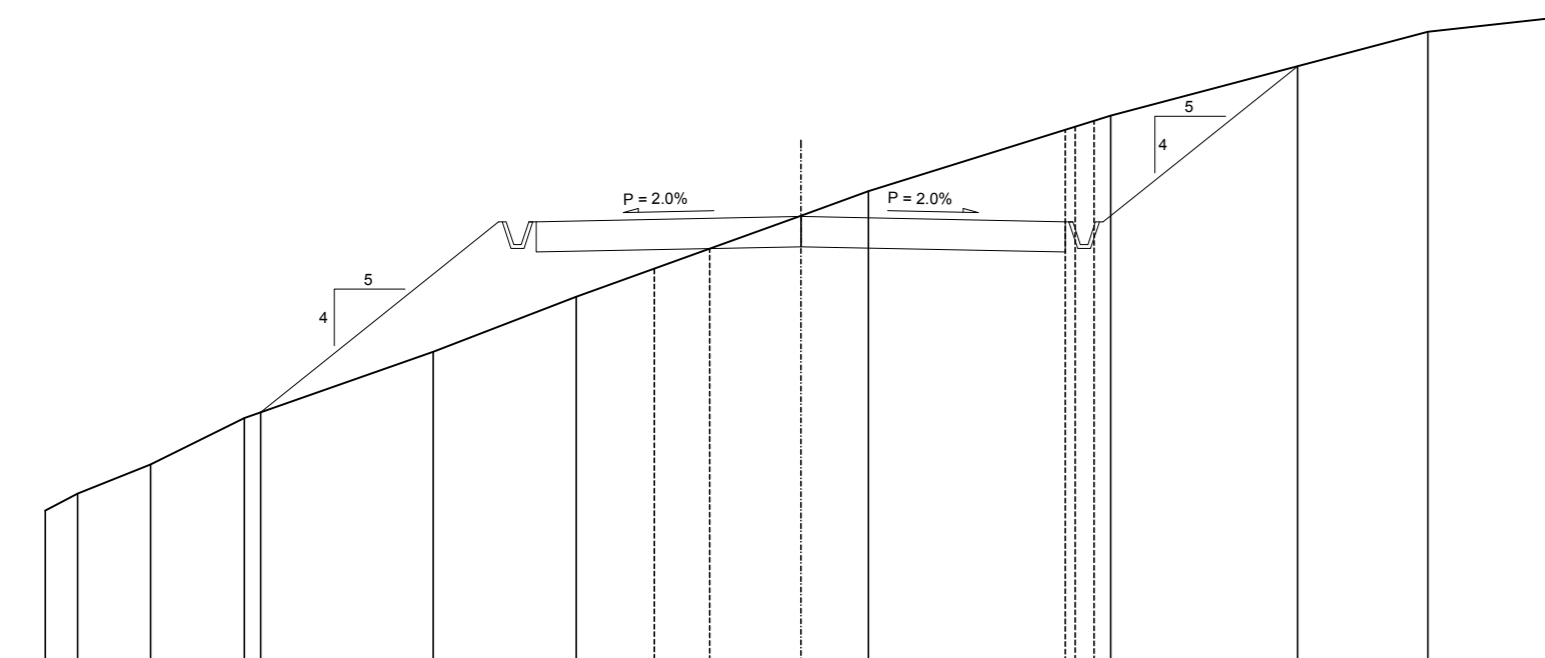


SEZIONI TRASVERSALI DI PROGETTO
scala 1:200

SEZIONE N. 120

Asse strada 120
PROGR. 5+893.00
QP = 1530.67

HI 50.00 0+962.1 119 HI 50.00 0+962.1 121



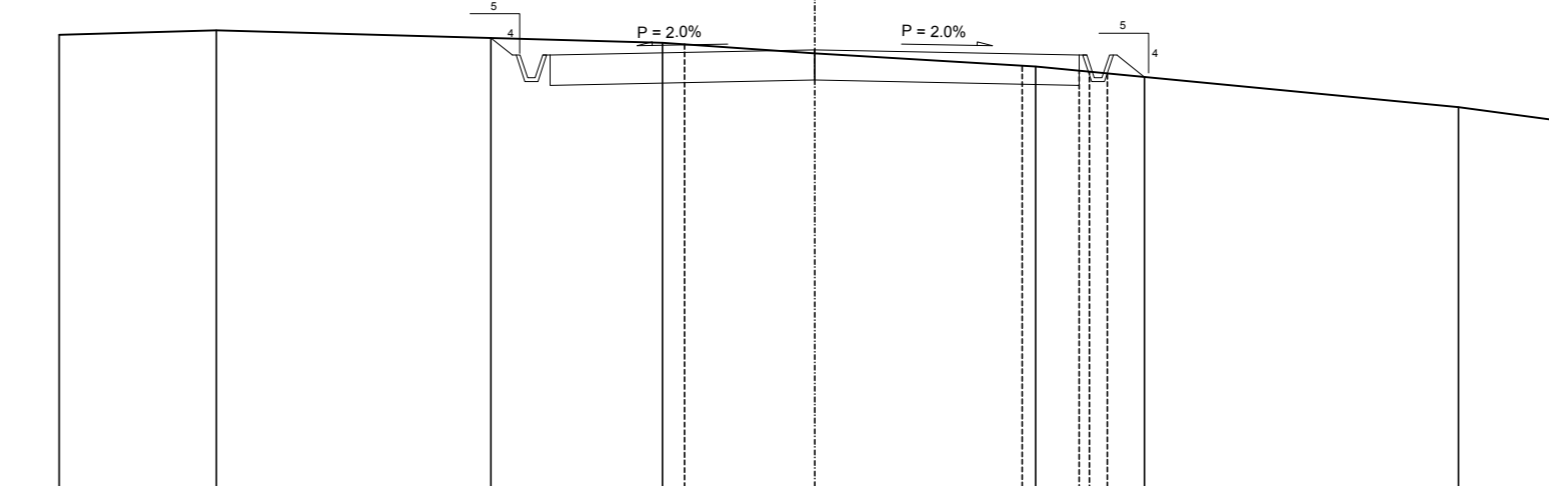
Q.l. 1523.00m s.l.m.

Tempo	Distance parziali	0	0.96	1.24	2.28	0.87	1.03	0.73	1.21	0.89	2.61	2.47	1.73	1.70
Quote		-1523.00	-1527.99	-1527.99	-1528.88	-1528.88	-1529.84	-1529.84	-1530.81	-1530.81	-1531.78	-1531.78	-1532.75	-1533.72
Progetto	Distance parziali		3.15	1.56	0.73	1.21	3.50	2.57						
Quote		-1528.88	-1529.84	-1529.84	-1530.81	-1530.81	-1531.78	-1531.78	-1532.75	-1532.75	-1533.72	-1533.72	-1534.69	-1534.69

SEZIONE N. 123

Asse strada 123
PROGR. 6+043.00
QP = 1537.59

HI 50.00 0+962.1 122 HI 50.00 0+962.1 124



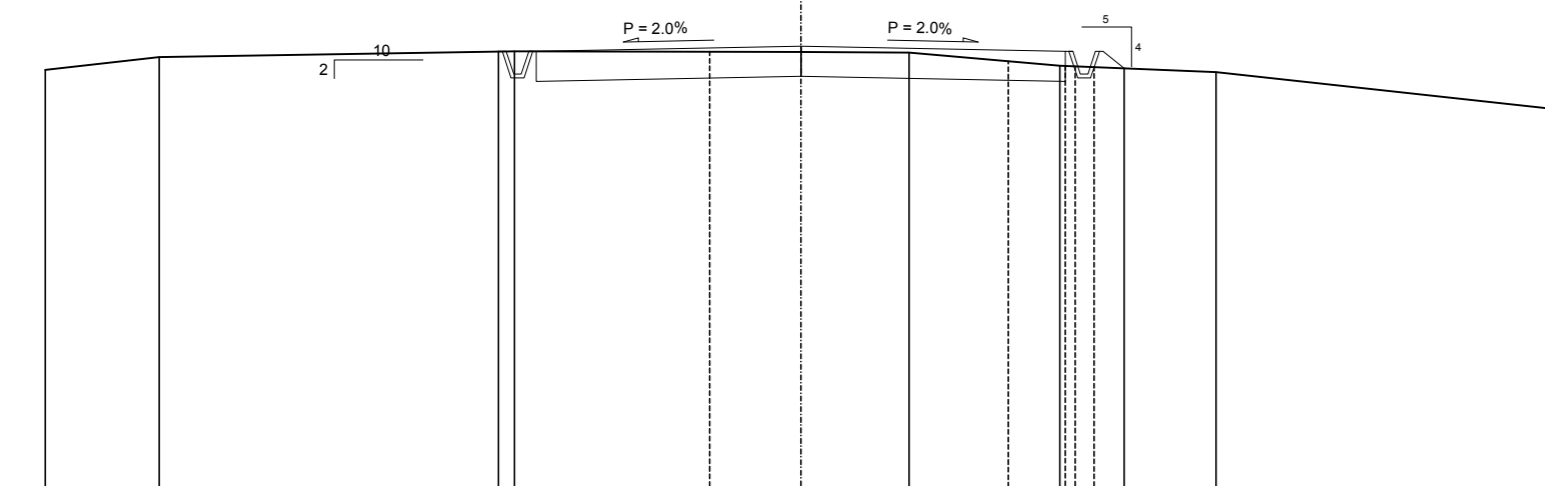
Q.l. 1530.00m s.l.m.

Tempo	Distance parziali	0	2.08	3.64	4.28	1.48	1.72	2.75	4.37	4.16	1.48
Quote		-1537.59	-1537.59	-1537.59	-1537.59	-1537.59	-1537.59	-1537.59	-1537.59	-1537.59	-1537.59
Progetto	Distance parziali		1.78	1.72	2.75	0.73					
Quote		-1537.59	-1537.59	-1537.59	-1537.59	-1537.59	-1537.59	-1537.59	-1537.59	-1537.59	-1537.59

SEZIONE N. 121

Asse strada 121
PROGR. 5+943.00
QP = 1529.81

HI 50.00 0+962.1 120 HI 50.00 0+962.1 122



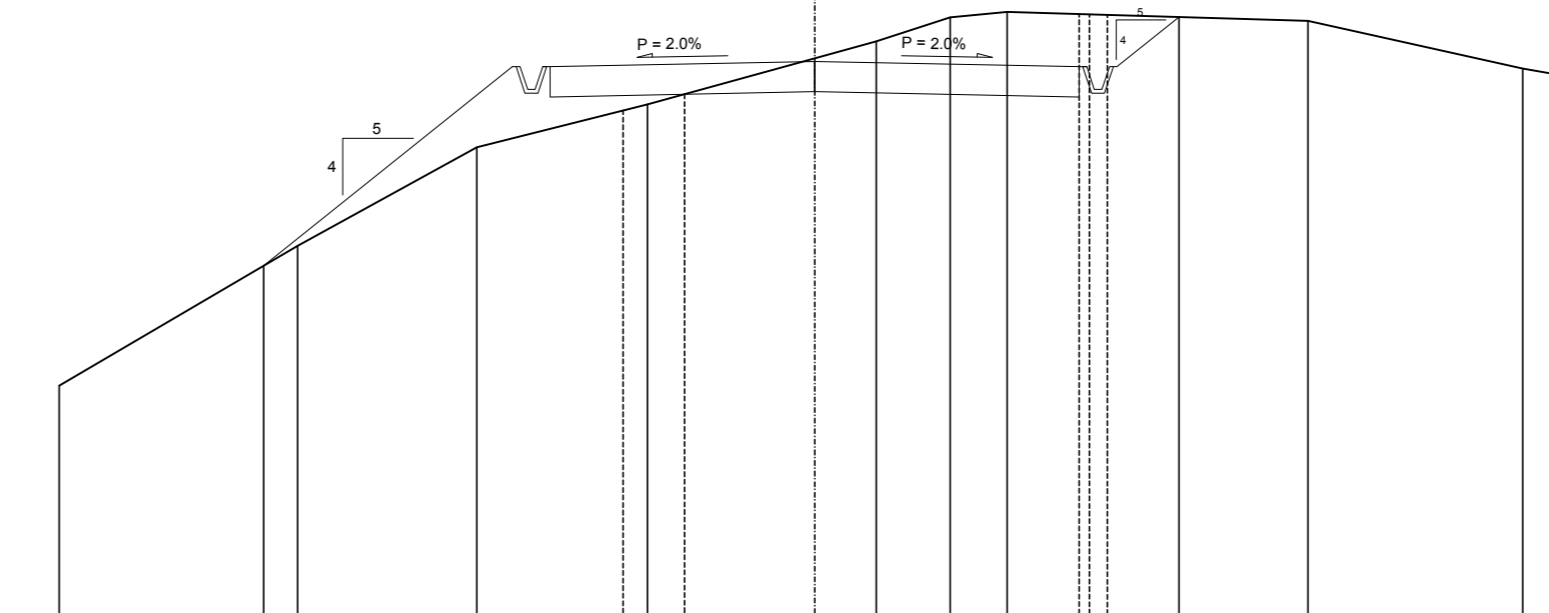
Q.l. 1521.00m s.l.m.

Tempo	Distance parziali	0	1.51	4.49	2.29	1.21	1.43	1.32	0.84	1.21	4.90
Quote		-1529.81	-1529.81	-1529.81	-1529.81	-1529.81	-1529.81	-1529.81	-1529.81	-1529.81	-1529.81
Progetto	Distance parziali		2.29	1.21	2.75	0.73					
Quote		-1529.81	-1529.81	-1529.81	-1529.81	-1529.81	-1529.81	-1529.81	-1529.81	-1529.81	-1529.81

SEZIONE N. 124

Asse strada 124
PROGR. 6+093.00
QP = 1537.29

HI 50.00 0+962.1 123 HI 50.00 0+962.1 125



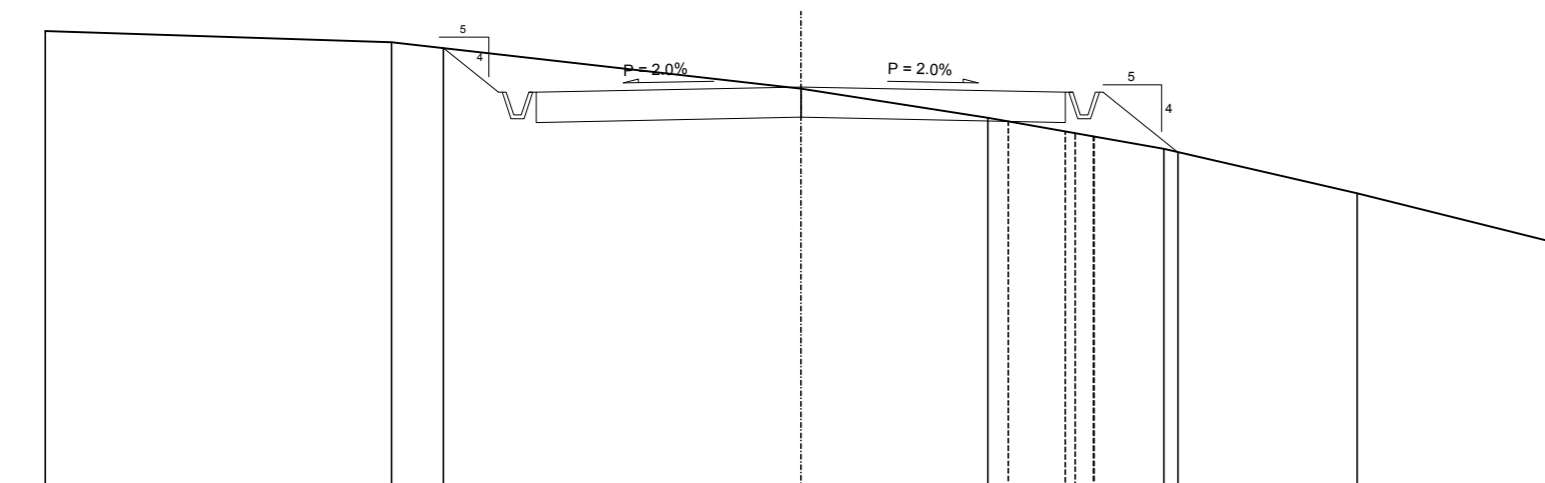
Q.l. 1528.00m s.l.m.

Tempo	Distance parziali	0	2.71	2.37	0.96	1.72	0.81	0.98	0.75	0.92	1.71	2.84	0.83
Quote		-1537.29	-1537.29	-1537.29	-1537.29	-1537.29	-1537.29	-1537.29	-1537.29	-1537.29	-1537.29	-1537.29	-1537.29
Progetto	Distance parziali		3.29	0.87	0.81	1.72	3.09	0.86					
Quote		-1537.29	-1537.29	-1537.29	-1537.29	-1537.29	-1537.29	-1537.29	-1537.29	-1537.29	-1537.29	-1537.29	-1537.29

SEZIONE N. 122

Asse strada 122
PROGR. 5+993.00
QP = 1531.41

HI 50.00 0+962.1 121 HI 50.00 0+962.1 123



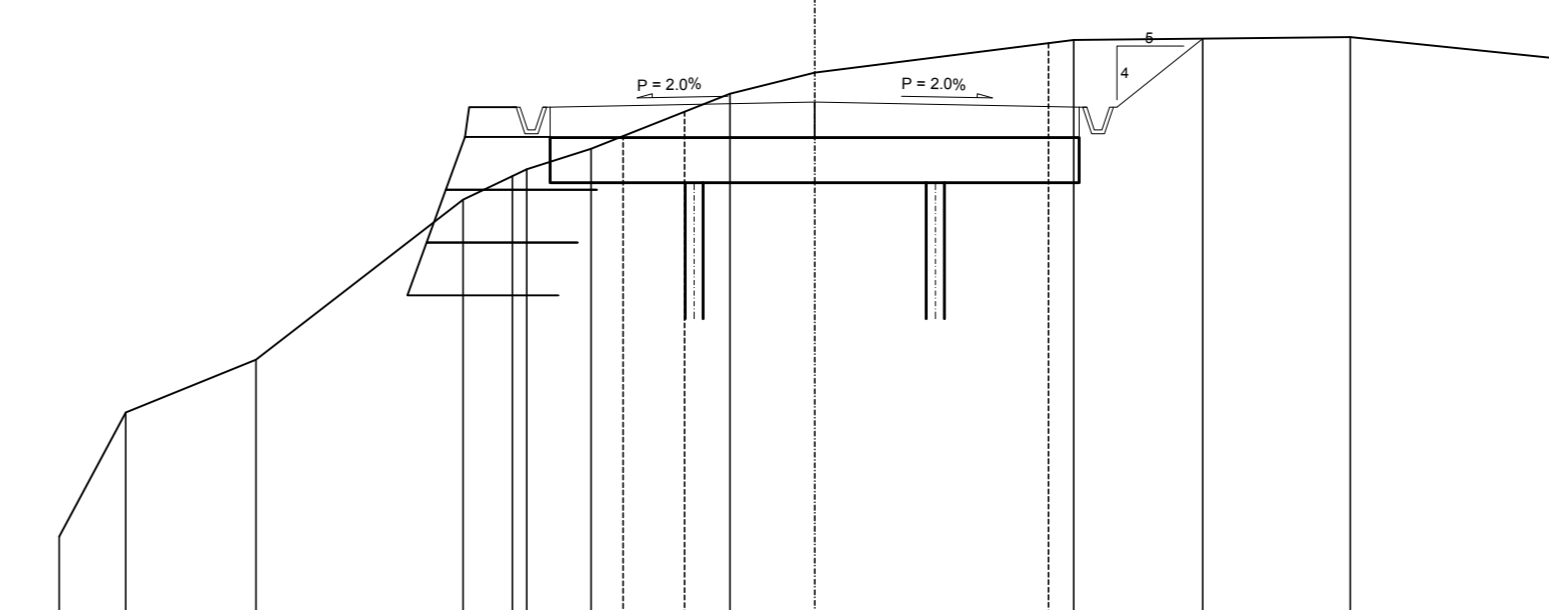
Q.l. 1523.00m s.l.m.

Tempo	Distance parziali	0	4.58	0.73	3.50	2.48	0.73	0.89	2.37	2.64
Quote		-1531.41	-1531.41	-1531.41	-1531.41	-1531.41	-1531.41	-1531.41	-1531.41	-1531.41
Progetto	Distance parziali		0.72	3.50	2.75	0.73	0.99			
Quote		-1531.41	-1531.41	-1531.41	-1531.41	-1531.41	-1531.41	-1531.41	-1531.41	-1531.41

SEZIONE N. 125

Asse strada 125
PROGR. 6+143.00
QP = 1526.89

HI 50.00 0+962.1 124 HI 50.00 0+962.1 126



Q.l. 1517.00m s.l.m.

Tempo	Distance parziali	0	0.88	1.72	2.74	0.81	1.12	3.09	5.14	1.13	1.95	2.91
Quote		-1526.89	-1526.89	-1526.89	-1526.89	-1526.89	-1526.89	-1526.89	-1526.89	-1526.89	-1526.89	-1526.89
Progetto	Distance parziali		0.98	0.81	1.72	3.09	1.14					
Quote		-1526.89	-1526.89	-1526.89	-1526.89	-1526.89	-1526.89	-1526.89	-1526.89	-1526.89	-1526.89	-1526.89

PARCO EOLICO
MONTE GIAROLO



Il Committente: **15P.it** Sede Legale: via Aldo Moro n. 28
35043, Breno (BS)
P.IVA e C.F. 04324160987

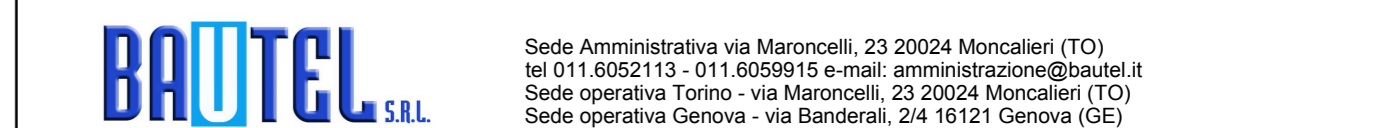
Oggetto: **STRADA DI ACCESSO TURBINE**
TITOLO: **DA TURBINA 11 A TURBINA 23 - SEZIONI TRASVERSALI STATO DI PROGETTO 120 - 125**
Il Progettista: **Ing. Silvio Mario Bauducco**

Data	Emis.	Aggiornamento	Data	Contr.	Data	Autor.
10/2022	MB	Emissione	10/2022	FO	10/2022	SMB

SCALA 1:200
OTTOBRE 2022

Commessa	Tip. Impianto	Fase Progetto	Disciplina	Tip. Doc.	Titolo	N. Elab.	REV
22200	EO	DE	C	D	12	0089	A

PROGETTAZIONE EDILE, AMBIENTALE, STRUTTURALE ED IMPIANTISTICA A CURA DI:
I Tecnici: **Coord. gruppo di progettazione**
Ing. Silvio Mario Bauducco
Collaboratori:
Geom. Benzonzi Manuel
Per. Ing. Bissin Emanuele
Ing. Cocchiato Franco
Arch. Ostino Paolo
Arch. Pelletti Martina



Sede Amministrativa: via Marzocchi, 23 20024 Moncalieri (TO)
tel. 011 8692413 - 011 8699970 e-mail: amministrazione@bautel.it
Sede operativa Torino: via Marzocchi, 23 20024 Moncalieri (TO)
Sede operativa Genova: via Banderari, 24 16121 Genova (GE)

TUTTI I DIRITTI SONO RISERVATI - Questo documento è di proprietà esclusiva del progettista ed indicato ad quale si riserva ogni diritto. Permetto questo documento non può essere copiato, riprodotto, comunicato o divulgato ad altri in qualsiasi maniera, nemmeno per fini sperimentali, senza autorizzazione scritta dallo stesso progettista.