SEZIONI TRASVERSALI DI PROGETTO
scala 1:200

SEZIONE N. 17
Asse strada 17
PROGR. 0+800.00
QP = 1557.31

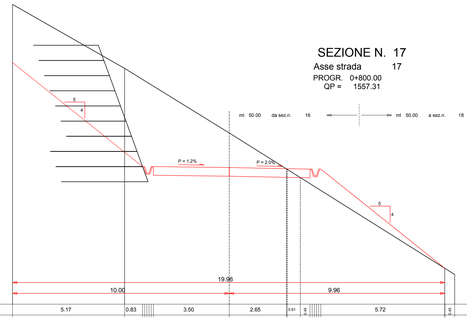

Q.r.1551.00m s.l.m.

Terreno	Distanze parziali		5.17		0.83		3.50		2.65	0.61	0.61		5.72		0.4		
	Quote	1564.84		1561.88				1558.90		1557.24	1556.84			1552.97	1552.37		
Progetto	Distanze parziali		6.00				3.50		2.65	0.61	0.61		5.72				
	Quote	1562.15						1557.31		1557.24	1557.24			1552.66			

SEZIONE N. 18
Asse strada 18
PROGR. 0+850.00
QP = 1567.25

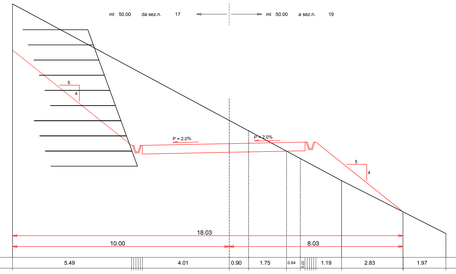

Q.r.1562.00m s.l.m.

Terreno	Distanze parziali		5.49		4.01		0.90	1.75	0.64	0.4	1.19		2.83		1.97		
	Quote	1573.70				1568.32	1567.84	1566.90	1566.46	1566.06				1564.11	1563.10		
														1564.10			
Progetto	Distanze parziali		5.49		4.01		0.90	1.75	0.64	0.4		4.02					
	Quote	1571.56				1567.25	1567.27	1567.30	1567.31	1567.31				1564.10			

SEZIONE N. 19
Asse strada 19
PROGR. 0+900.00
QP = 1577.06

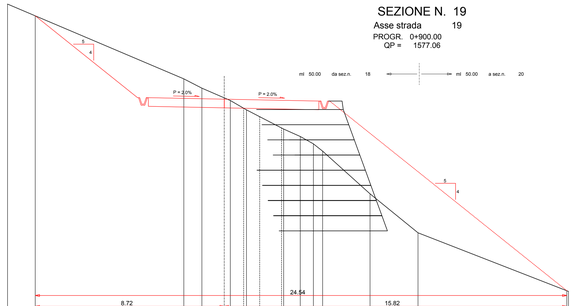

Q.r.1567.00m s.l.m.

Terreno	Distanze parziali		1.28		4.72		1.64	0.83	1.03	0.4	0.61	1.01	0.77	0.61	1.86	2.21	6.87
	Quote	1581.45		1580.91			1578.00	1577.57	1577.02	1576.62	1576.01	1575.24	1574.78	1573.34	1572.69	1570.89	1566.78
									1576.96					1573.00			1566.78
Progetto	Distanze parziali				4.72		3.50		0.90	0.74	1.01	1.72				10.96	
	Quote	1580.91						1577.06	1577.05	1577.03	1577.01						1566.22

SEZIONE N. 20
Asse strada 20
PROGR. 0+950.00
QP = 1582.80



Q.r.1574.00m s.l.m.

Terreno	Distanze parziali		0.94		4.41	0.66		2.24		1.26	0.90	0.74	0.55	1.57	0.4	1.43	1.62		6.31		0.7
	Quote	1589.20		1586.74			1586.26		1584.27	1583.45	1582.85	1582.78	1582.23				1579.59	1578.48		1573.23	
												1582.78	1582.00							1573.14	
Progetto	Distanze parziali				6.00			3.50			0.90	0.73		2.27					9.36		
	Quote	1587.65								1582.80	1582.78									1573.23	

SEZIONE N. 21
Asse strada 21
PROGR. 1+000.00
QP = 1591.81

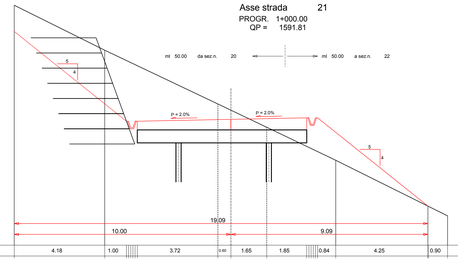

Q.r.1586.00m s.l.m.

Terreno	Distanze parziali		4.18		1.00		3.72	0.60	0.60	1.65		1.85		0.84		4.25	0.90
	Quote	1597.07		1595.00				1592.22	1592.23	1591.44			1589.82		1587.81		1587.35
Progetto	Distanze parziali		5.18				3.72	0.60	0.60	1.65		1.85			5.09		
	Quote	1595.86						1591.80	1591.81	1591.84					1587.81		

SEZIONE N. 22
Asse strada 22
PROGR. 1+050.00
QP = 1600.82

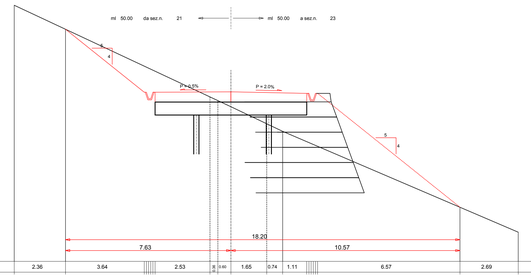

Q.r.1593.00m s.l.m.

Terreno	Distanze parziali		2.36		3.64		2.53	0.60	0.60	1.65	0.74	1.11		6.57		2.69	
	Quote	1604.62		1603.71				1600.59	1600.42	1600.14	1599.35	1599.00			1595.50		1594.35
Progetto	Distanze parziali				3.64		2.53	0.60	0.60	1.65		1.85		6.57			
	Quote			1603.71				1600.82	1600.82	1600.79					1595.50		

SEZIONE N. 23
Asse strada 23
PROGR. 1+200.00
QP = 1609.84

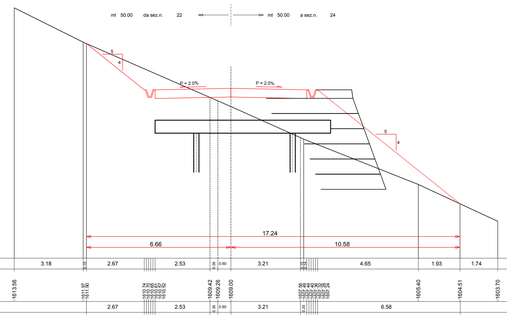

Q.r.1602.00m s.l.m.

Terreno	Distanze parziali		3.18		2.67		2.53	0.60	0.60	3.21		4.65		1.93		1.74	
	Quote	1613.56		1611.90				1609.43	1609.26	1609.00			1605.40		1603.51		1603.70
Progetto	Distanze parziali				2.67		2.53	0.60	0.60	3.21		6.58					
	Quote			1611.90				1609.82	1609.83	1609.84			1605.51		1604.51		

SEZIONE N. 24
Asse strada 24
PROGR. 1+150.00
QP = 1618.85

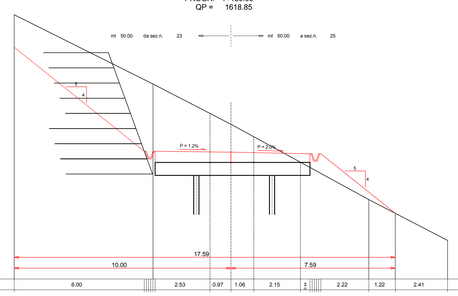

Q.r.1613.00m s.l.m.

Terreno	Distanze parziali		6.00				2.53	0.97	1.06	2.15	0.4	2.22		1.22		2.41	
	Quote	1623.20						1620.64	1619.67	1618.56		1618.39		1616.66		1614.78	
Progetto	Distanze parziali		6.00				2.53	0.97	1.06	2.15	0.4	3.44					
	Quote	1623.69						1619.87	1618.85	1618.83		1618.79		1616.03			

PARCO EOLICO
MONTE GIAROLO

Il Committente:

Sede Legale: via Aldo Moro n. 28
25043, Breno (BS)
P.IVA e C.F. 04324160987

Oggetto:
STRADA DI ACCESSO TURBINE

Titolo:
DA TURBINA 10 A TURBINA 11 - SEZIONI TRASVERSALI STATO DI PROGETTO 17 - 24

Il Progettista
Ing. Silvio Mario Bauducco

Data	Emis.	Aggiornamento	Data	Contr.	Data	Autor.
10/2022	MB	Emissione	10/2022	FO	10/2022	SMB

SCALA 1:200

OTTOBRE 2022

Commessa	Tip. impianto	Fase Progetto	Disciplina	Tip. Doc.	Titolo	N. Elab	REV
22100	EO	DE	C	D	12	0125	A

PROGETTAZIONE EDILE, AMBIENTALE, STRUTTURALE ED IMPIANTISTICA A CURA DI:

I Tecnici:
Coord. gruppo di progettazione
Ing. Silvio Mario Bauducco

Collaboratori:
Geom. Benzoni Manuel
Per. Ind. Biasin Emanuele
Ing. Occhiuto Felice
Arch. Ostino Paolo
Arch. Pelleri Martina

BAUTEL S.R.L.
Sede Amministrativa via Maroncelli, 23 20024 Moncalieri (TO)
tel 011.6052113 - 011.6059915-e-mail: amministrazione@bautel.it
Sede operativa Torino - via Maroncelli, 23 20024 Moncalieri (TO)
Sede operativa Genova - via Banderali, 2/4 16121 Genova (GE)

File: Unione cinnati.dwg

TUTTI I DIRITTI SONO RISERVATI - Questo documento è di proprietà esclusiva del progettista ivi indicato sul quale si riserva ogni diritto. Pertanto questo documento non può essere copiato, riprodotto, comunicato o divulgato ad altri o usato in qualsiasi maniera, nemmeno per fini sperimentali, senza autorizzazione scritta dallo stesso progettista.