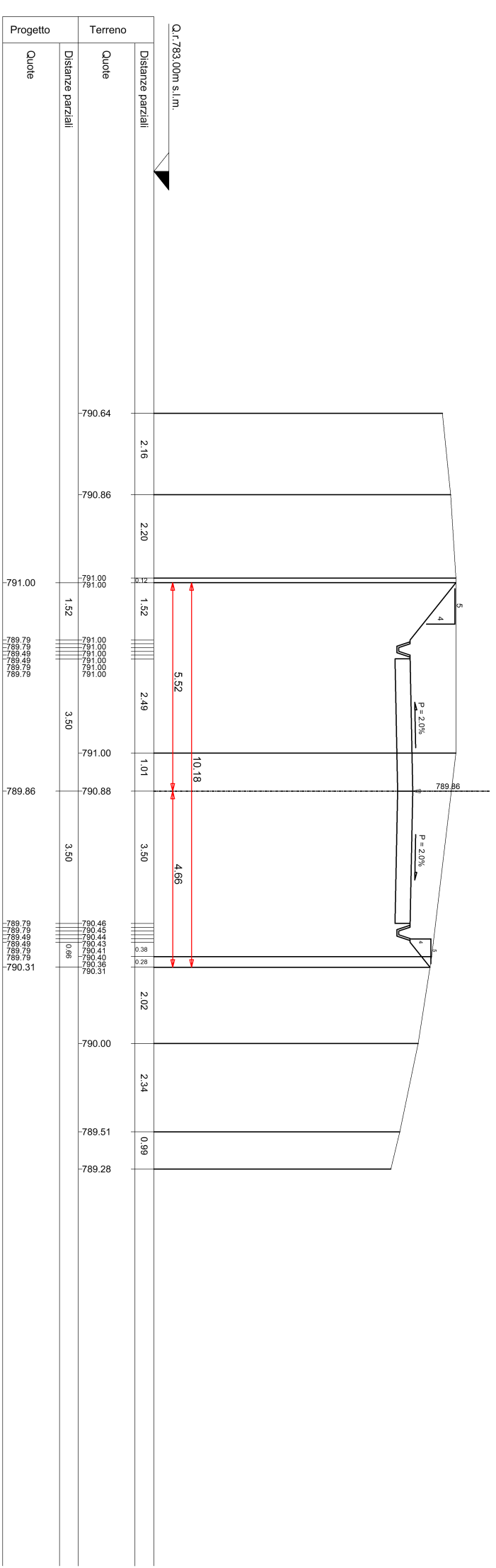


SEZIONI TRASVERSALI STATO DI PROGETTO  
scala 1:100

SEZIONE N. 19

ASSE STRADA 19  
PROGR. 0+450,00  
QP = 795,80

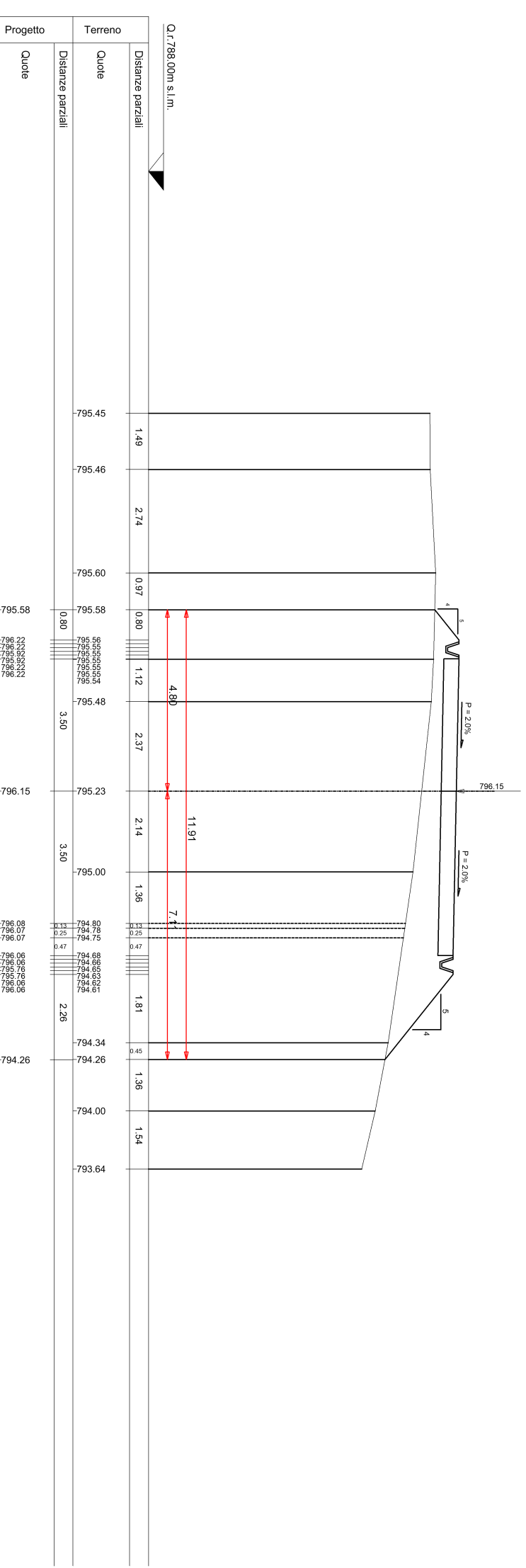
0+100 0+150 0+200 0+250 0+300 0+350 0+400 0+450



SEZIONE N. 20

ASSE STRADA 20  
PROGR. 0+500,00  
QP = 796,15

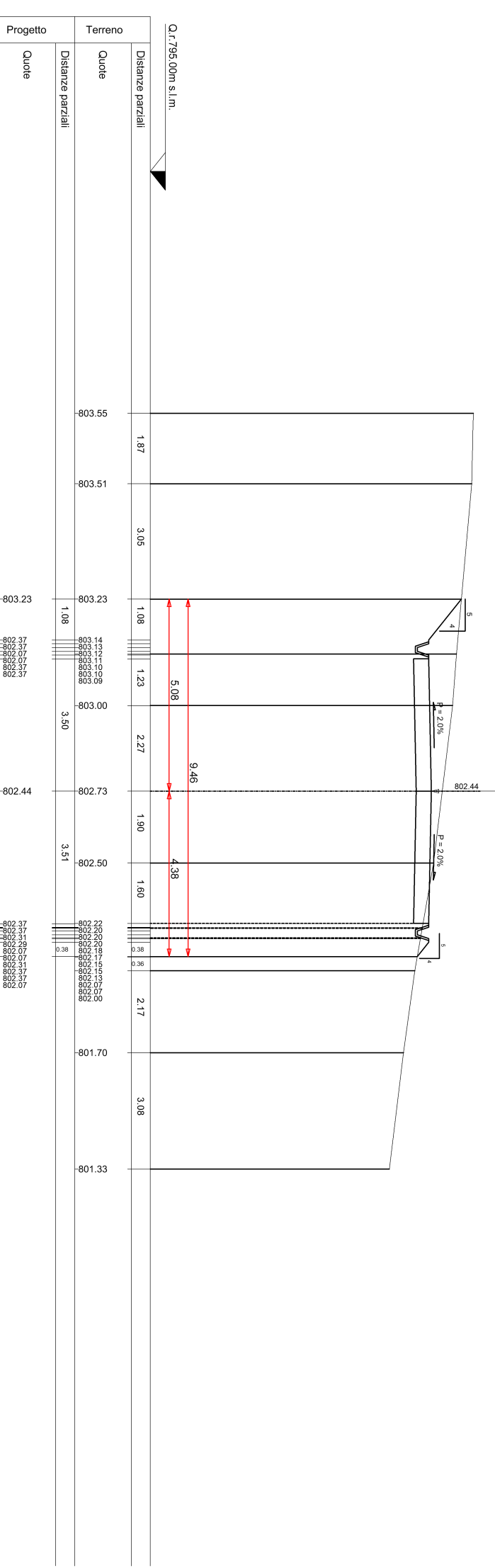
0+100 0+150 0+200 0+250 0+300 0+350 0+400 0+450



SEZIONE N. 21

ASSE STRADA 21  
PROGR. 0+550,00  
QP = 802,40

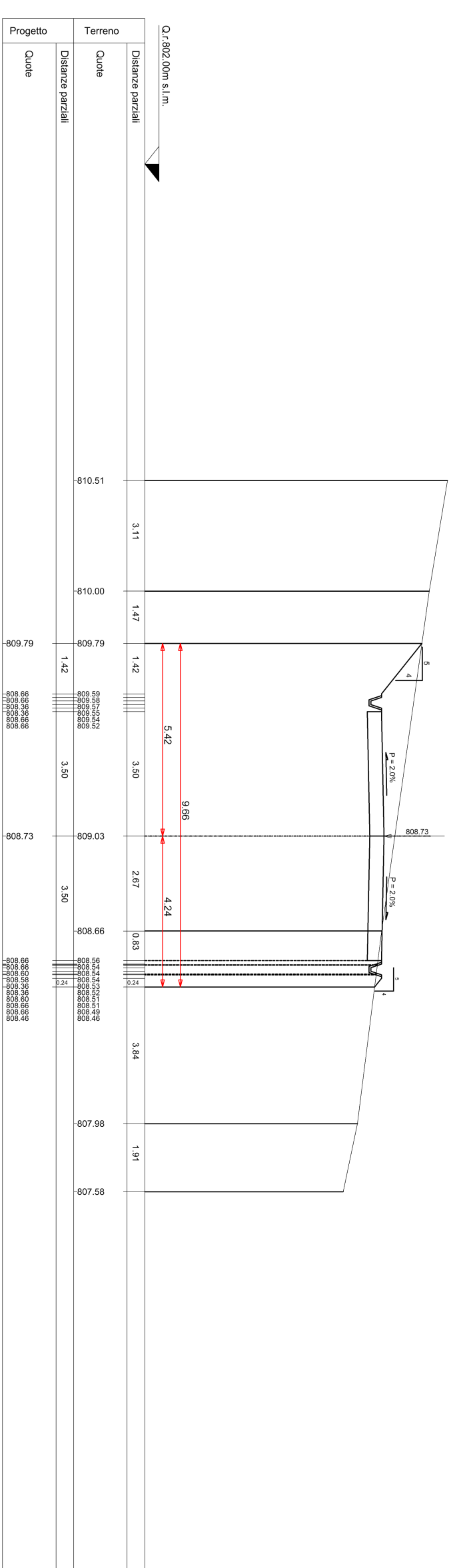
0+100 0+150 0+200 0+250 0+300 0+350 0+400 0+450



SEZIONE N. 22

ASSE STRADA 22  
PROGR. 1+050,00  
QP = 805,70

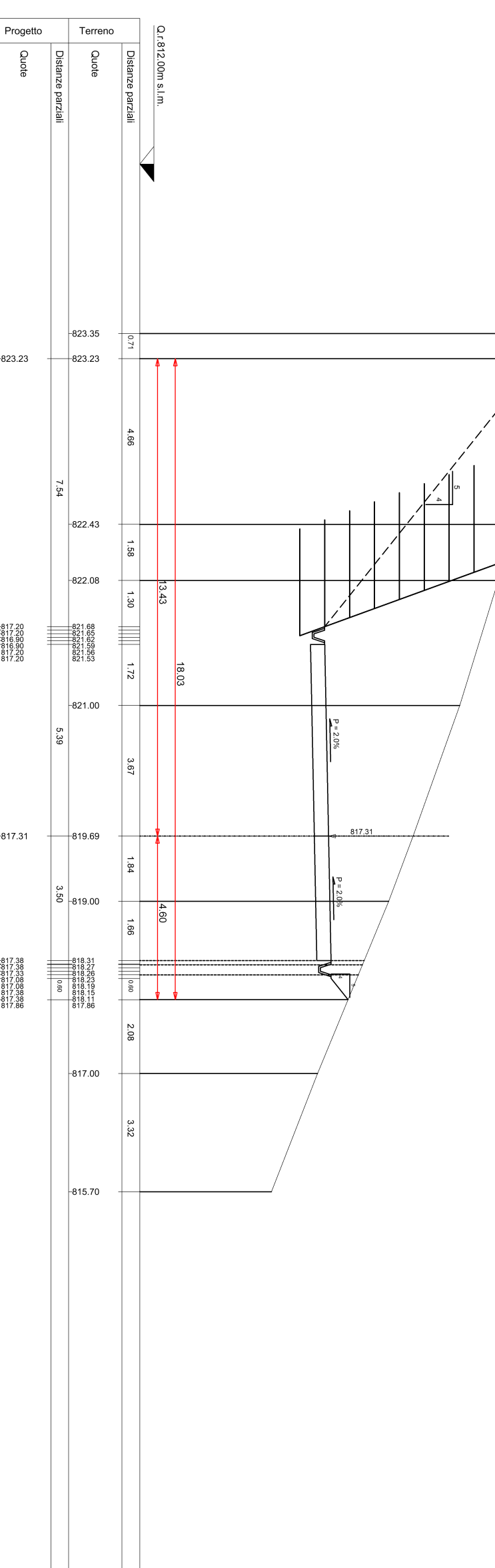
0+100 0+150 0+200 0+250 0+300 0+350 0+400 0+450



SEZIONE N. 23

ASSE STRADA 23  
PROGR. 1+700,00  
QP = 817,31

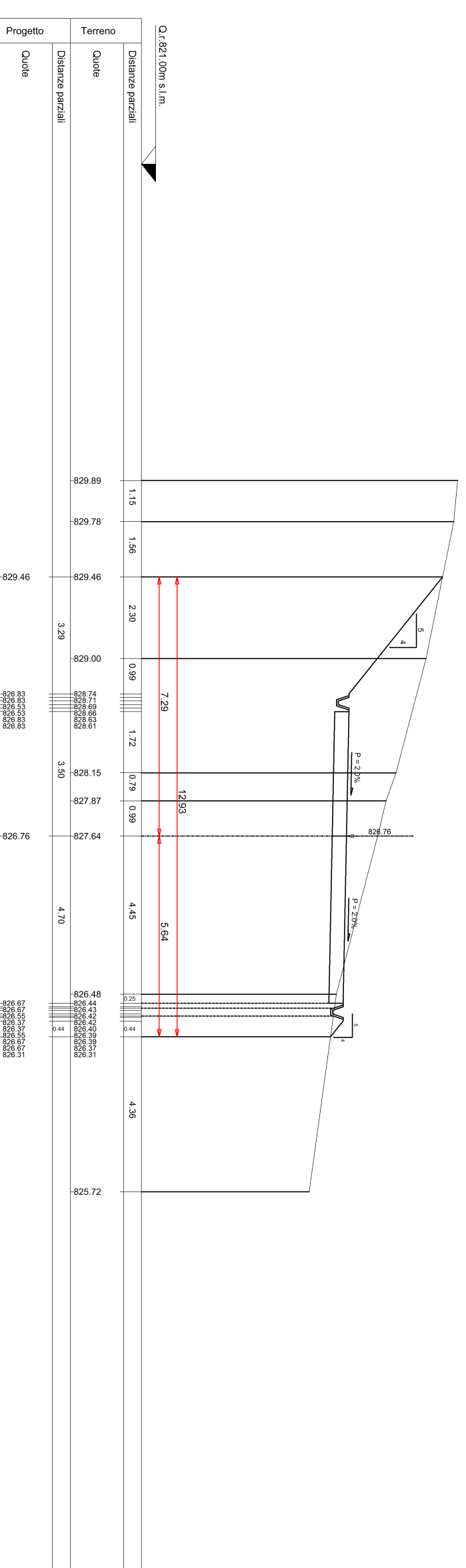
0+100 0+150 0+200 0+250 0+300 0+350 0+400 0+450




SEZIONE N. 24

ASSE STRADA 24  
PROGR. 1+850,00  
QP = 826,70

0+100 0+150 0+200 0+250 0+300 0+350 0+400 0+450



PARCO EOLICO  
MONTE GIAROLO



Sede Legale:  
via Aldo Moro n. 28  
P.IVA e C.F. 04534180887

Obiezione:  
STRADA DI ACCESSO TURBINE  
Titolo:  
DA BINIO COSTA DE FERRALI A TURBINA 1 -  
SEZIONI TRASVERSALI STATO DI PROGETTO 19/24  
Ing. Silvio Muro Banducco

Data	Emis.	Aggiornamento	Data	Cont.	Data
------	-------	---------------	------	-------	------