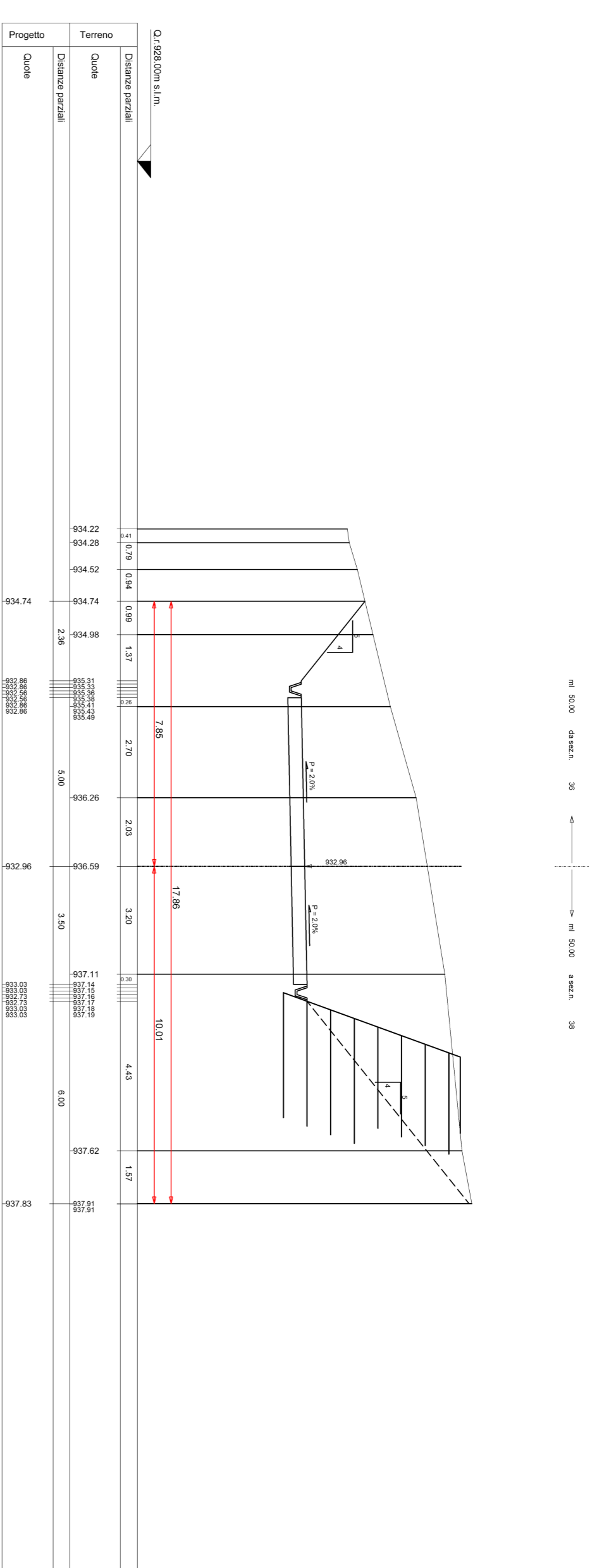


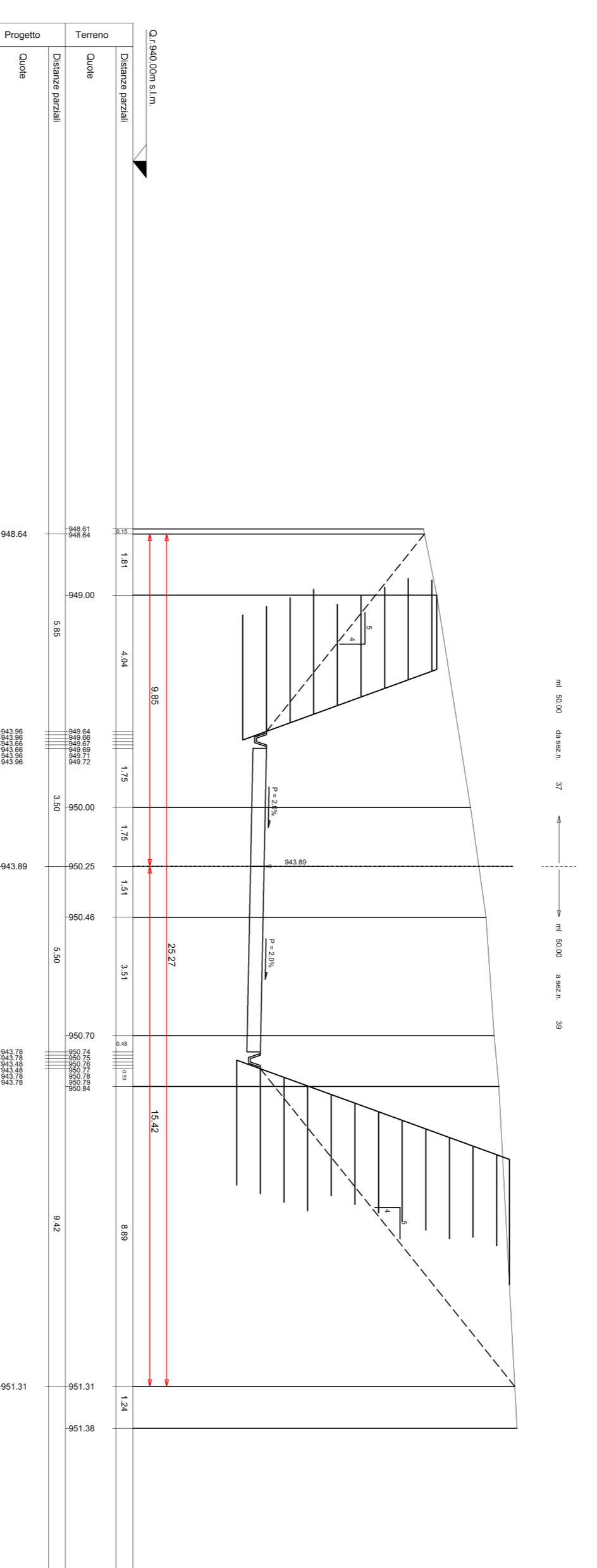
SEZIONE N. 37

asse strada 37
PROGR. 1+800,00
QP = 582,89



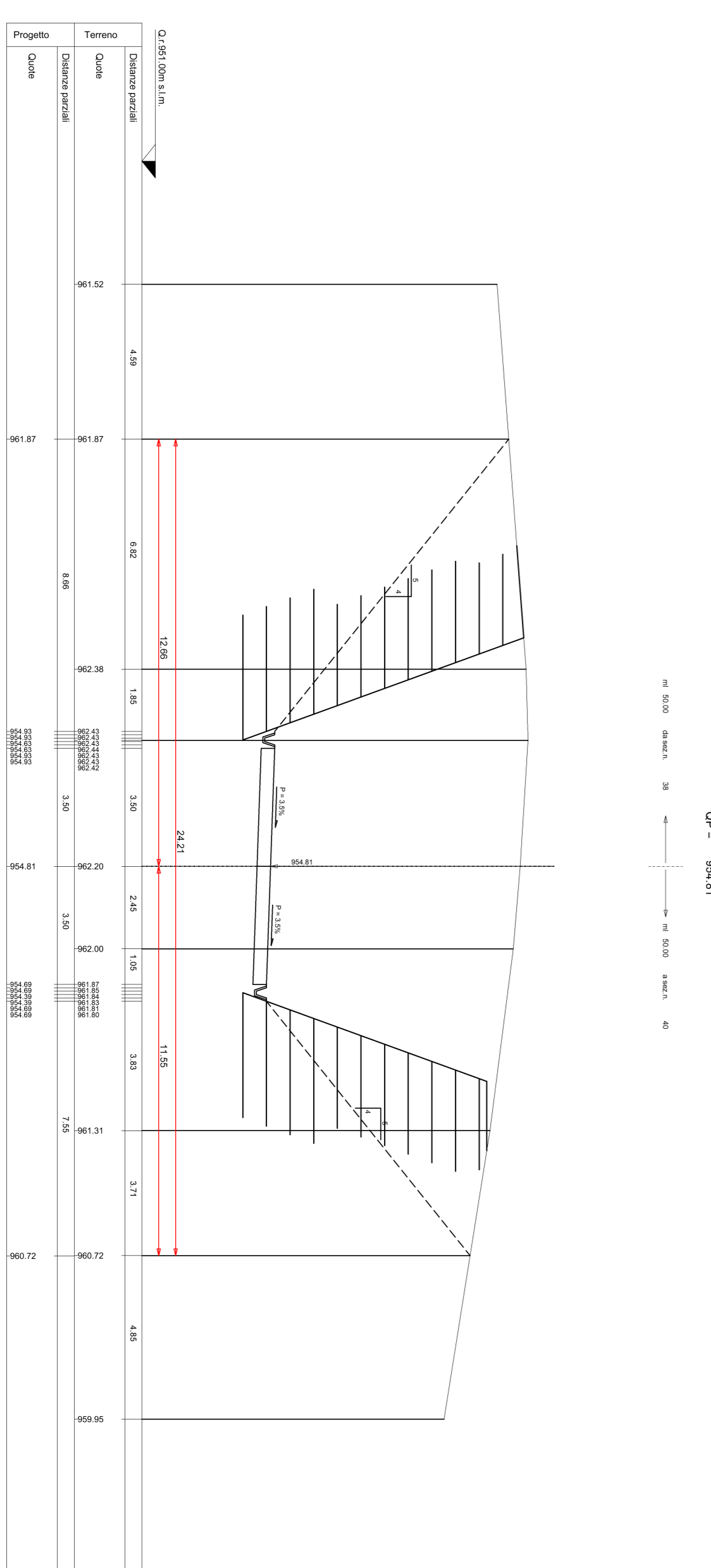
SEZIONE N. 38

asse strada 38
PROGR. 1+900,00
QP = 943,89



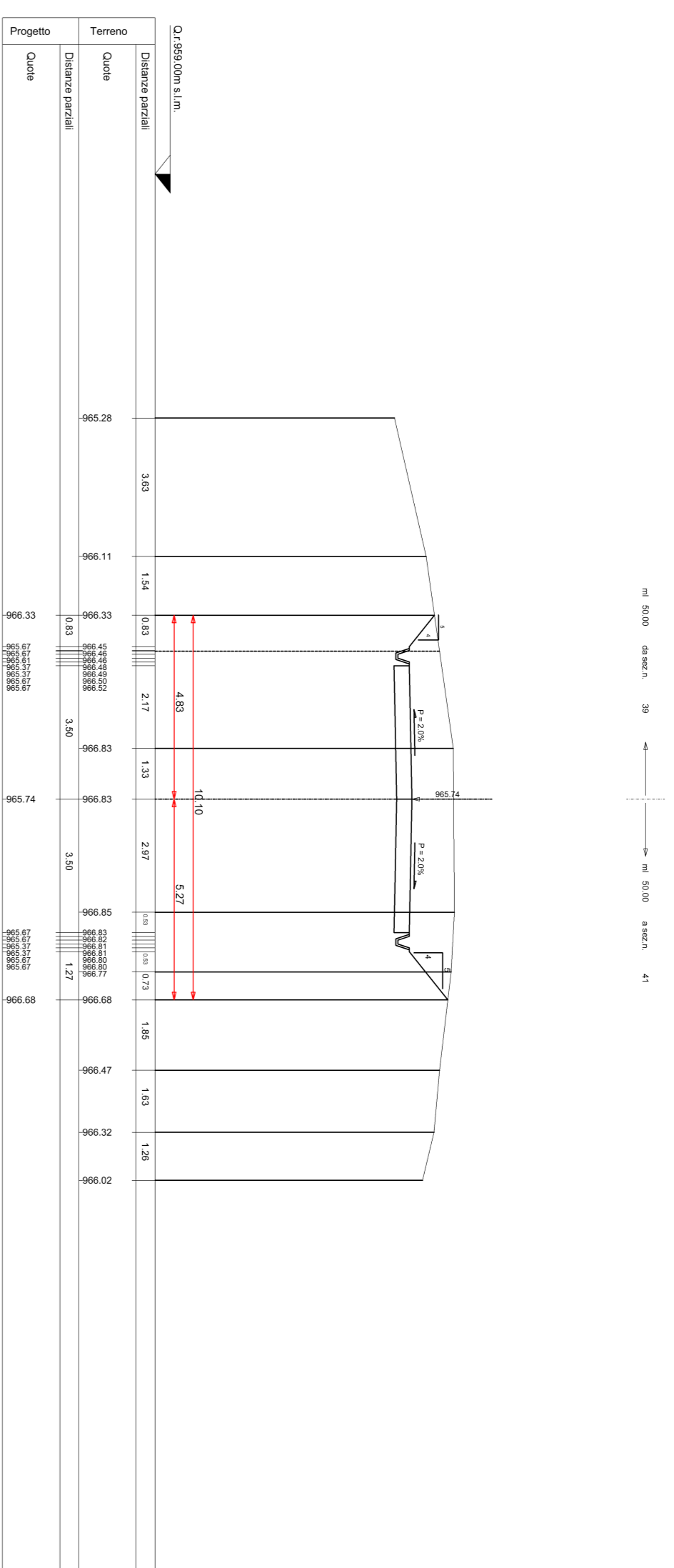
SEZIONE N. 39

asse strada 39
PROGR. 1+900,00
QP = 954,81



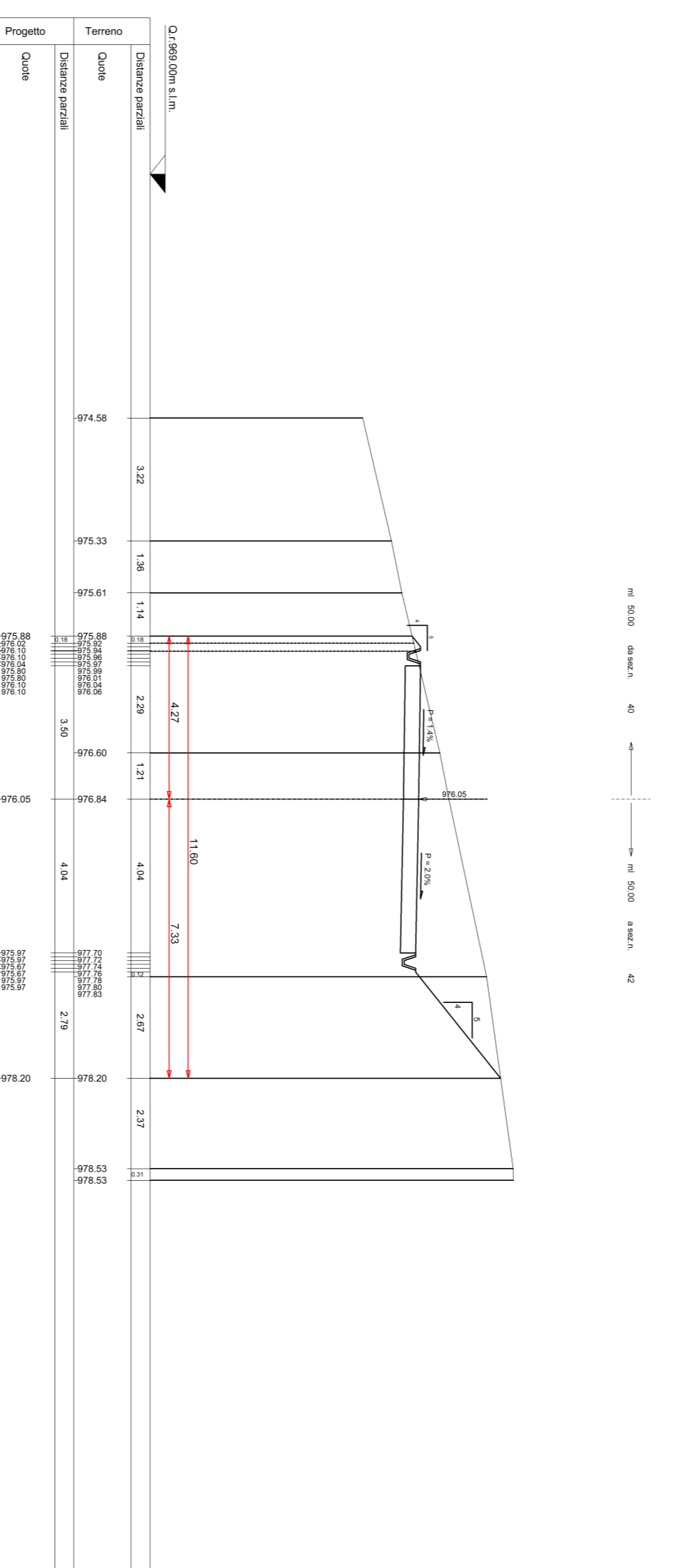
SEZIONE N. 40

asse strada 40
PROGR. 1+650,00
QP = 500,74



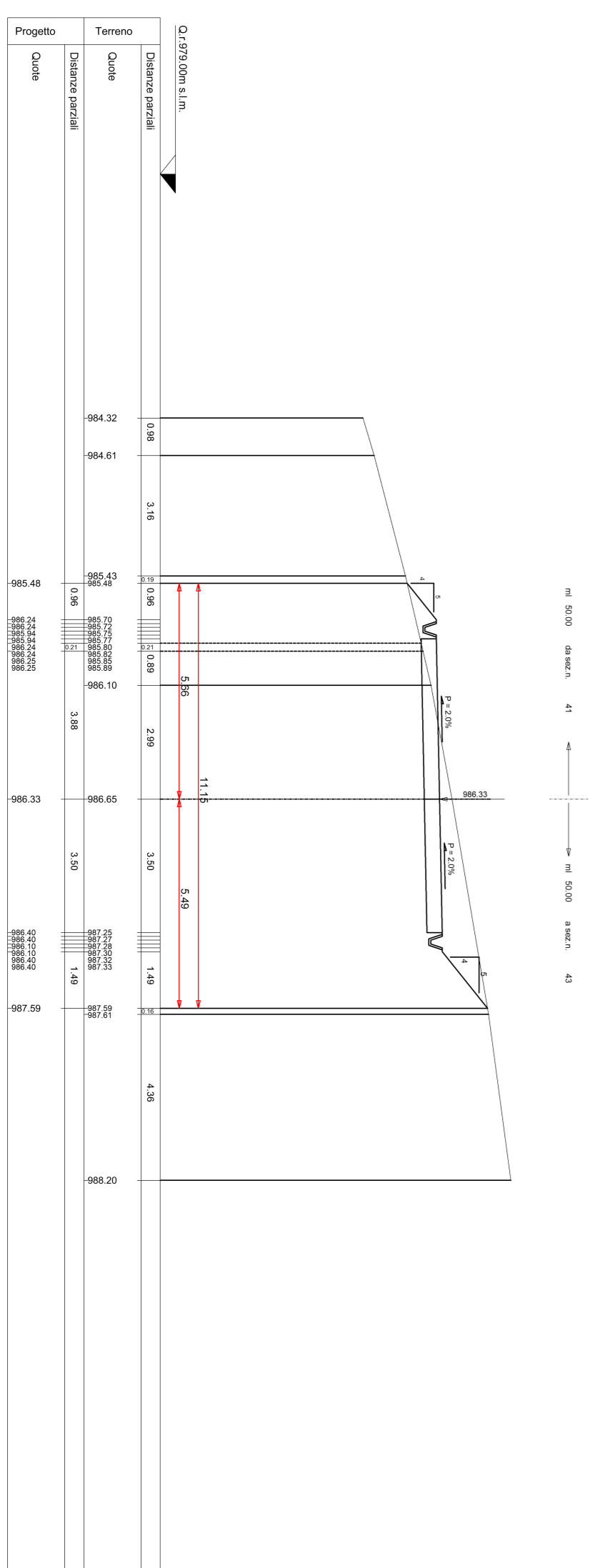
SEZIONE N. 41

asse strada 41
PROGR. 1+900,00
QP = 970,05



SEZIONE N. 42

asse strada 42
PROGR. 1+900,00
QP = 986,33



PARCO EOLICO MONTE GIAROLO



Società Legale
via Abate Moro, n. 28
P.IVA n. C.F. 04524160887

Obiettivo:
STRADA DI ACCESSO TURBINE
Trasversali:
DA BINIO COSTA DE FERRARI A TURBINA 1 - SEZIONI TRASVERSALI STATO DI PROGETTO 37-42
Ing. Silvio Muro Banducci

Data	Emis.	Aggiornamento	Data	Cont.	Data	Autz.
10/00/22	MB	Emissione	10/00/22	FO	10/00/22	SMB
			SCALA 1:100 OTTOBRE 2022			

PROGETTAZIONE EDILIZIA AMBIENTALE STRUTTURALE ED IMPIANTISTICA C.A.R.A. DR.
CANTIERE:
Geom. Brunetti Maurizio
Per. Geo. Basso Emanuele
Arch. Orlino Paolo
Arch. Pizzoli Roberto

RAUTEL S.p.A.
Sede Amministrativa via Marconi, 21 10024 Montebelluna (TV)
Sede Operativa 1° Piano via Marconi, 21 10024 Montebelluna (TV)
Sede Operativa 2° Piano via Marconi, 21 10024 Montebelluna (TV)
Sede Operativa 3° Piano via Marconi, 21 10024 Montebelluna (TV)

Il presente documento è riservato ai soli destinatari ed è vietata espressamente la ristampa o l'uso non autorizzato senza permesso scritto dalla Rautel S.p.A. La ristampa o l'uso non autorizzato senza permesso scritto dalla Rautel S.p.A. comporta l'adozione di tutte le misure necessarie per evitare che il presente documento sia ristampato o utilizzato in modo non autorizzato.