
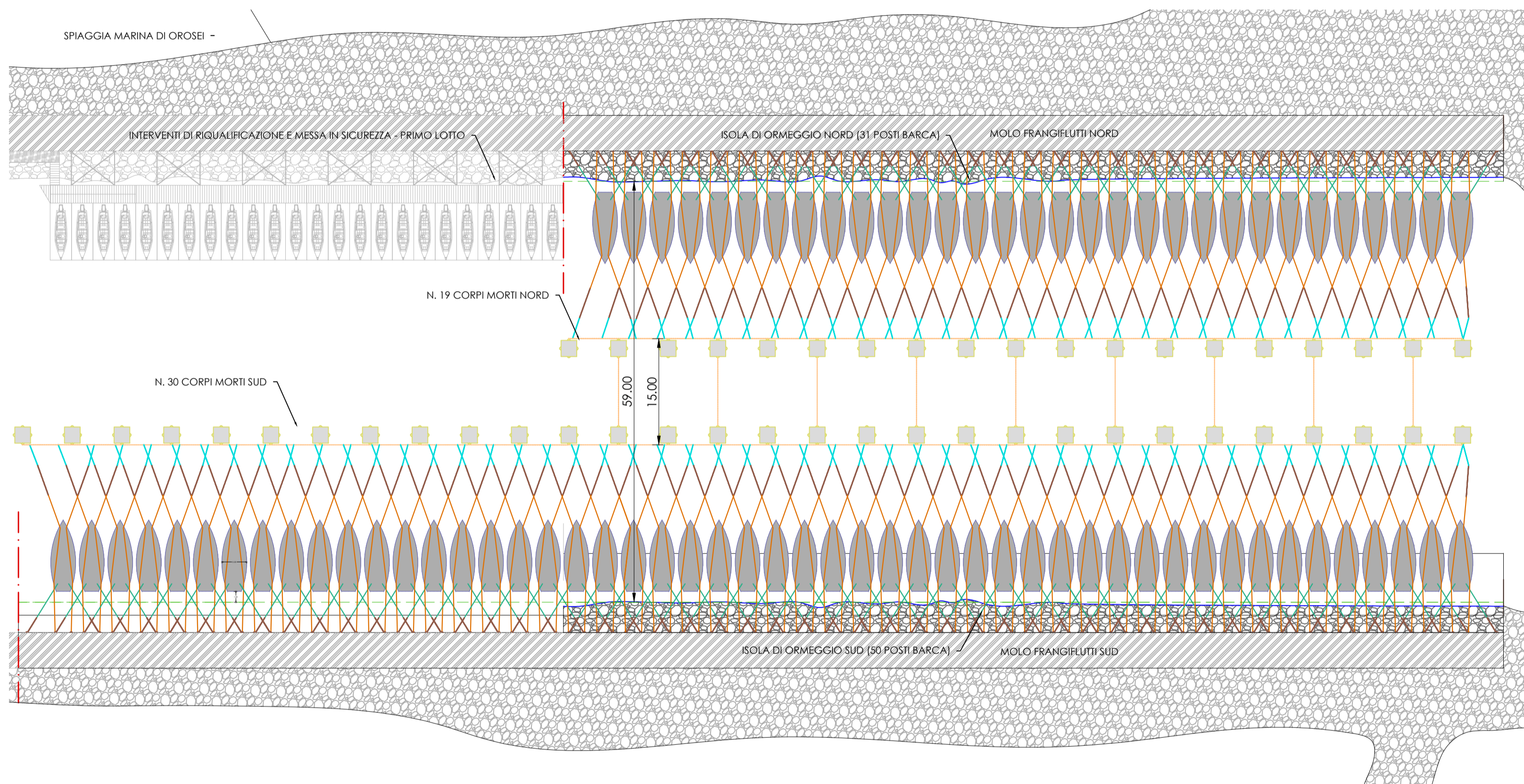


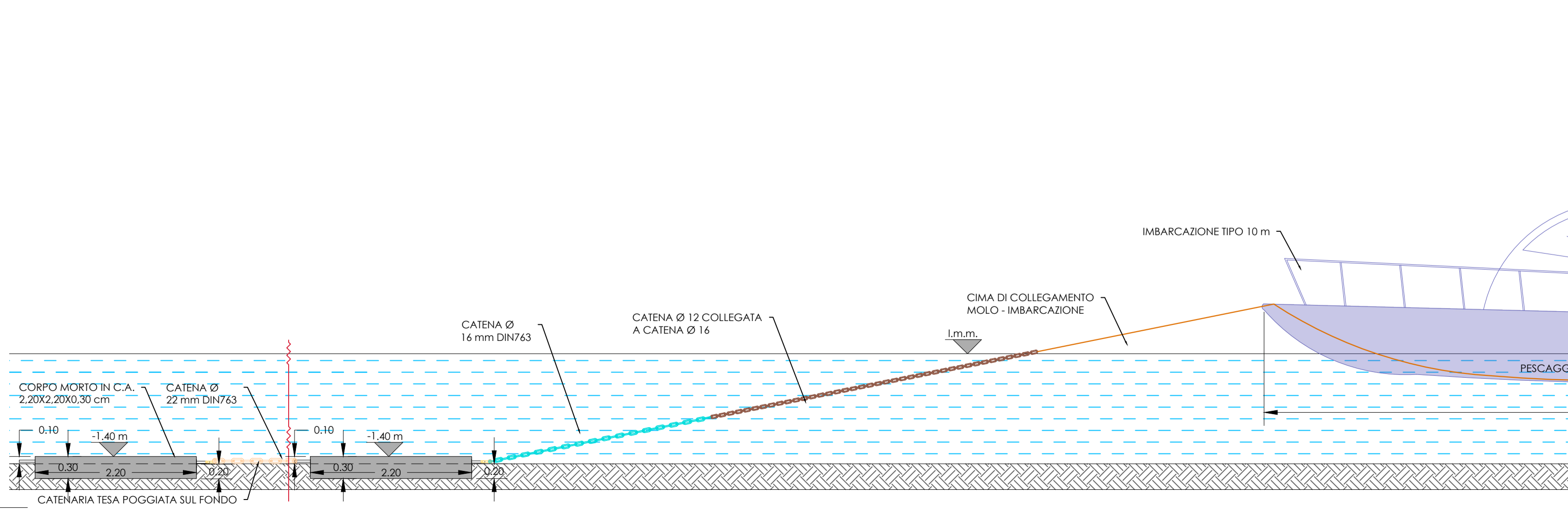
INQUADRAMENTO INTERVENTO ISOLE DI ORMEGGIO - 81 POSTI BARCA
Scala 1:1000



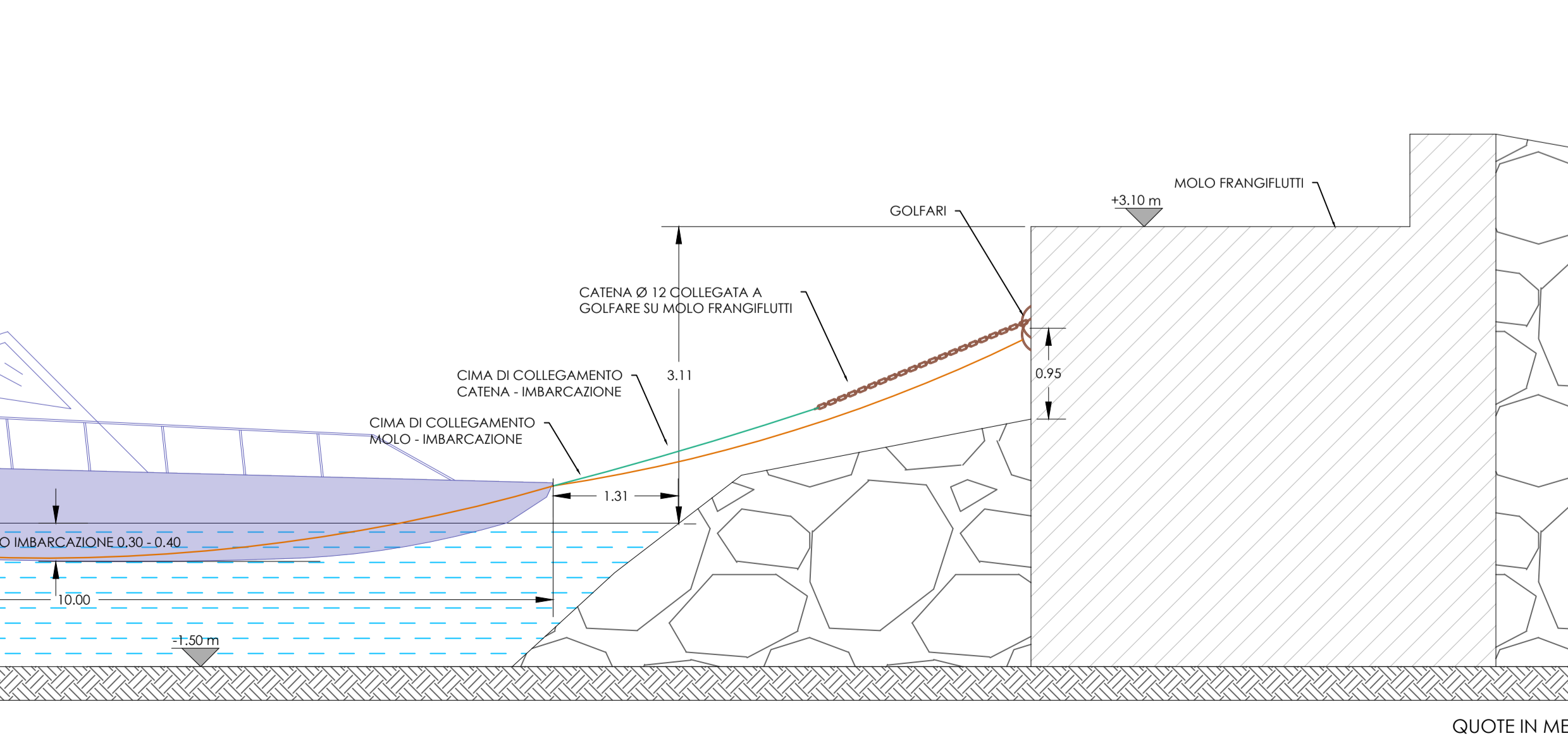
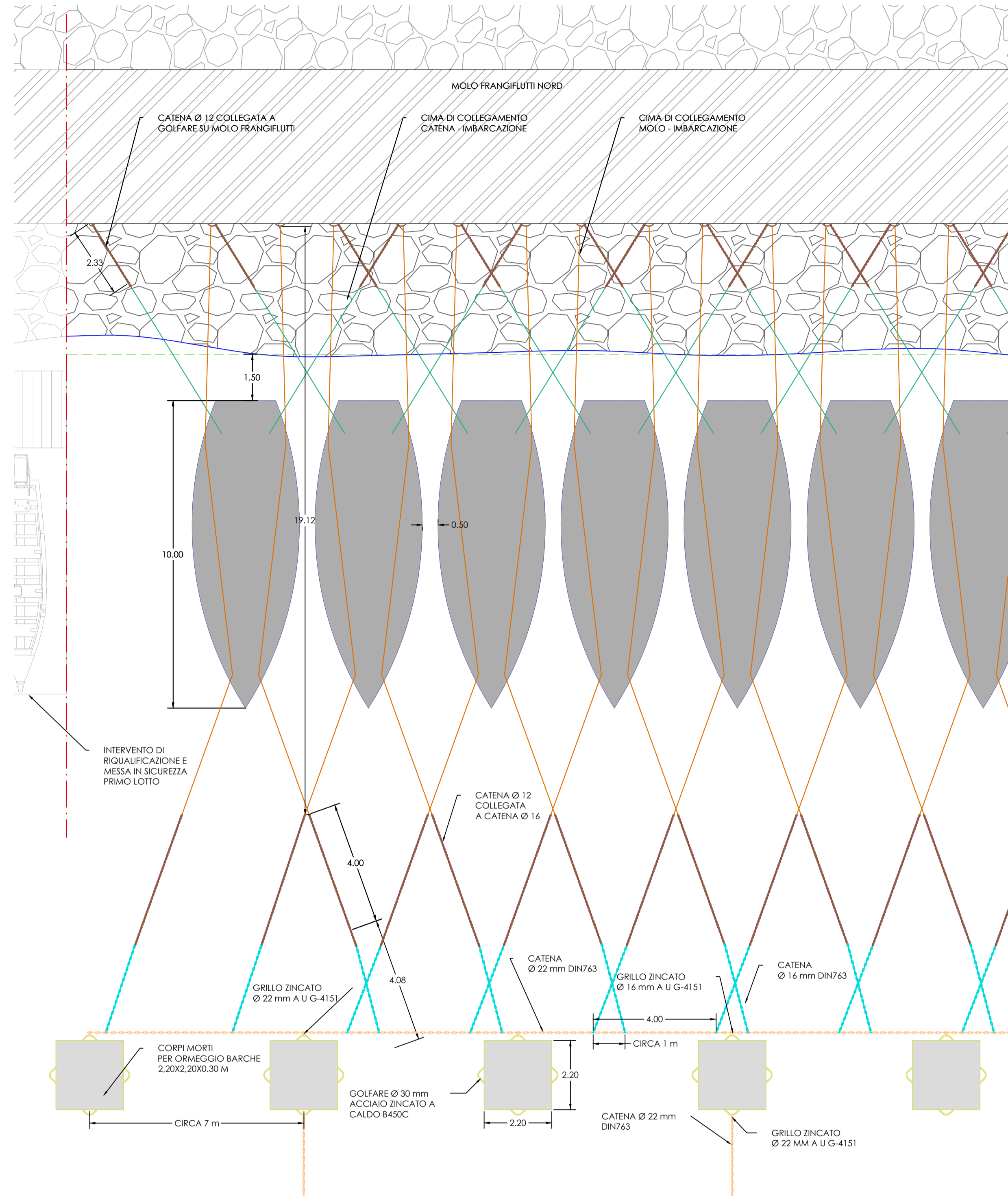
PLANIMETRIA DI PROGETTO
Scala 1:500



SEZIONE TIPO COLLEGAMENTO PONTE GALLEGGIANTE - MOLO
Scala 1:50



DETTAGLIO A: POSTO BARCA
Scala 1:100



Comune di Orsei

**INTERVENTI DI RIQUALIFICAZIONE E MESSA IN SICUREZZA
DELLE BOCHE A MARE NELLA MARINA DI OROSEI
PROGETTO DI FATTIBILITA' TECNICA ED ECONOMICA**

Il Sindaco
Dott.ssa Farris Elisa

Il Responsabile Unico del Procedimento
Geom. Anna Maria Boe

CRITERIA

Criteria s.r.l.
Città: Ricerche - Eritorio: Innovazione Ambiente
via Cuglia, 14 - 09129 Cagliari (Italy)
tel. +39 070303583 - fax +39 070301180
e-mail: criteria@criteriaweb.it
www.criteria.eu

PROGETTAZIONE
Arch. Paolo Falqui - direttore tecnico
Geol. Maurizio Costa - direttore tecnico
Ing. Emanuele Tiddia
Ing. Daniela Orru

ANALISI DI SETTORE
Biol. Patrizia Sechi - aspetti ecologici
Arch. Salvatore Manca - cartografia e GIS
Geol. Michela Ebaui - aspetti geologici
Ing. Elisa Formica - aspetti ambientali
Ing. Marco Pillosu - aspetti idraulici
Archeol. Ivani Lucherini - aspetti archeologici

**2.7 Planimetria generale e di dettaglio
degli interventi e particolari costruttivi**

Scale: varie

Maggio 2023