

EMILIE Wind S.r.l.

Parco Eolico “EMILIE” sito nel Comune di Casalfiumanese (BO)

Sintesi della Verifica Preventiva di Interesse
Archeologico

Luglio 2023

Committente:

EMILIE Wind S.r.l.

EMILIE Wind S.r.l.

Via Sardegna, 40

00187 Roma

P.IVA/C.F. 16666851007

Titolo del Progetto:

Parco Eolico "EMILIE" sito nel Comune di Casalfiumanese (BO)

Documento:

**Sintesi della Verifica
Preventiva di Interesse
Archeologico**

N° Documento:

IT-VesEMI-PGR-SPE-TR-05

Progettista:



Phoenix Archeologia Srl

Direttore tecnico

Dott. Claudio Negrelli

PHOENIX ARCHEOLOGIA S.r.l.
Il Presidente

Rev	Data Revisione	Descrizione	Redatto	Controllato	Approvato
00	Luglio 2023	Prima Emissione	L.Forni, F. Marchitelli, C. Negrelli	M. Agostinone	D. Teta

Parte 2 di 4

Sito 011077_lin - Spostamento tratto linea elettrica MT a 15 kV (SABAP-BO-2023-00078-PXA-000007_011077_lin)

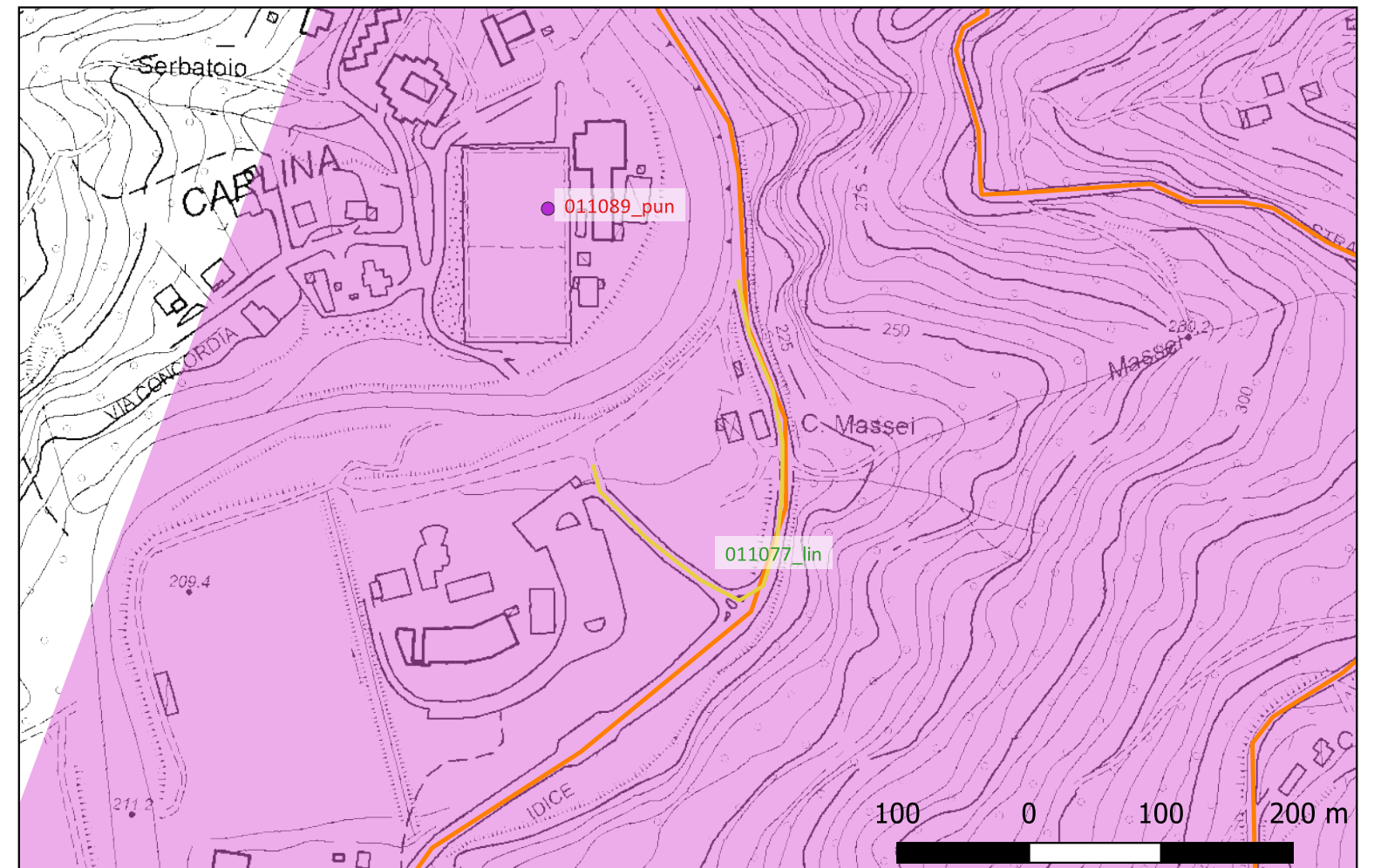
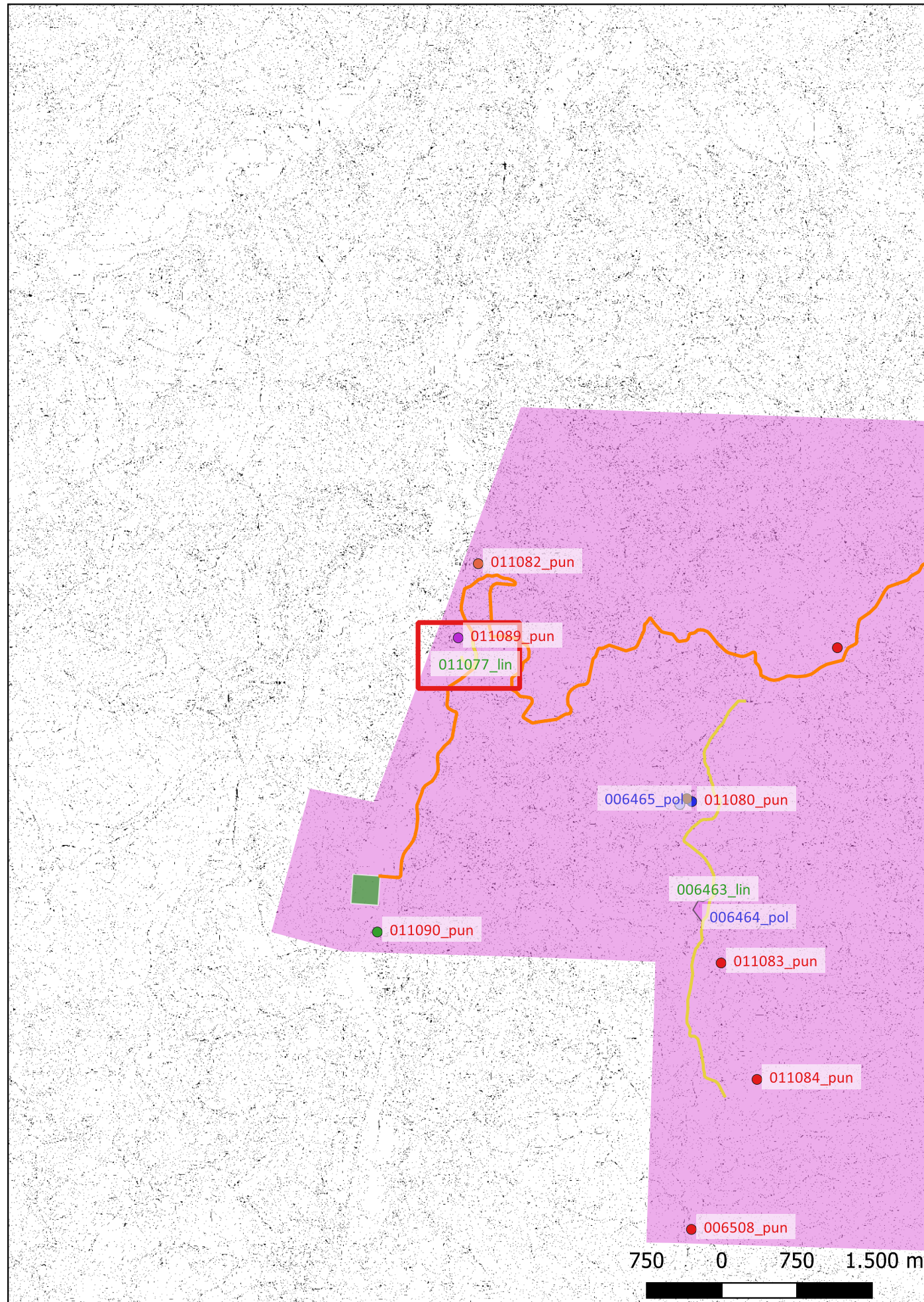
Localizzazione: Monterenzio (BO) - Monterenzio, Strada Provinciale 7

Definizione e cronologia: area priva di tracce archeologiche, {}, {non determinabile},

Modalità di individuazione: {documentazione di indagini archeologiche pregresse}

Distanza dall'opera in progetto: 50-100 metri **Potenziale:** potenziale non valutabile **Rischio relativo:** rischio nullo

I lavori di spostamento della rete elettrica hanno riguardato il tratto tra la cabina primaria piscina "Monterenzio Beach 268" e il palo della luce posto nei pressi della casa abbandonata in via Idice (SP7) n. 266, per un totale di 200 metri circa. La trincea, eseguita con mezzo meccanico dotato di benna liscia, ha una larghezza di circa 40 centimetri ed è profonda -80 cm dal piano di calpestio. Dopo un inizio di scavo su terreno piano si è lavorato per buona parte su un ponte costruito per sopraelevare la strada al fine di isolarla rispetto ad un tubo di scarico che dalla collina scende fino a confluire nel fiume Idice che costeggia la strada stessa. La presenza del ponte ha costretto gli operatori a non scendere più di -80 centimetri di profondità.



Sito 011078_lin - Opere di adeguamento della rete fognaria (SABAP-BO-2023-00078-PXA-000007_011078_lin)

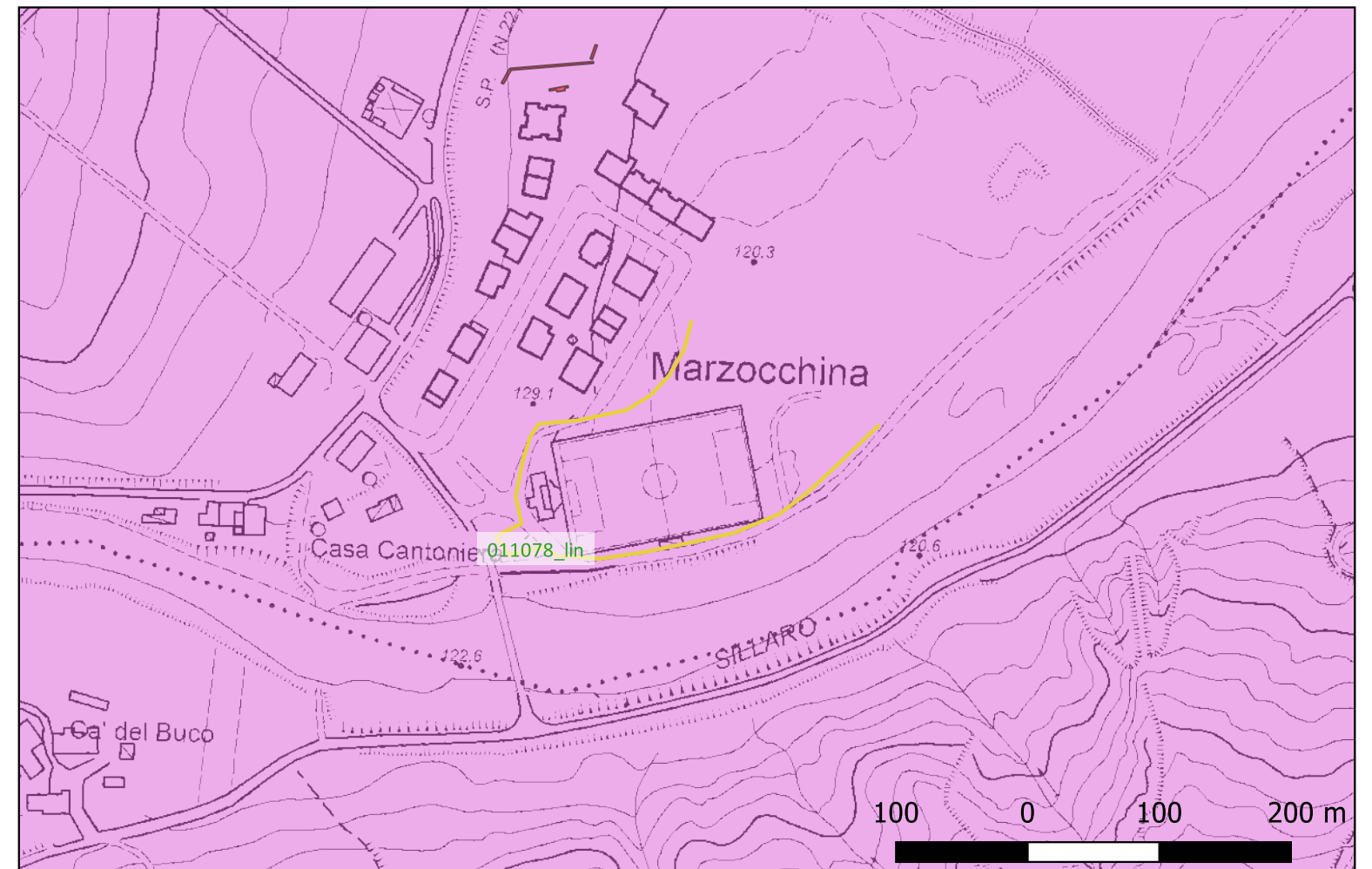
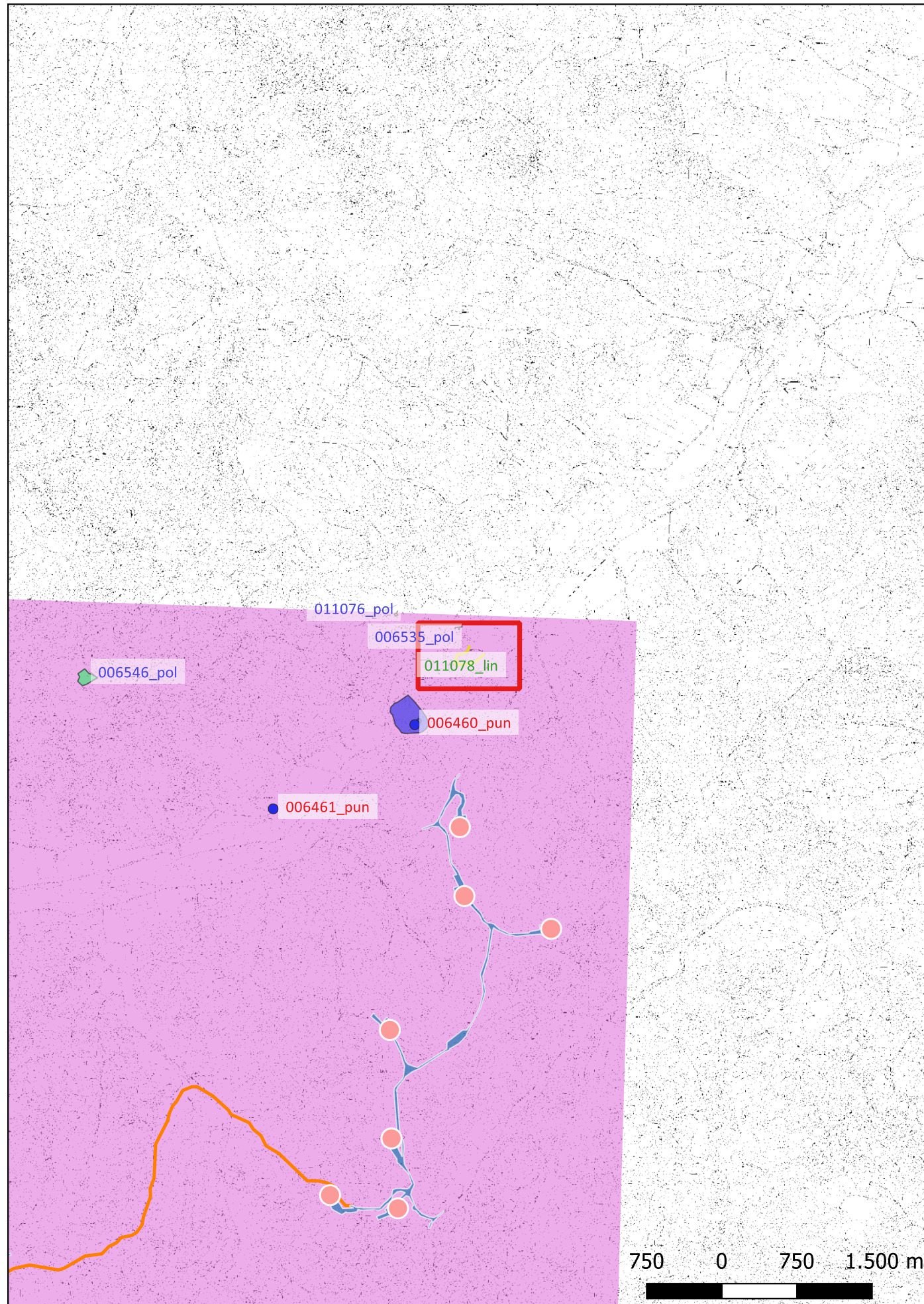
Localizzazione: Castel San Pietro Terme (BO) - Marzocchina-Molino Nuovo, Via del Molino

Definizione e cronologia: area priva di tracce archeologiche, {}, {non determinabile},

Modalità di individuazione{documentazione di indagini archeologiche pregresse}

Distanza dall'opera in progetto:500-1000 metri **Potenziale:** potenziale non valutabile **Rischio relativo:** rischio nullo

L'intervento, localizzato lungo una strada chiusa che serve un complesso abitativo di recente costituzione, consiste nello scavo per l'alloggiamento di due vasche in cemento e di una trincea per la posa di un tubo in PVC, dall'angolo Sud-Est di Via del Molino procedendo per circa 200 metri circa in direzione Sud-Ovest; lo scavo di una linea lungo il sentiero che affianca a Nord il corso del Sillaro partendo da uno scolo preesistente, e la posa di un pozzetto procedendo successivamente in direzione Ovest fino quasi ad intersecare la precedente linea.



Sito 006459_pol - Rinvenimento di area funeraria in loc. Malatesta (SABAP-BO-2023-00078-PXA-000007_006459_pol)

Localizzazione: Casalfiumanese, Via Destra del Sillaro

Definizione e cronologia: area ad uso funerario, {necropoli}. {Età del Ferro}, X sec. a.C. - VII sec. a.C.

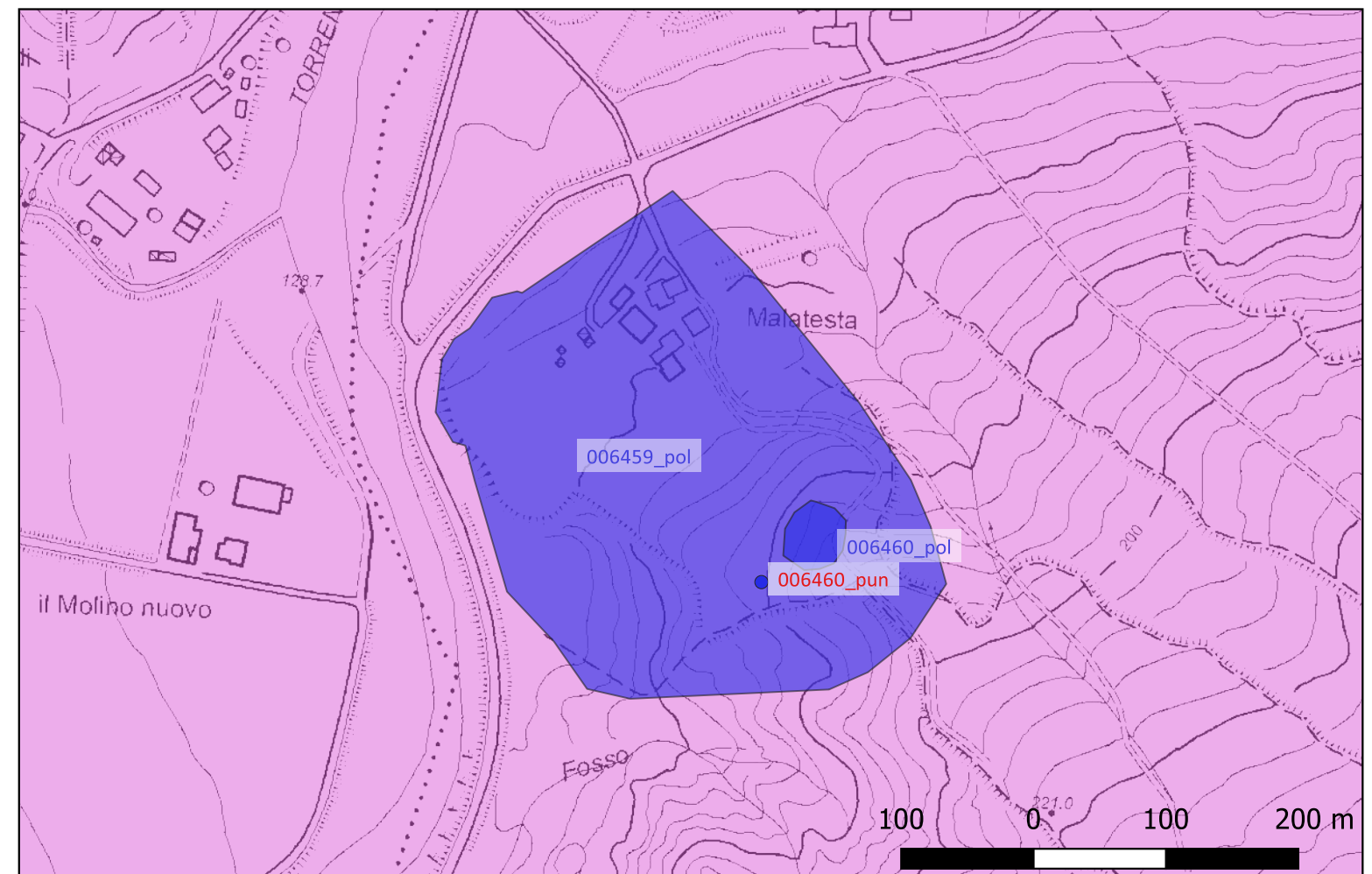
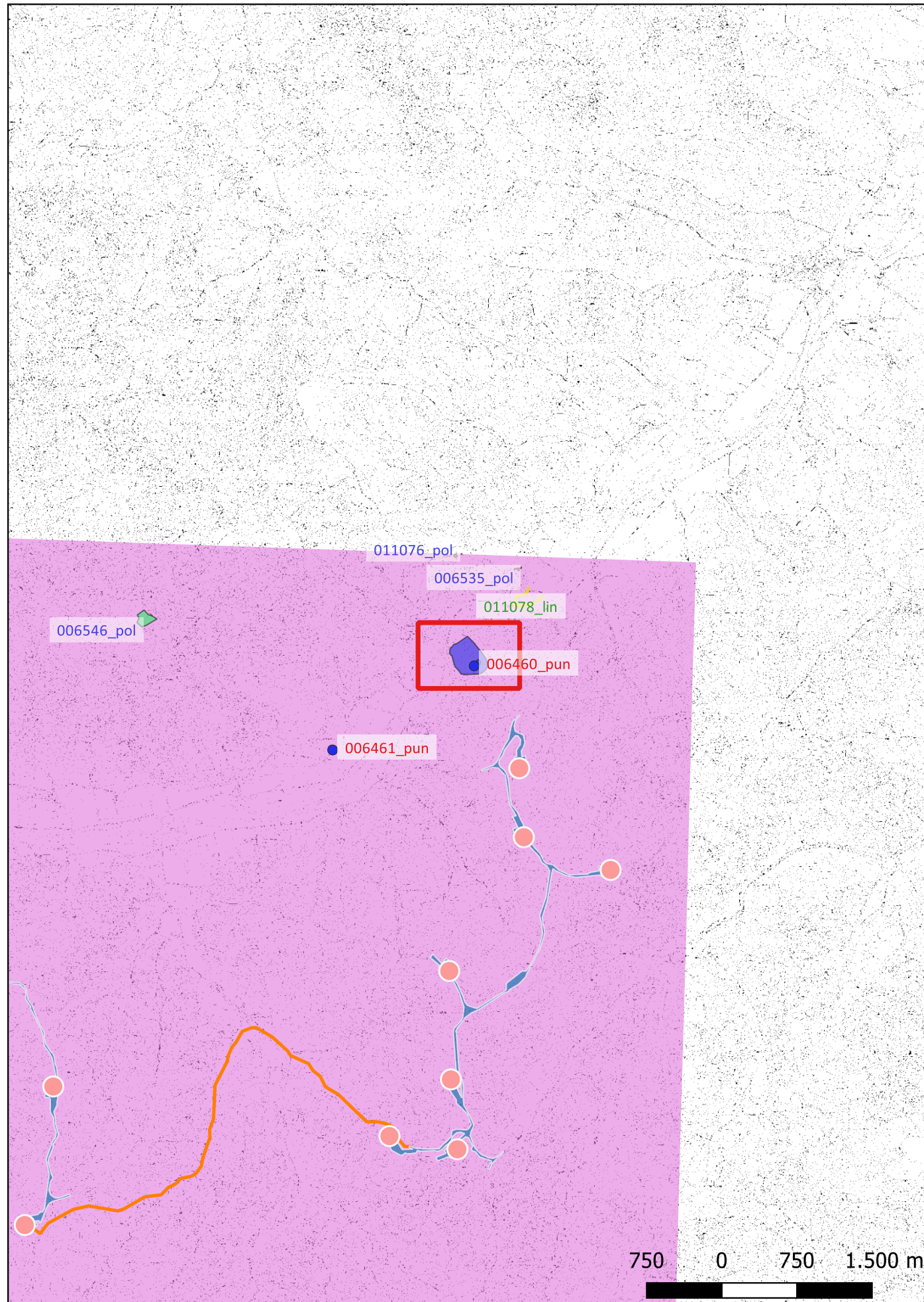
Modalità di individuazione{dati bibliografici}

Distanza dall'opera in progetto:500-1000 metri **Potenziale:** potenziale alto

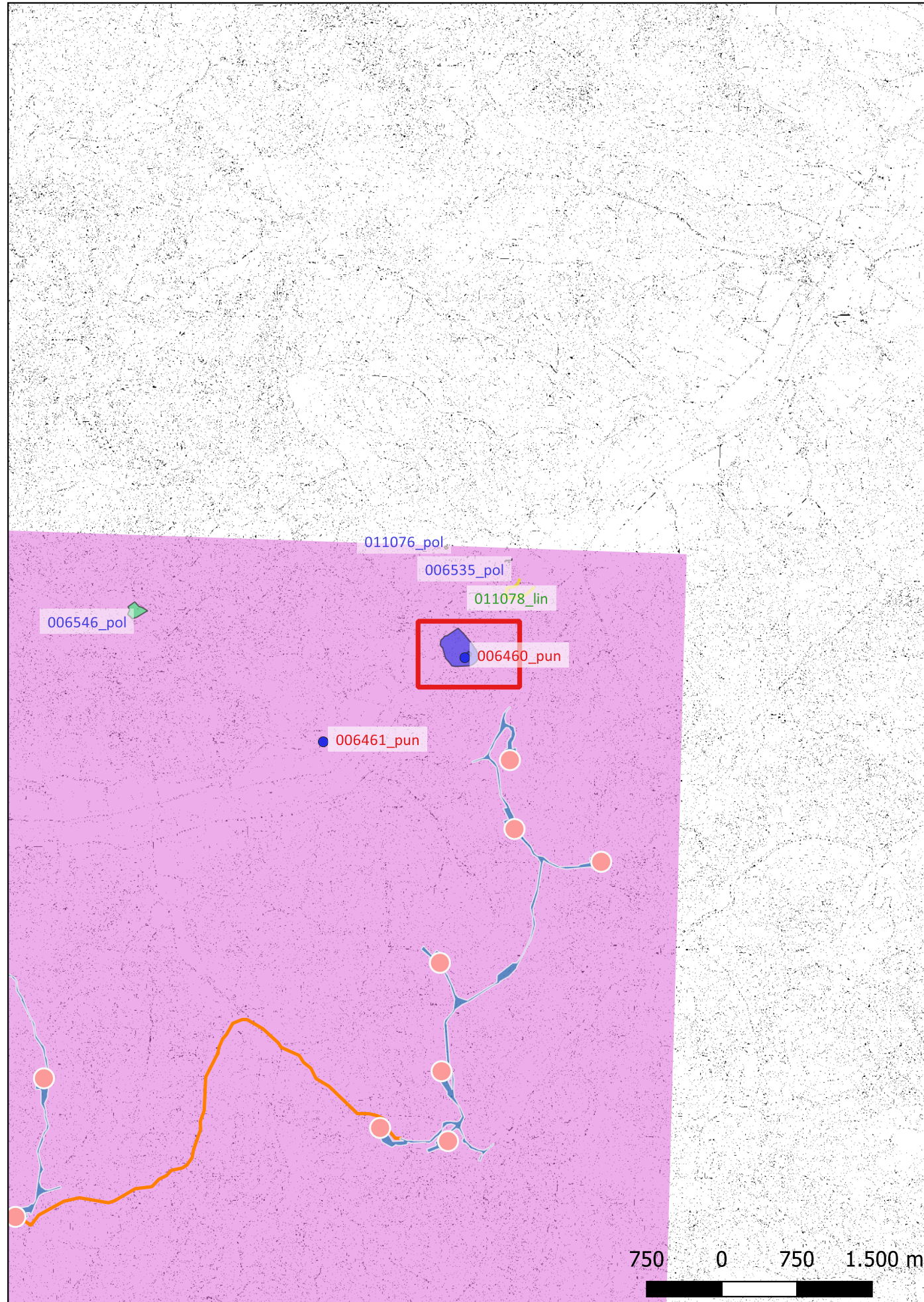
Rischio relativo: rischio medio

Rinvenimento di vasta area di necropoli nei pressi del Podere Malatesta in cui si ha notizia di sepolture con rivestimento in pietra

PSC Circondario Imolese, All D2 e D3c, n. 233; Scarani 1963



Sito 006460_pol - Podere Malatesta - Rinvenimento di area funeraria (SABAP-BO-2023-00078-PXA-000007_006460_pol)



Localizzazione: Casalfiumanese, Via Destra del Sillaro

Definizione e cronologia: area ad uso funerario, {necropoli}. {Età del Ferro},

Modalità di individuazione: {dati bibliografici, fonti orali}

Distanza dall'opera in progetto: 500-1000 metri **Potenziale:** potenziale alto

Rischio relativo: rischio medio

Segnalazione di rinvenimento durante arature di contesto funerario data dal Brizio alla fine del '800 (NSc 1896).

PSC
NSc
ZUFFA 1949-1950, p. 97-98

Circondario

Imolese,

All

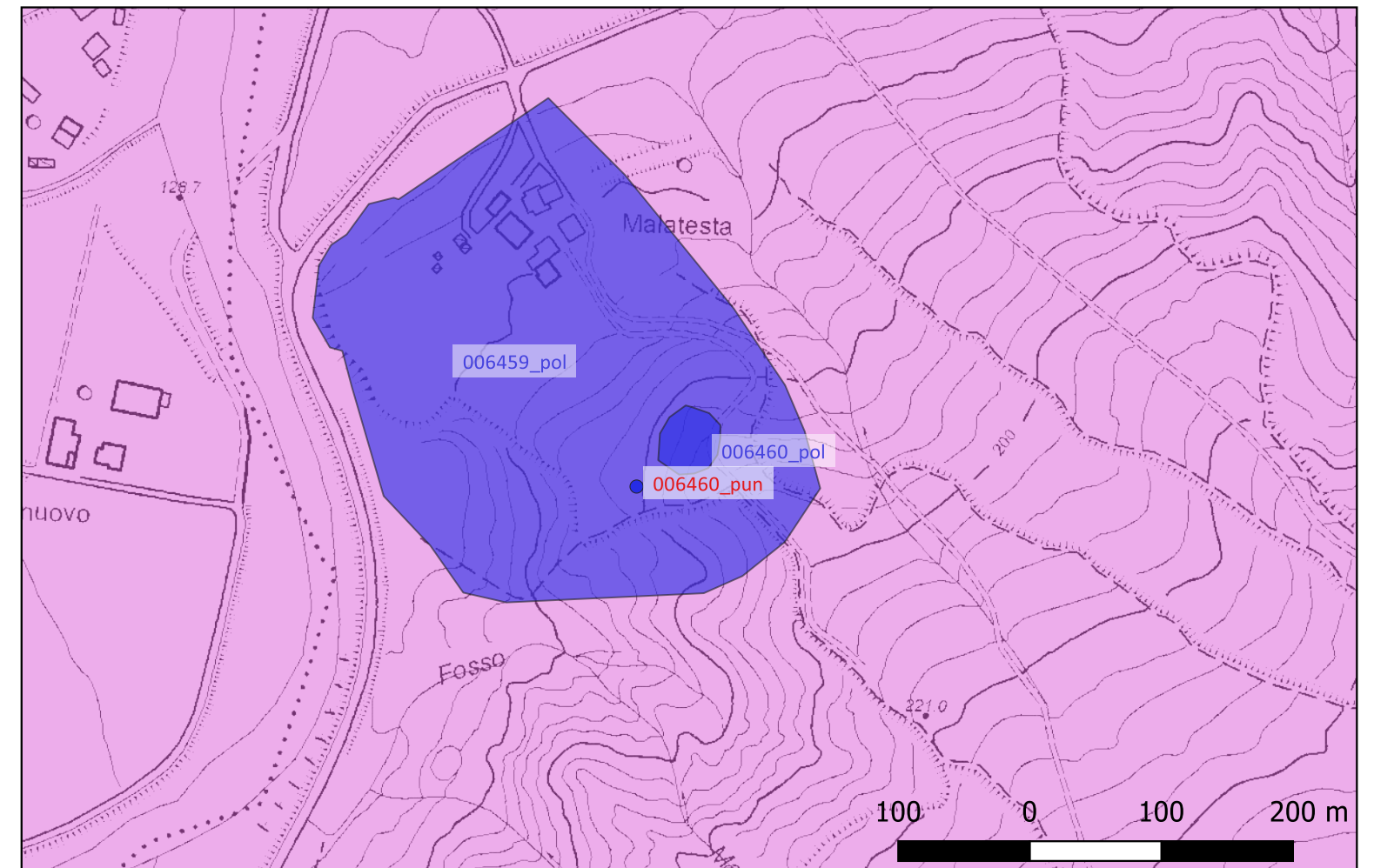
D2

e

D3c,

n.

2
1896



Sito 006464_pol - Ricognizione 1 effettuata in occasione degli scavi di cui al Sito n. 6463 (Hera 2013), via Collina loc. Villa Cassano (SABAP-BO-2023-00078-PXA-000007_006464_pol)

Localizzazione: Monterenzio, Via Collina

Definizione e cronologia: area di materiale mobile, {area di frammenti fittili}. {Prima età moderna, Età Moderna}, XVI sec. d.C. - XVII sec. d.C.

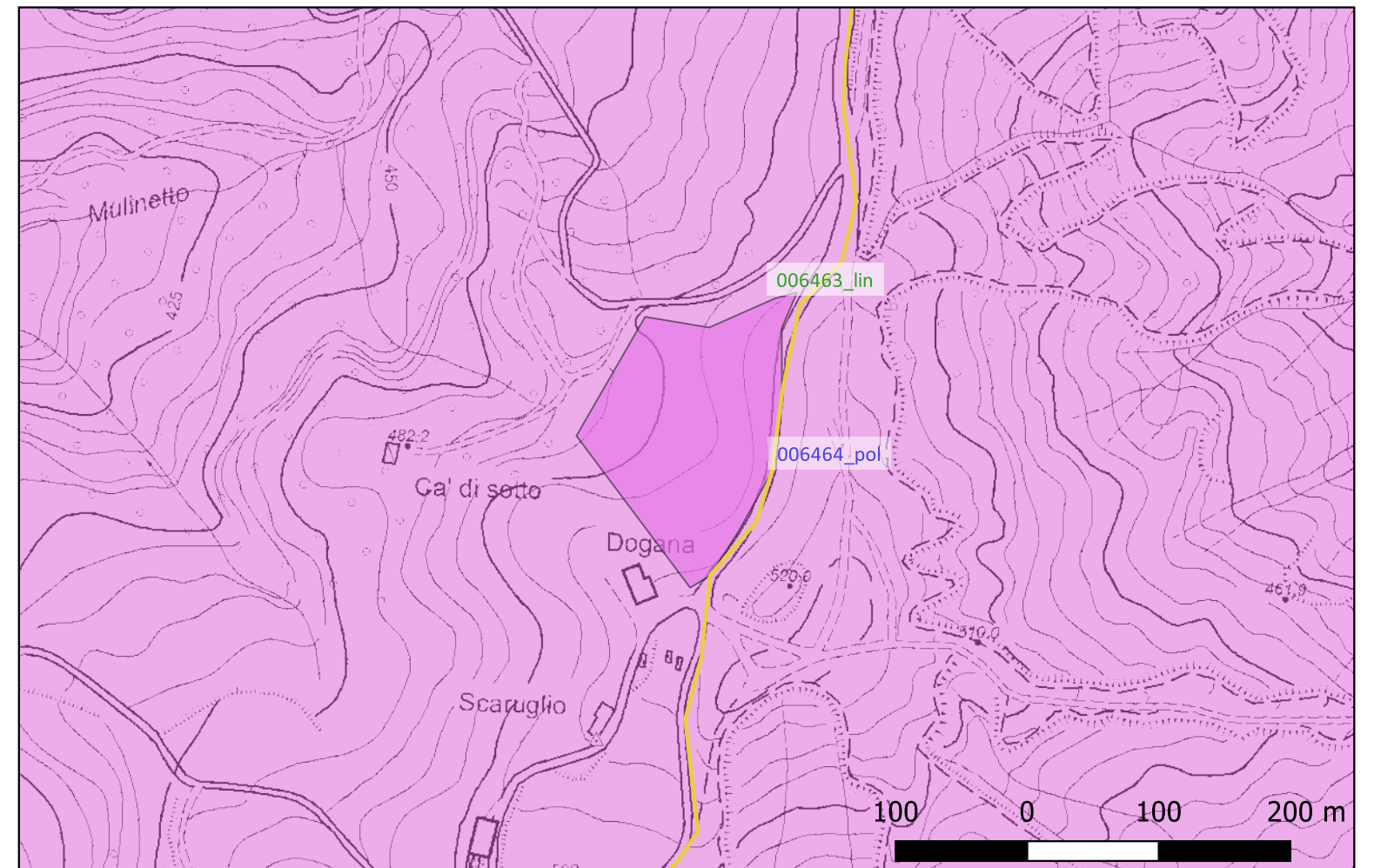
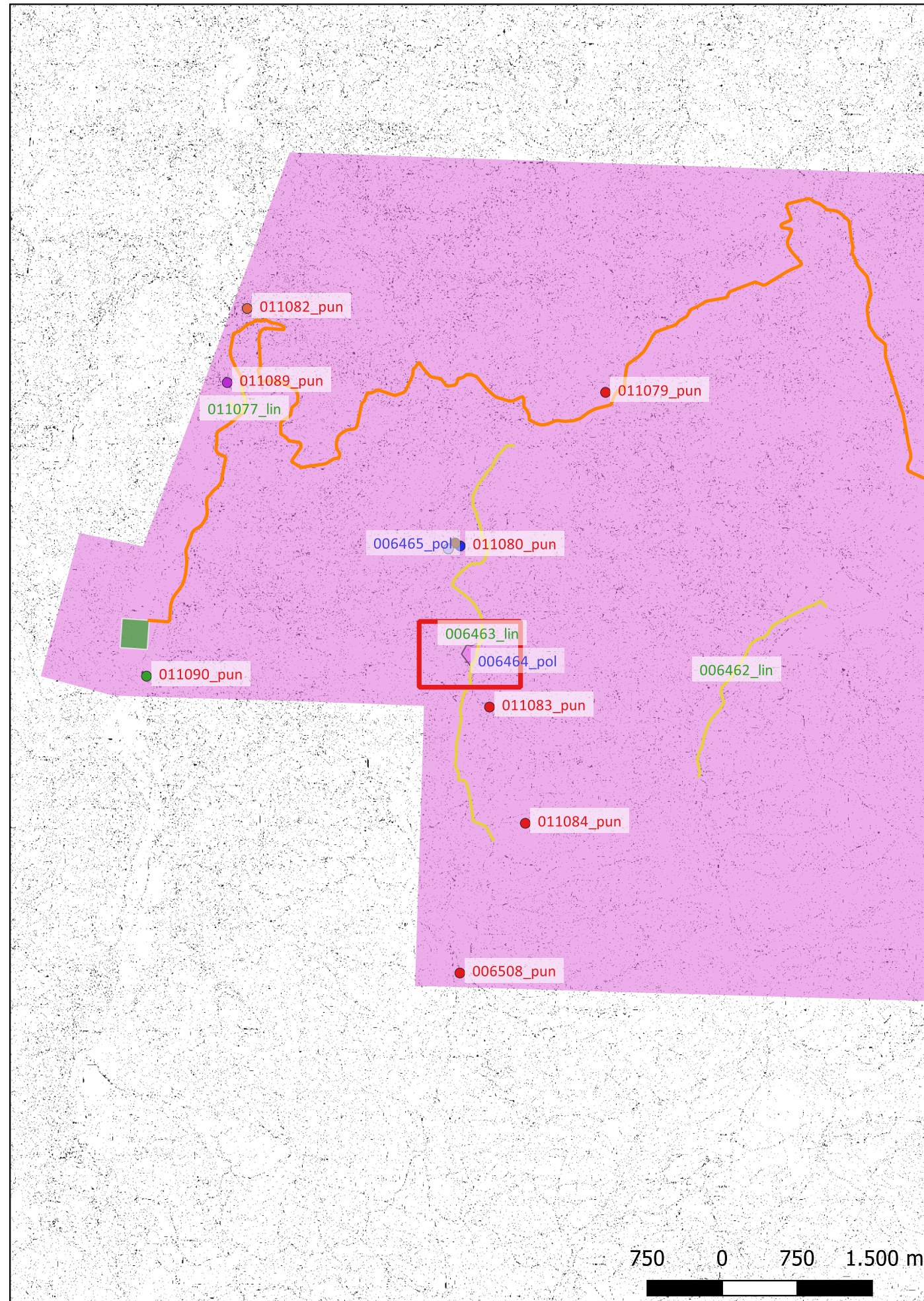
Modalità di individuazione: {documentazione di indagini archeologiche pregresse}

Distanza dall'opera in progetto: >1000 metri

Potenziale: potenziale non valutabile

Rischio relativo: rischio nullo

Controllo in corso d'opera effettuato durante la posa della rete idrica in via Collina, all'altezza della loc. Villa. Sono state altresì effettuate ricognizioni in due distinte aree. Ricognizione 1: Area di ricognizione su campo arato denominata "Ricognizione 1" in cui si rinvennero rinvenuti frammenti ceramici e laterizi databili all'Età Moderna



Sito 006465_pol - Ricognizione 2 effettuata in occasione degli scavi di cui al Sito n. 6463 (Hera 2013), via Collina loc. Villa Cassano (SABAP-BO-2023-00078-PXA-000007_006465_pol)

Localizzazione: Monterenzio, Via della Chiesa, Via Collina

Definizione e cronologia: area di materiale mobile, {area di frammenti fittili}. {Prima età moderna, Età Moderna},

Modalità di individuazione: {documentazione di indagini archeologiche pregresse}

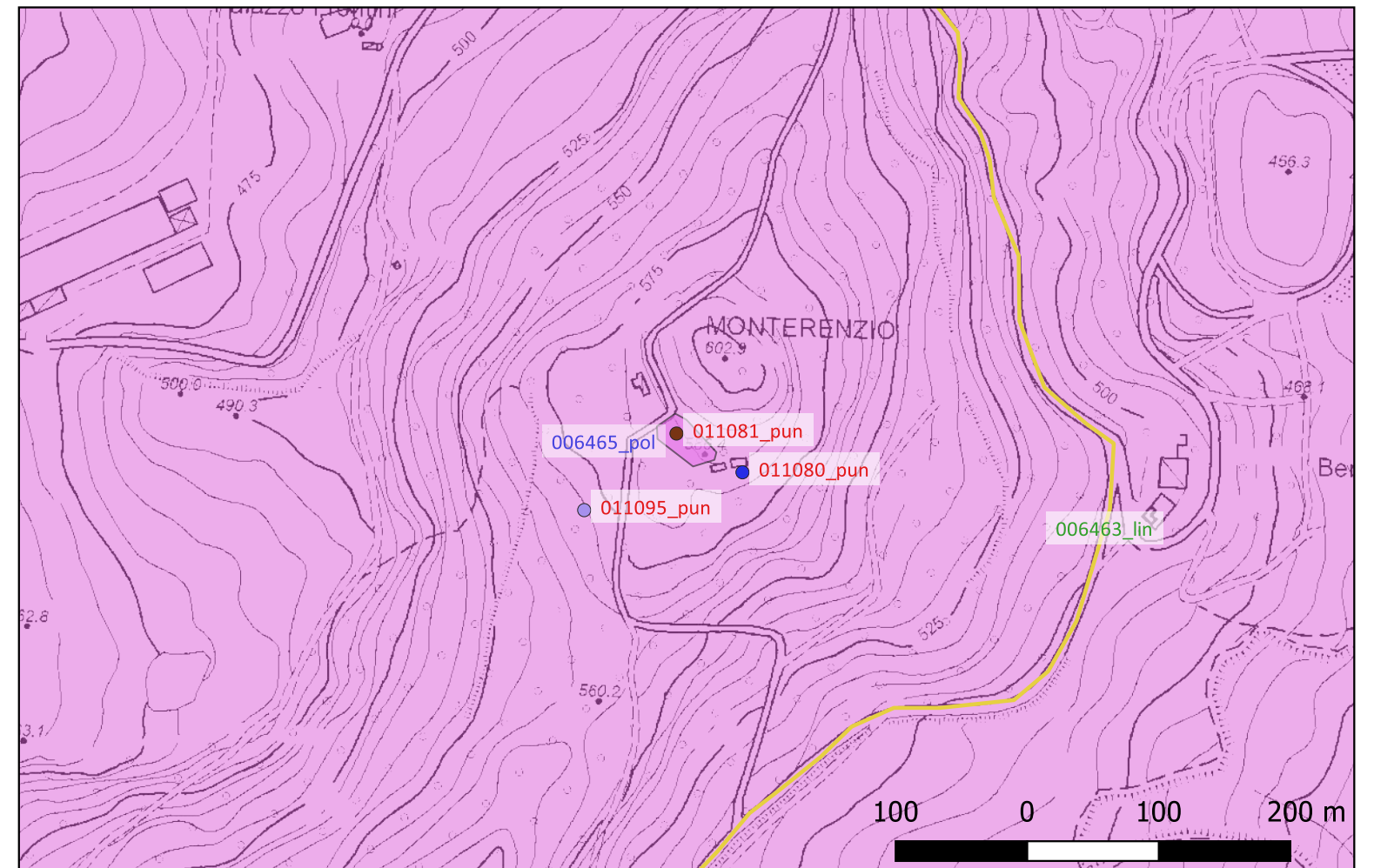
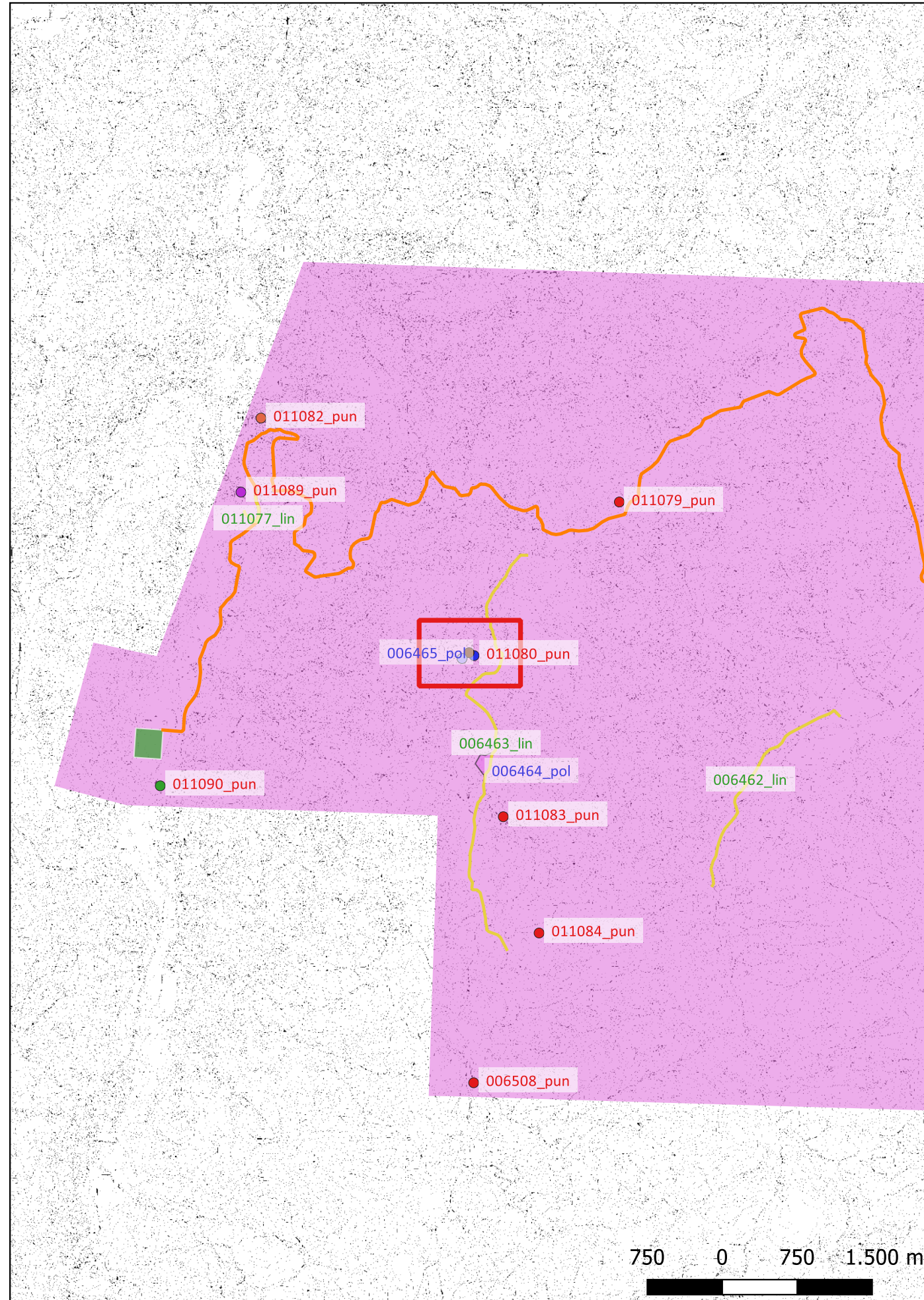
Distanza dall'opera in progetto: >1000 metri

Potenziale: potenziale non valutabile

Rischio relativo: rischio nullo

Controllo in corso d'opera effettuato durante la posa della rete idrica in via Collina, all'altezza della loc. Villa. Sono state altresì effettuate ricognizioni in due distinte aree. Ricognizione 2: area di ricognizione di superficie con rinvenimento di materiale ceramico e faunistico situata nel campo presso i ruderi della chiesa e dei due ripetitori telefonici. Si riporta la descrizione degli strati rilevata nel pressi del rudere (SEZ. 19, quote relative desunte dal piano della collina): da 0,0 m US 17: strato limo argilloso di colore bruno e consistenza plastica. Numerosi gli inclusi, pietrisco, ghiaia e radici. Gli inclusi aumentano di dimensioni man mano che si scende in profondità. Un'indagine superficiale nelle zone limitrofe ha confermato il fatto che tutta la collina sembra essere caratterizzata dalla presenza, in superficie, di numerosi inclusi dello stesso tipo. Rinvenuti frammenti ceramici; da -0,30 m, US 18: Strato limo argilloso di colore bruno e consistenza plastica, scarsi inclusi, presenza di frustoli carboniosi e sporadiche radici; da -0,50/0,55 m, US 19: Strato limo argilloso di colore bruno scuro e consistenza plastica caratterizzato da numerosi inclusi, pietrisco di dimensioni cm. Rimuovendo però una piccola porzione di US lo strato sembra, all'interno, più libero da inclusi. Rinvenuti frammenti ceramici; da -0,80 m, US 20: Strato limo argilloso di colore bruno e consistenza plastica caratterizzato da pietrisco forse eguagliabile a US 19.

Chiese Parrocchiali della diocesi di bologna, II, n. 45



Sito 006535_pol - Indagini preliminari Via Molino - strati antropici (SABAP-BO-2023-00078-PXA-000007_006535_pol)

Localizzazione: Castel San Pietro Terme, Via Molino 10

Definizione e cronologia: sito pluristratificato, {}. {Età Romano repubblicana, Età Romano imperiale},

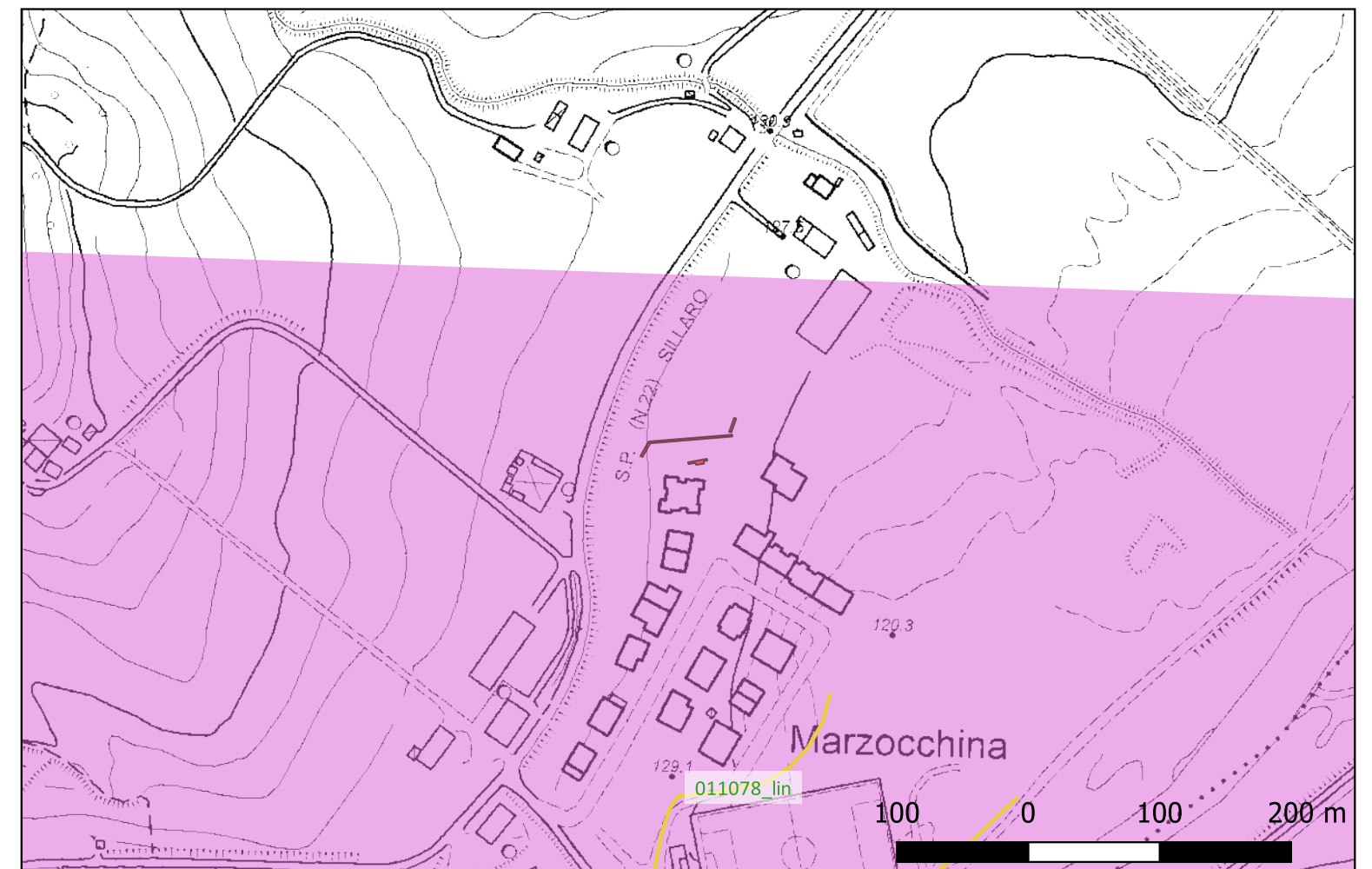
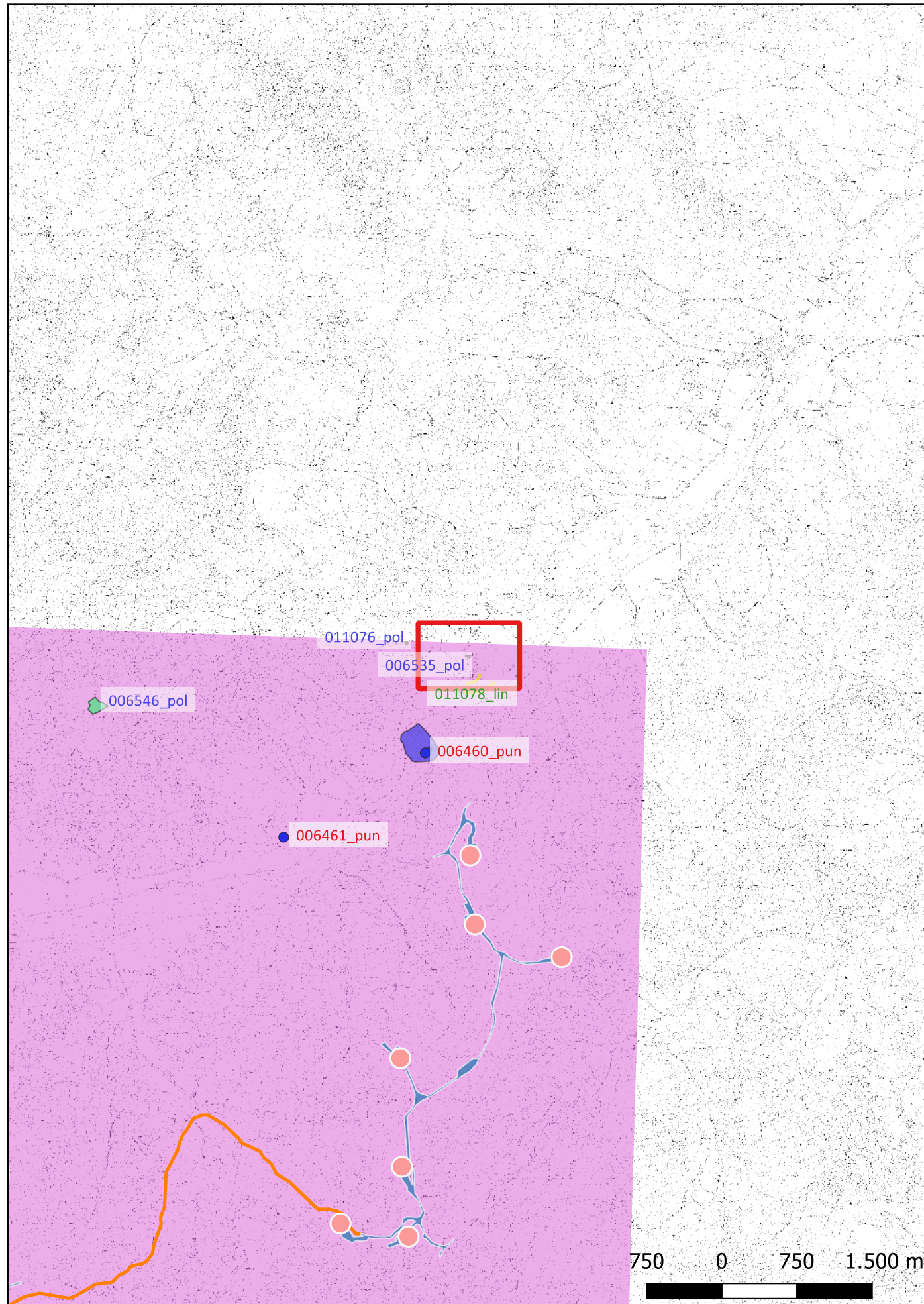
Modalità di individuazione{documentazione di indagini archeologiche pregresse}

Distanza dall'opera in progetto:>1000 metri

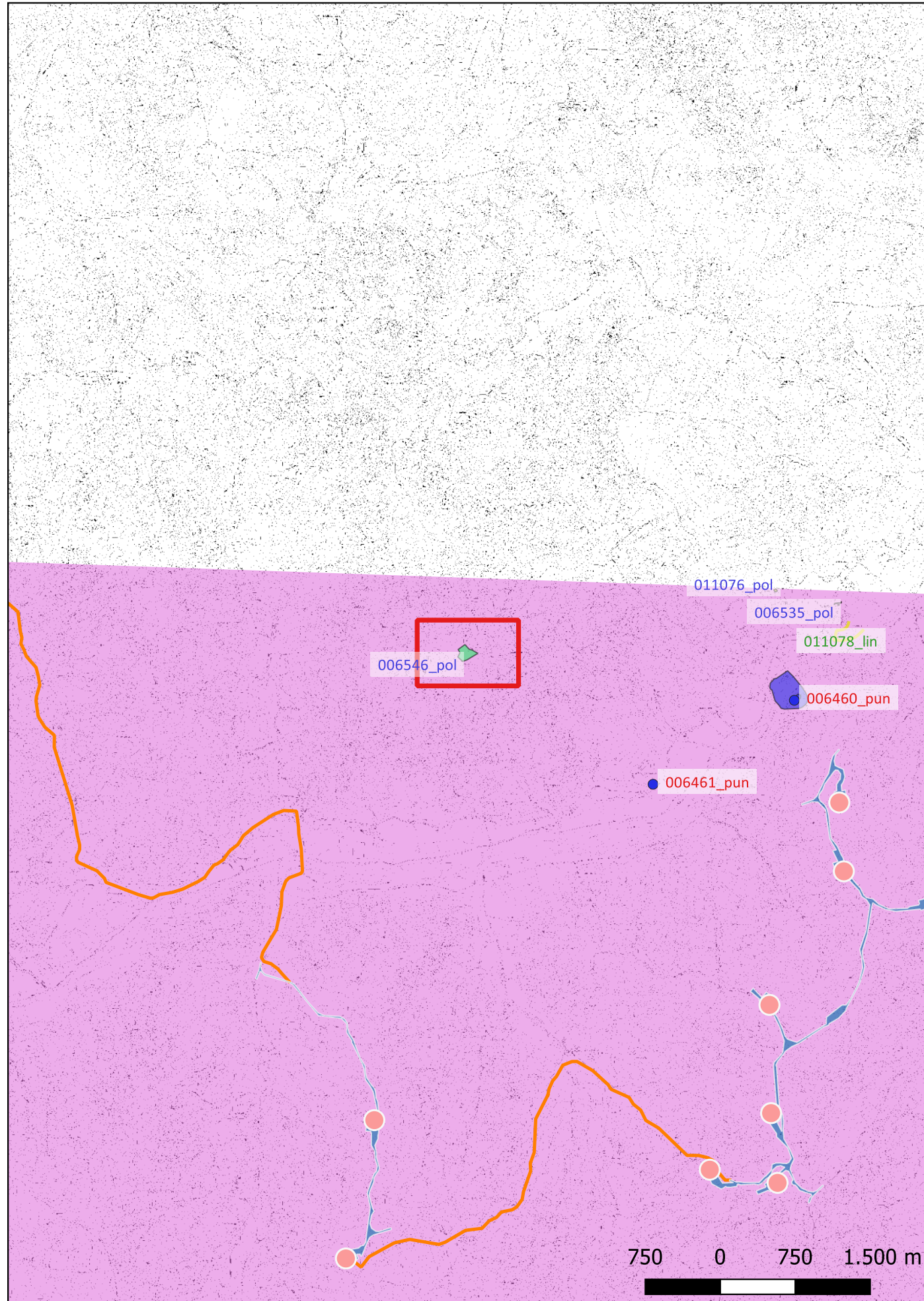
Potenziale: potenziale alto

Rischio relativo: rischio nullo

Indagini preliminari per trincee alla realizzazione di quattro villette in via del Molino, loc. Marzocchina. L'indagine archeologica ha consentito di rilevare e di documentare l'assenza, nell'area interessata dal cantiere, di evidenze archeologiche di rilievo fino ad una profondità massima di circa - 0,65 m dallo zero di cantiere ma ha consentito di intercettare lacerti di stratigrafia ancora in situ contenenti materiali di epoca romana e un enorme deposito di terreno contenete abbondanti quantità di laterizi e alcuni frammenti di ceramica di epoca romana.



Sito 006546_pol - Ca de Luca - segnalazione affioramento materiali (SABAP-BO-2023-00078-PXA-000007_006546_pol)



Localizzazione: Castel San Pietro Terme,

Definizione e cronologia: area di materiale mobile, {area di frammenti fittili}. {Età del Bronzo, Età del Ferro},

Modalità di individuazione{dati bibliografici}

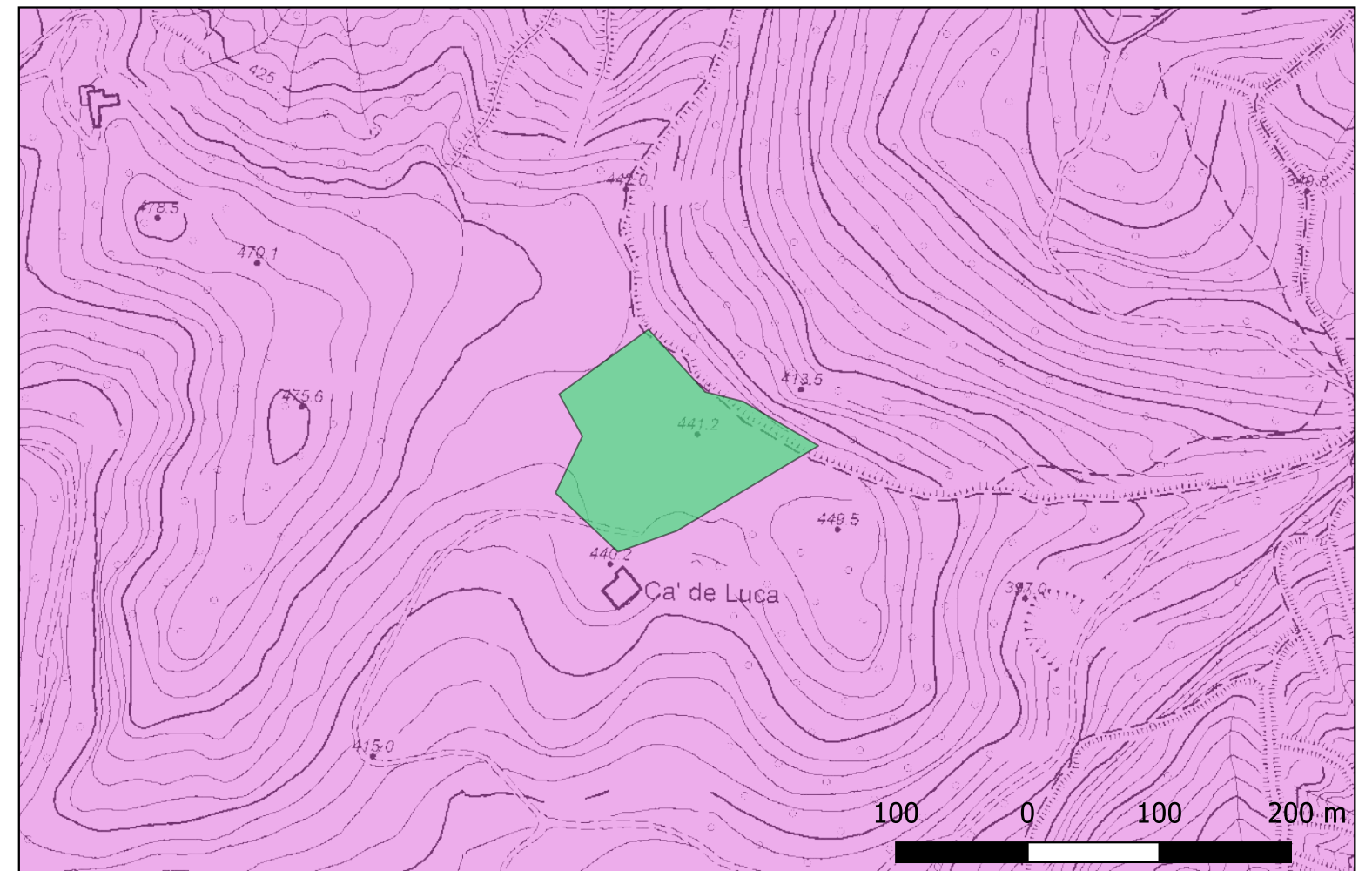
Distanza dall'opera in progetto:>1000 metri

Potenziale: potenziale non valutabile

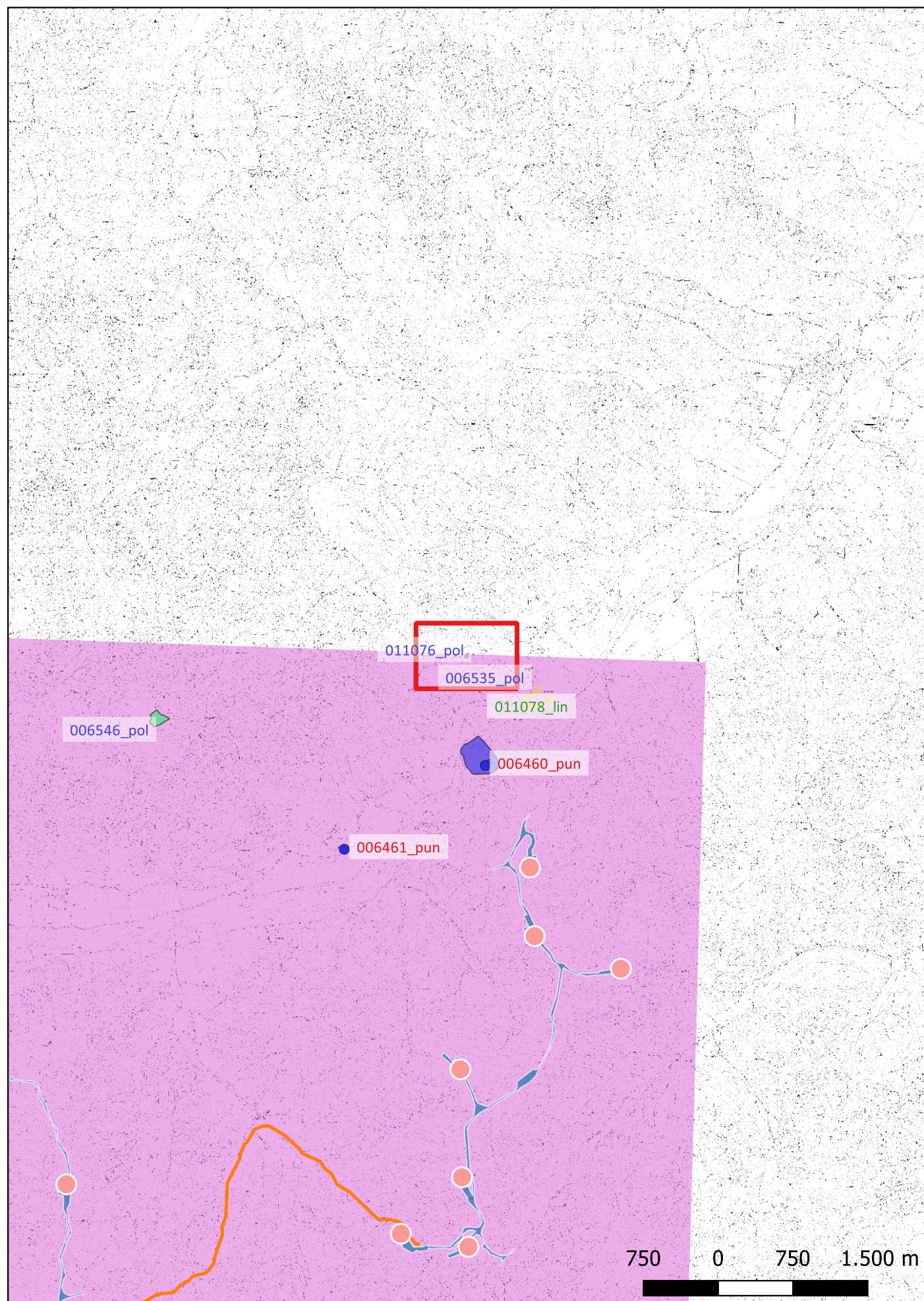
Rischio relativo: rischio nullo

Alla sommità del colle conosciuto come "Galeato", area di rinvenimento di materiale fittile riconducibile all'età del Bronzo-prima età del Ferro

PSC Circondario imolese, All- D2 e D3b, nn. 96 e 535



Sito 011076_pol - Sondaggi preventivi per la costruzione di una nuova abitazione (SABAP-BO-2023-00078-PXA-000007_011076_pol)



Localizzazione: Castel San Pietro Terme, Via Viara 94540

Definizione e cronologia: sito non identificato, {struttura muraria}. {non determinabile},

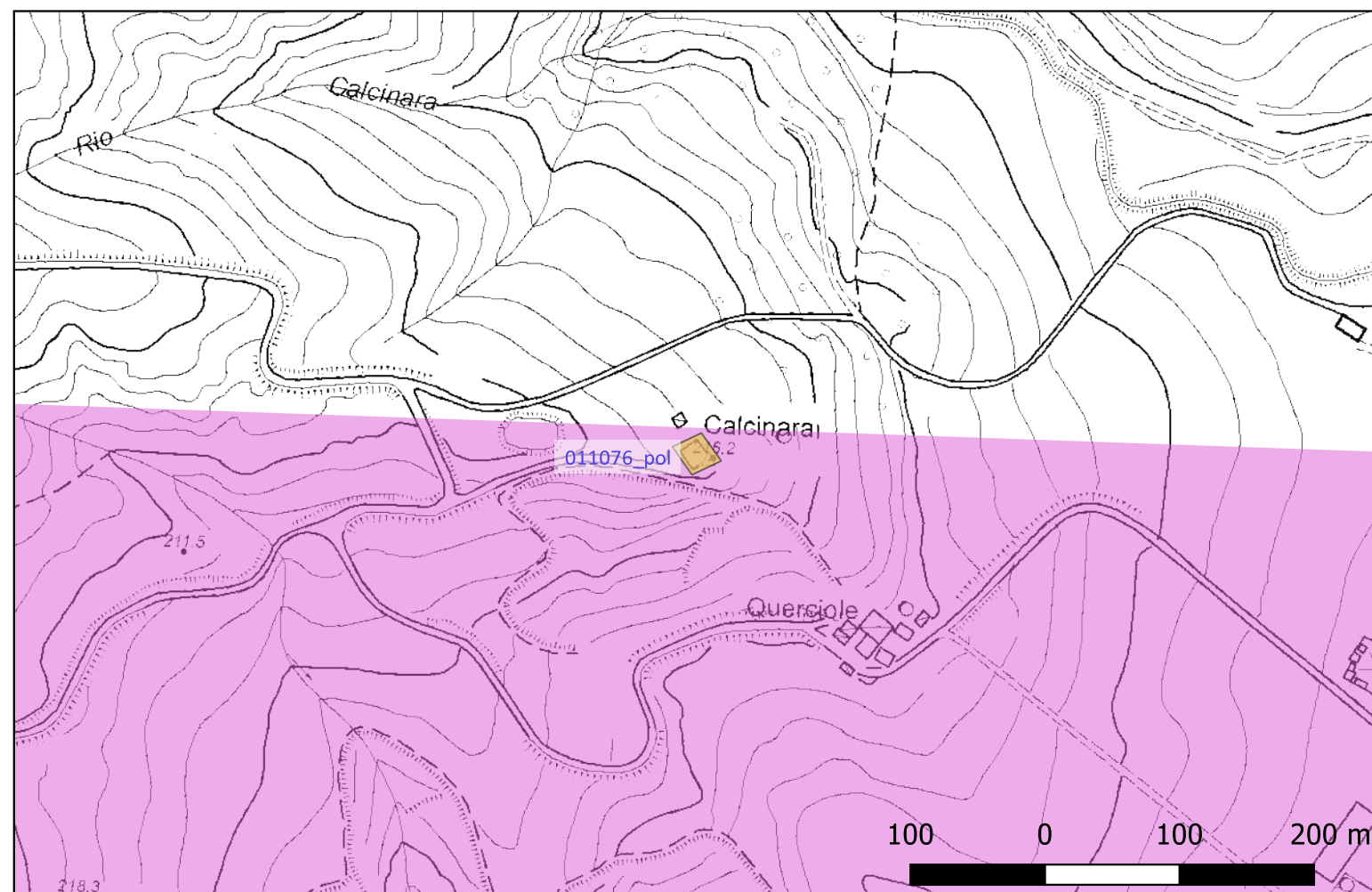
Modalità di individuazione{documentazione di indagini archeologiche pregresse}

Distanza dall'opera in progetto:>1000 metri

Potenziale: potenziale alto

Rischio relativo: rischio nullo

Su una collina localizzata lungo il versante orientale della valle del Sillaro, sono stati eseguiti preventivamente due sondaggi esplorativi in previsione della demolizione dell'edificio colonico esistente e della successiva costruzione di una nuova struttura ad uso abitativo. Gli scavi di due trincee hanno interessato il sottosuolo per una lunghezza di 14 metri ed hanno raggiunto una profondità compresa tra -1,50 e -3,40 dal p.d.c. Dallo scavo del primo sondaggio non sono emersi elementi di interesse archeologico, viceversa la seconda trincea ha individuato, in corrispondenza del fondo scavo, lacerti murari relativi ad un struttura orientata in senso Est-Ovest per circa 7 metri e per uno spessore di 0,75 metri. Quest'ultima è costituita da ciottoli fluviali legati da malta giallastra, cui sembrerebbe associarsi un ulteriore segmento, a sua volta costituito da un unico blocco lapideo (soglia). La totale assenza di qualsiasi materiale datante non consente di circoscrivere quanto emerso entro un arco cronologico ben definito.

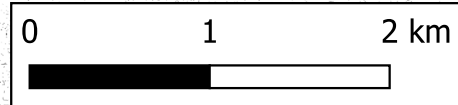


CARTA DELLA VISIBILITÀ DEL SUOLO

Ricognizione archeologica di superficie-Giugno 2023

LEGENDA

- Grado di visibilità
- 0 (area non accessibile)
 - 1
 - 2
 - 3
 - 4
 - 5



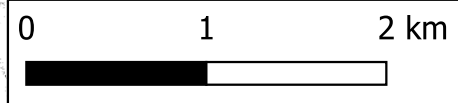
CARTA DELLA COPERTURA DEL SUOLO

Ricognizione archeologica di superficie-Giugno 2023

LEGENDA

Copertura del suolo

- superficie artificiale
- superficie agricola utilizzata
- superficie boscata e ambiente seminaturale
- ambiente umido
- ambiente delle acque



Ricognizione 56789e108aac44bf995bfc9d25cea1d0

Unità di ricognizione 001 - Data 2023/06/22

Visibilità del suolo: 0 (area non accessibile)

Copertura del suolo: superficie agricola utilizzata - Area recintata adibita a prato da pascolo con presenza di vegetazione spontanea e perimetrata da strada sterrata

Dati catastali: F. - part. - Delimitata da Via Valsellustra. Confina a Nord con UTR 002. -

Sintesi geomorfologica: Sintesi geomorfologica/geopedologica non disponibile per l'inaccessibilità dell'UTR



UTR 001



UTR 014



UTR 037



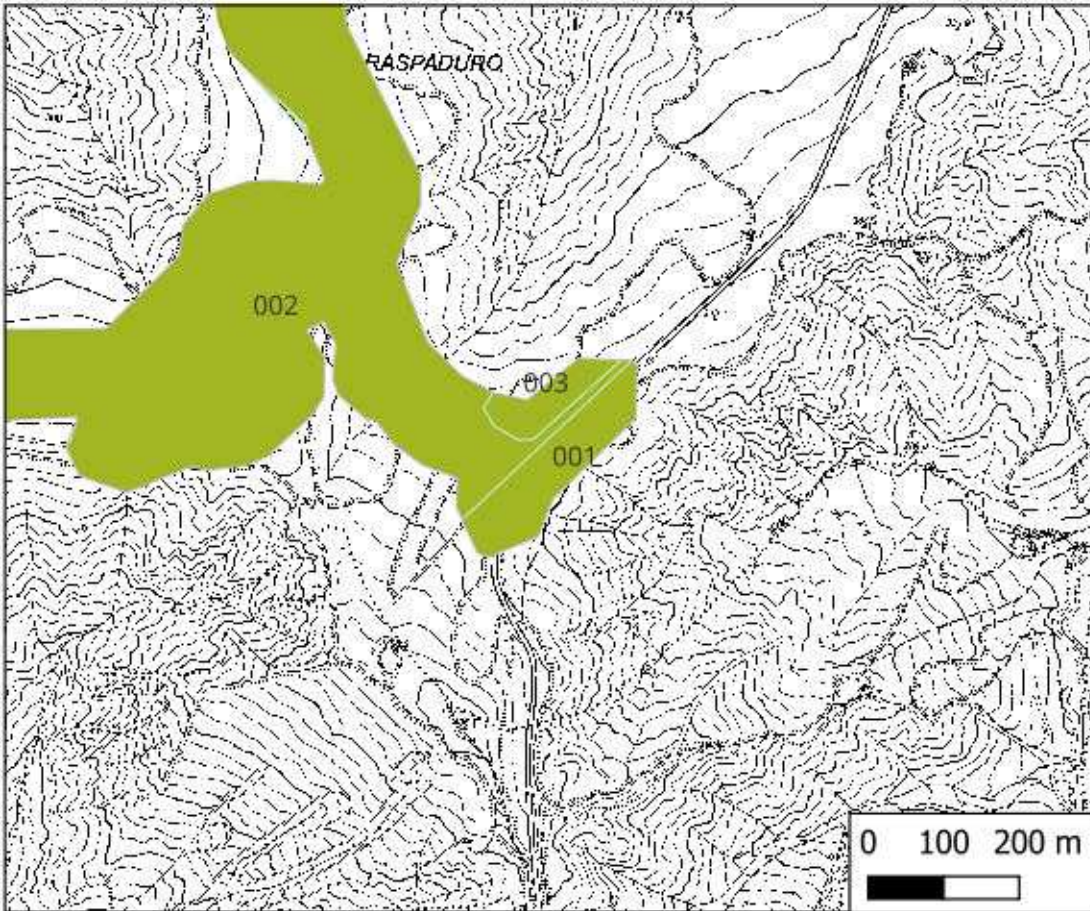
UTR 064



UTR 094



UTR 103



Ricognizione 56789e108aac44bf995bfc9d25cea1d0

Unità di ricognizione 002 - Data 2023/06/22

Visibilità del suolo: 0 (area non accessibile)

Copertura del suolo: superficie agricola utilizzata - Area interdetta all'accesso

Sintesi geomorfologica: Sintesi geomorfologica/geopedologica non disponibile per l'inaccessibilità dell'UTR



UTR 001



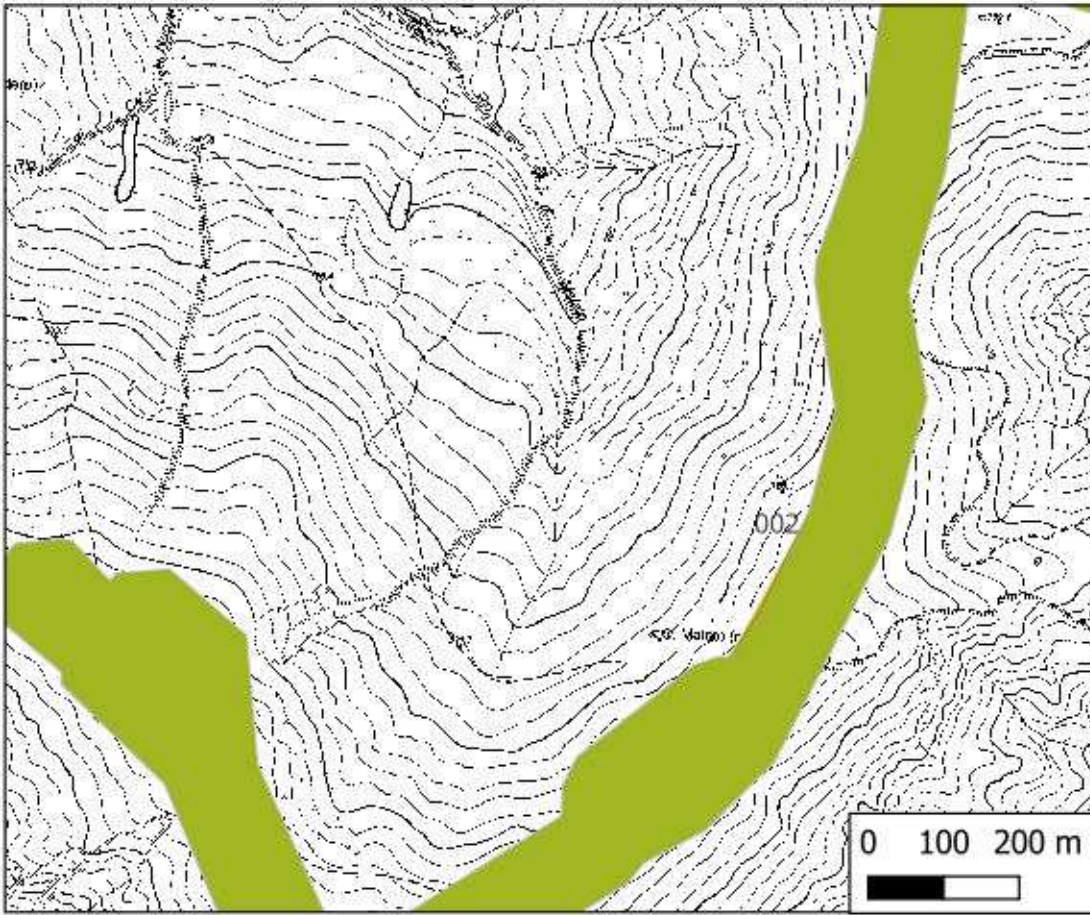
UTR 014



UTR 037



UTR 064



UTR 094



UTR 103

Ricognizione 56789e108aac44bf995bfc9d25cea1d0

Unità di ricognizione 003 - Data 2023/06/22

Visibilità del suolo: 0 (area non accessibile)

Copertura del suolo: superficie agricola utilizzata - Campo a coltivazione cerealicola recintato e perimetrato da strada sterrata

Sintesi geomorfologica: Sintesi geomorfologica/geopedologica non disponibile per l'inaccessibilità dell'UTR



UTR 001



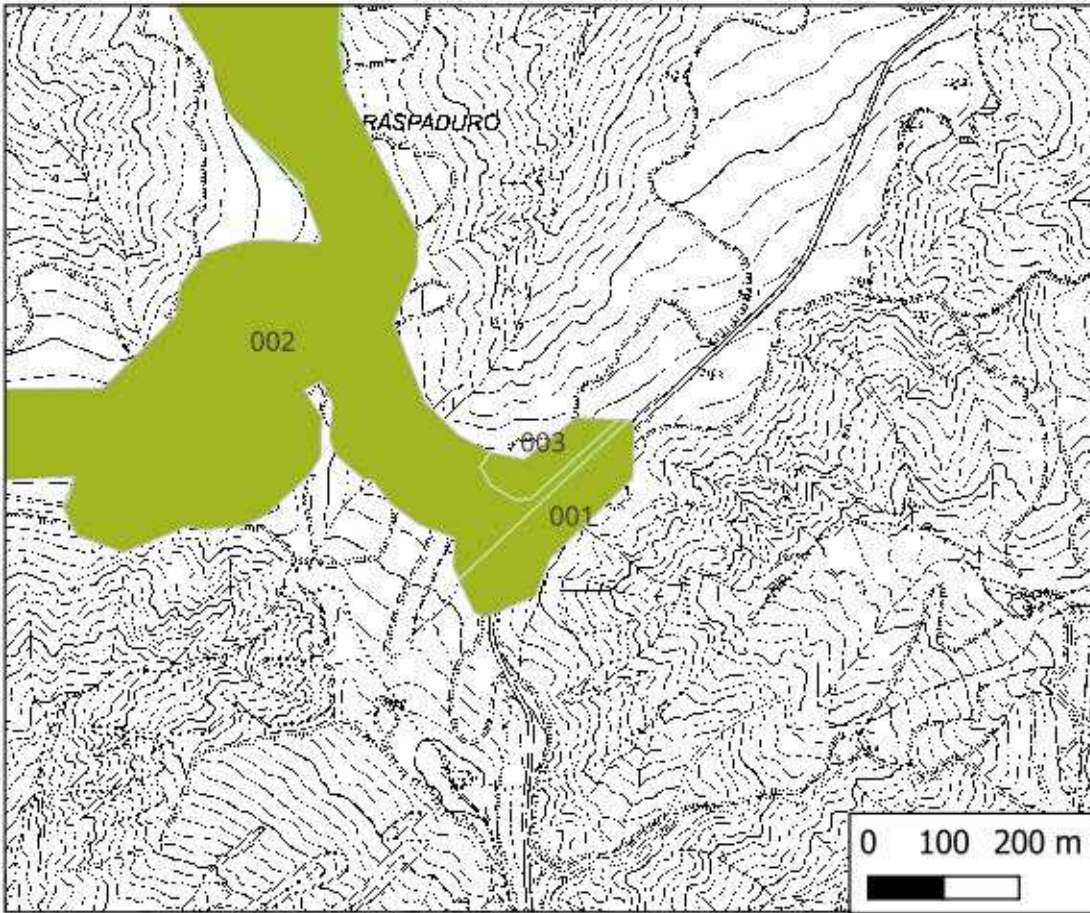
UTR 014



UTR 037



UTR 064



UTR 094



UTR 103

Ricognizione 56789e108aac44bf995bfc9d25cea1d0

Unità di ricognizione 004 - Data 2023/06/22

Visibilità del suolo: 0 (area non accessibile)

Copertura del suolo: superficie agricola utilizzata - Area interdetta all'accesso

Sintesi geomorfologica: Sintesi geomorfologica/geopedologica non disponibile per l'inaccessibilità dell'UTR



UTR 001



UTR 014



UTR 037



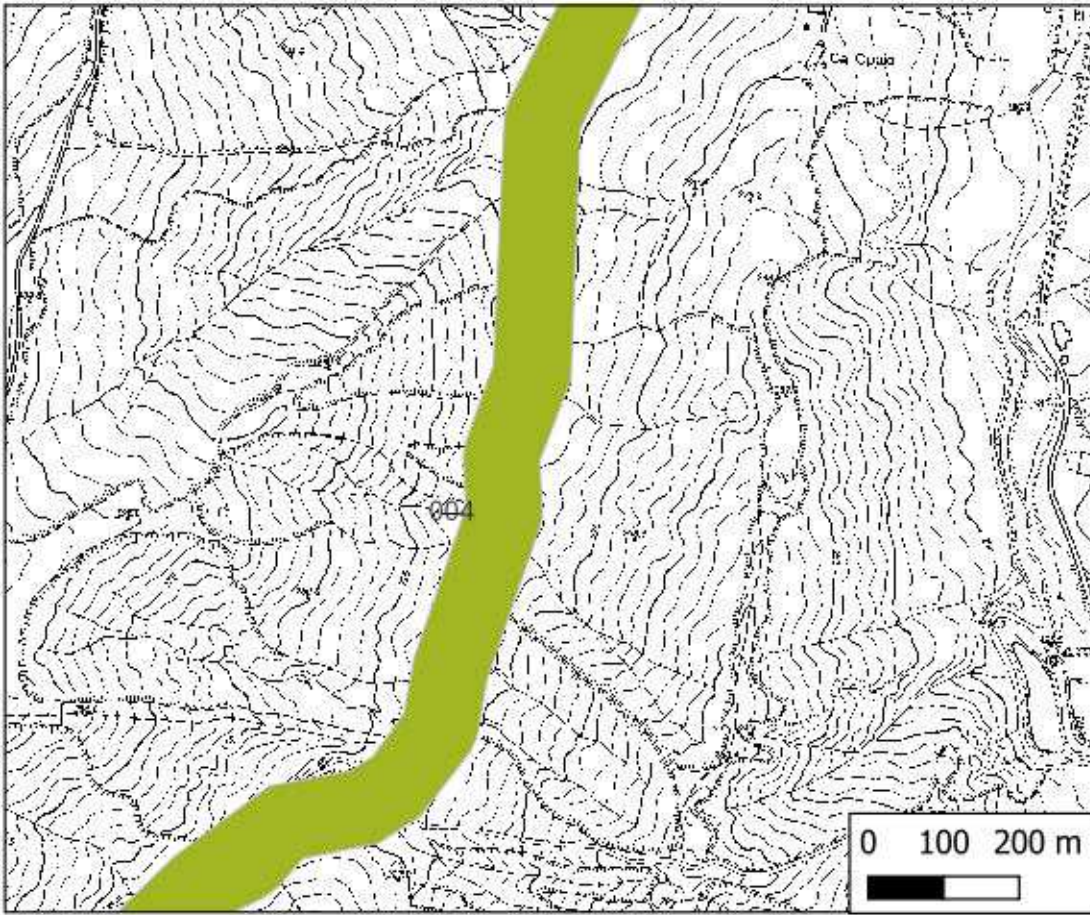
UTR 064



UTR 094



UTR 103



Ricognizione 56789e108aac44bf995bfc9d25cea1d0

Unità di ricognizione 005 - Data 2023/06/22

Visibilità del suolo: 0 (area non accessibile)

Copertura del suolo: superficie agricola utilizzata - Area interdotta all'accesso

Dati catastali: F. - part. - Attraversata da strade sterrate. Confina a Est e Sud con UTR 004, a Nord con UTR 006 -

Sintesi geomorfologica: Sintesi geomorfologica/geopedologica non disponibile per l'inaccessibilità dell'UTR



UTR 001



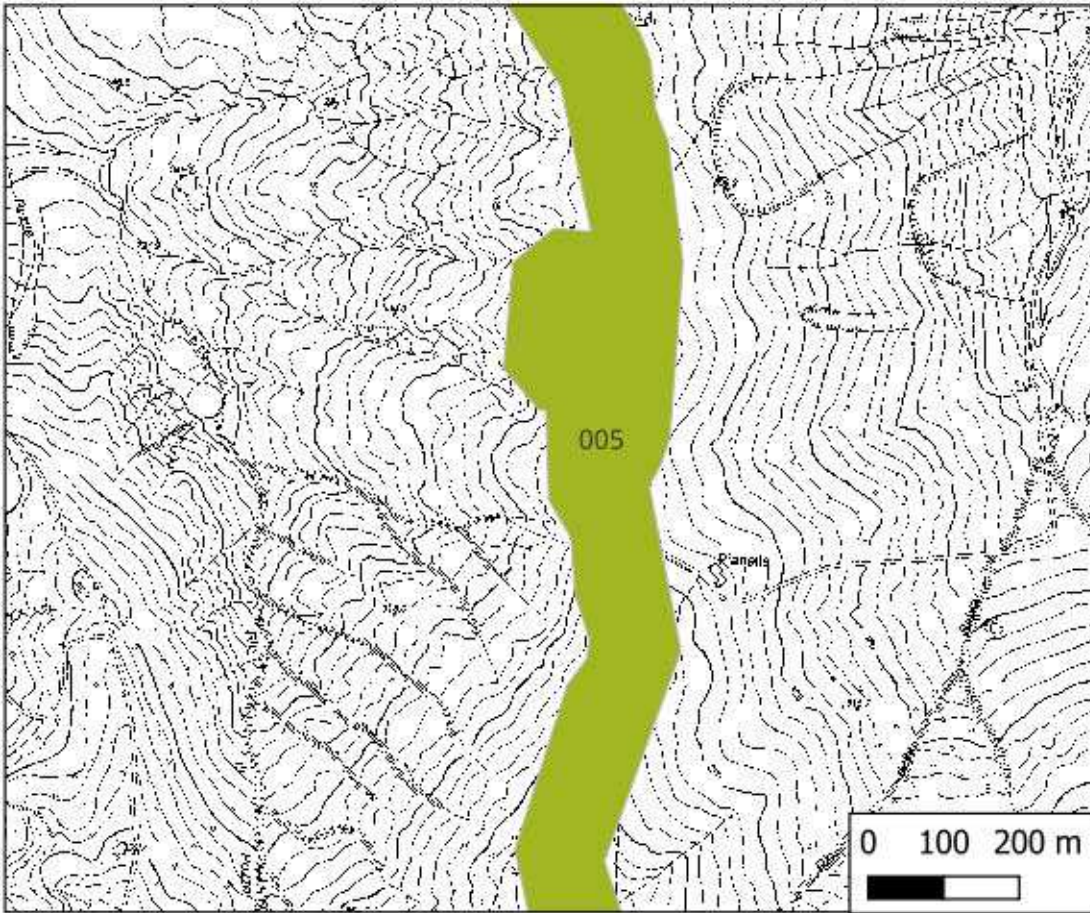
UTR 014



UTR 037



UTR 064



UTR 094



UTR 103

Ricognizione 56789e108aac44bf995bfc9d25cea1d0

Unità di ricognizione 006 - Data 2023/07/22

Visibilità del suolo: 0 (area non accessibile)

Copertura del suolo: superficie boscata e ambiente seminaturale - Area inaccessibile occupata da vegetazione spontanea e dai resti di un rudere

Dati catastali: F. - part. - Delimitata da strade asfaltate. Confina a Ovest con UTR 007, a Est con UTR 005, a Nord con UTR 008 -

Sintesi geomorfologica: Sintesi geomorfologica/geopedologica non disponibile per l'inaccessibilità dell'UTR



UTR 001



UTR 014



UTR 037



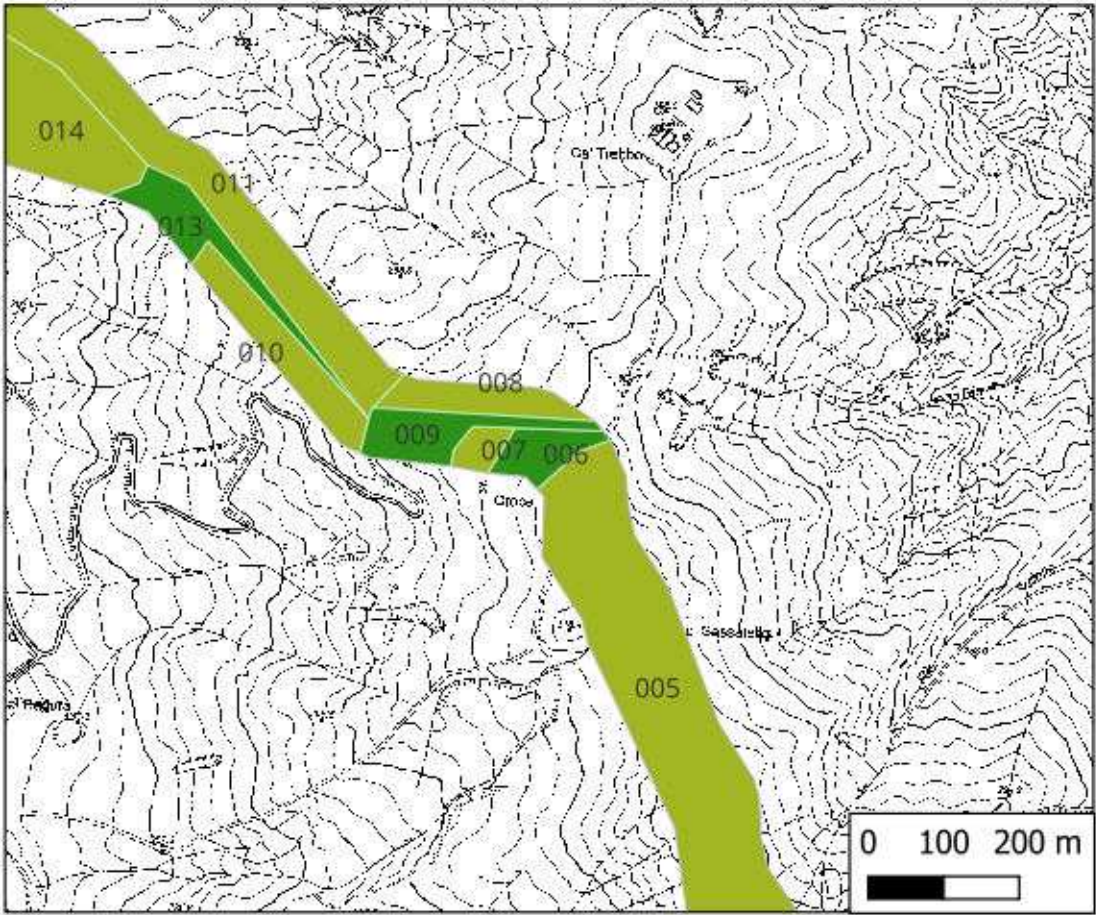
UTR 064



UTR 094



UTR 103



Ricognizione 56789e108aac44bf995bfc9d25cea1d0

Unità di ricognizione 007 - Data 2023/06/22

Visibilità del suolo: 1

Copertura del suolo: superficie agricola utilizzata - Area occupata dal prato incolto

Sintesi geomorfologica: Limo debolmente argilloso di colore beige, compatto



UTR 001



UTR 014



UTR 037



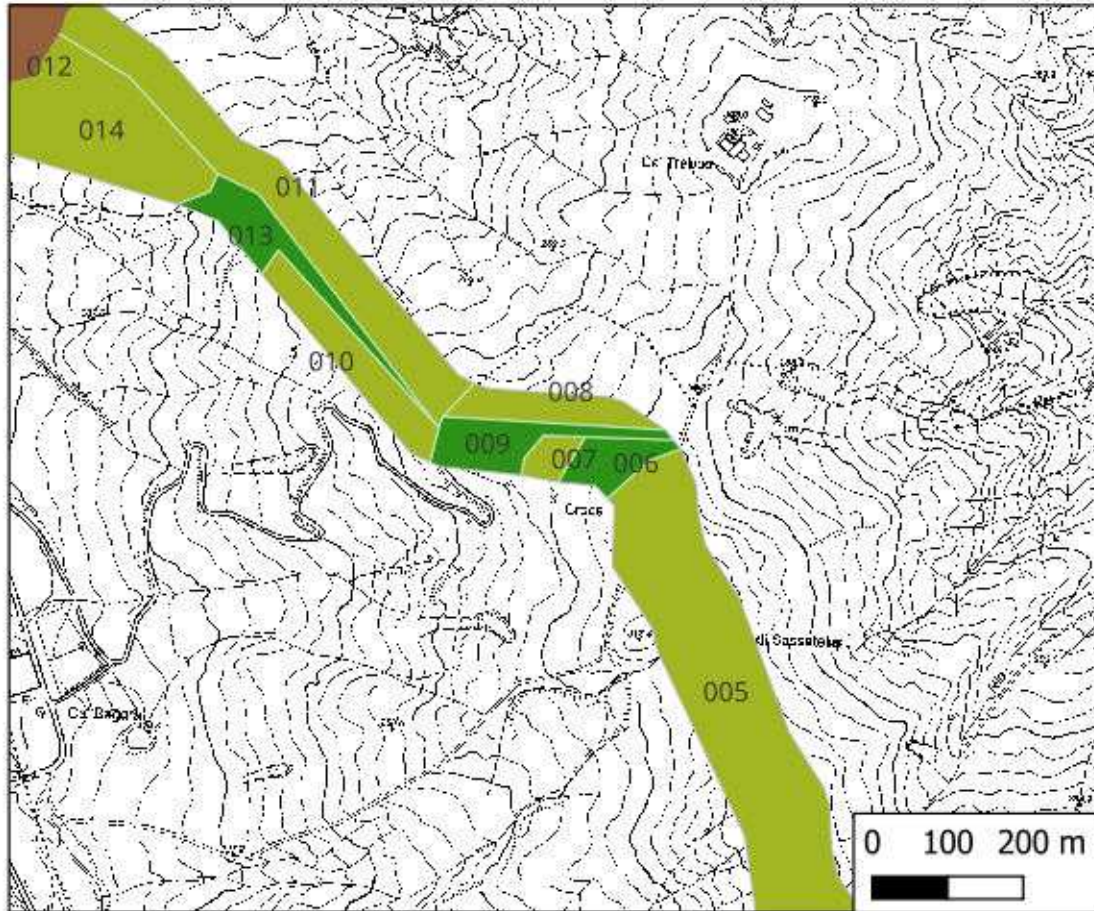
UTR 064



UTR 094



UTR 103



Ricognizione 56789e108aac44bf995bfc9d25cea1d0

Unità di ricognizione 008 - Data 2023/06/22

Visibilità del suolo: 1

Copertura del suolo: superficie agricola utilizzata - Area occupata da prato incolto. Presenti alberature spontanee disposte in filari a seguito di intervento agricolo

Sintesi geomorfologica: Limo debolmente argilloso di colore beige, compatto.



UTR 001



UTR 014



UTR 037



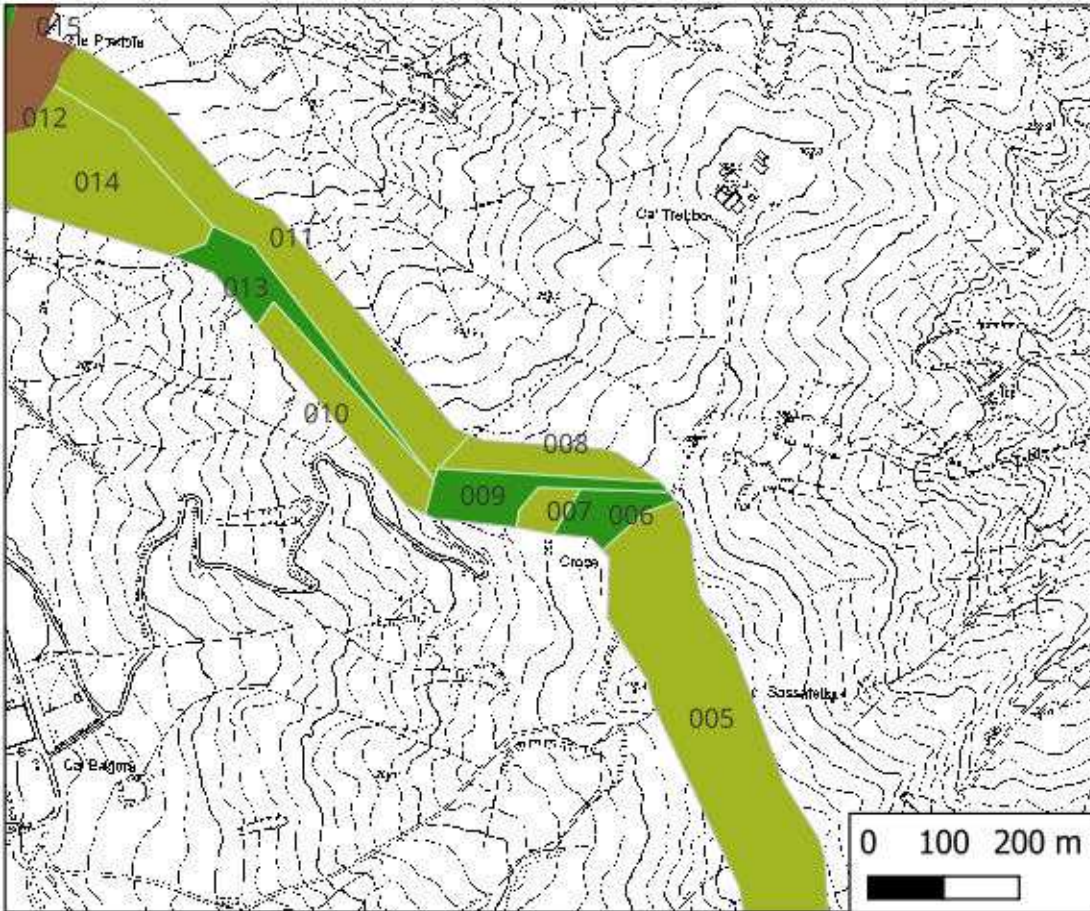
UTR 064



UTR 094



UTR 103



Ricognizione 56789e108aac44bf995bfc9d25cea1d0

Unità di ricognizione 009 - Data 2023/06/22

Visibilità del suolo: 0 (area non accessibile)

Copertura del suolo: superficie boscata e ambiente seminaturale - Strada asfaltata delimitata da bosco spontaneo

Sintesi geomorfologica: Sintesi geomorfologica/geopedologica non disponibile per l'inaccessibilità dell'area di bosco spontaneo



UTR 001



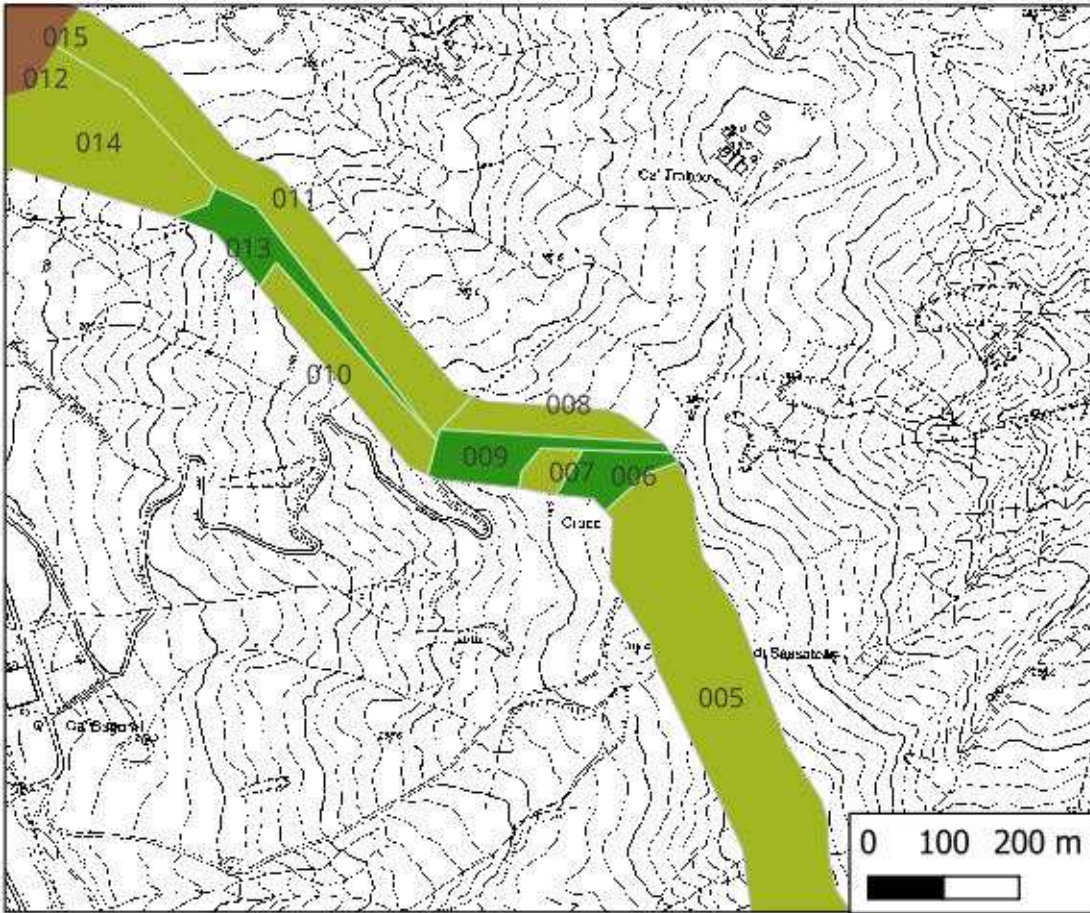
UTR 014



UTR 037



UTR 064



UTR 094



UTR 103

Ricognizione 56789e108aac44bf995bfc9d25cea1d0

Unità di ricognizione 010 - Data 2023/06/22

Visibilità del suolo: 1

Copertura del suolo: superficie agricola utilizzata - Campo a coltura cerealicola in crescita al momento della ricognizione. Presenta pendio con andamento Sud-Est/Nord-Ovest

Sintesi geomorfologica: Sintesi geomorfologica/geopedologica non disponibile per la coltura in crescita presente nell'UTR



UTR 001



UTR 014



UTR 037



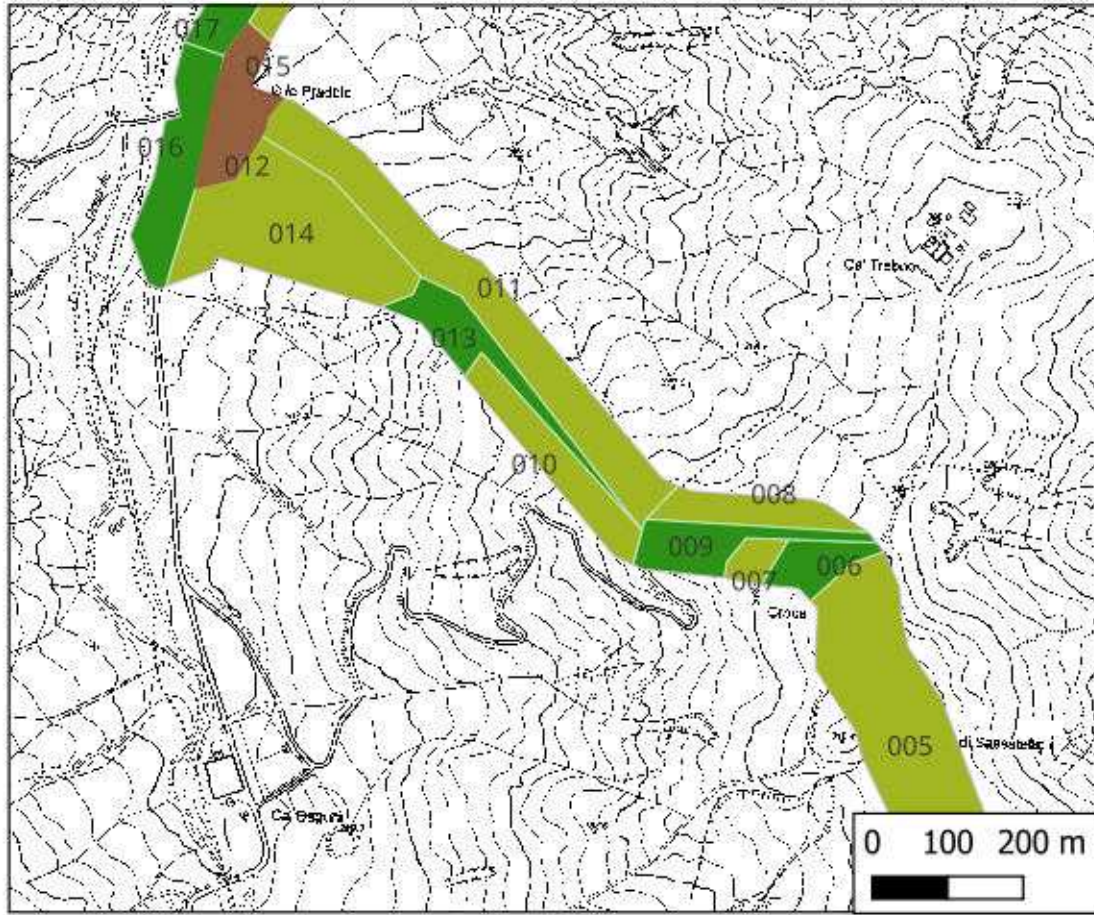
UTR 064



UTR 094



UTR 103



Ricognizione 56789e108aac44bf995bfc9d25cea1d0

Unità di ricognizione 011 - Data 2023/06/22

Visibilità del suolo: 3

Copertura del suolo: superficie agricola utilizzata - Campo di erba medica sfalcata recentemente al momento della ricognizione. Presenta pendio con andamento Sud-Est/Nord-Ovest

Sintesi geomorfologica: Limo debolmente argilloso di colore beige, compatto. Presenti sporadici frammenti laterizi e ghiaia/ciottoli



UTR 001



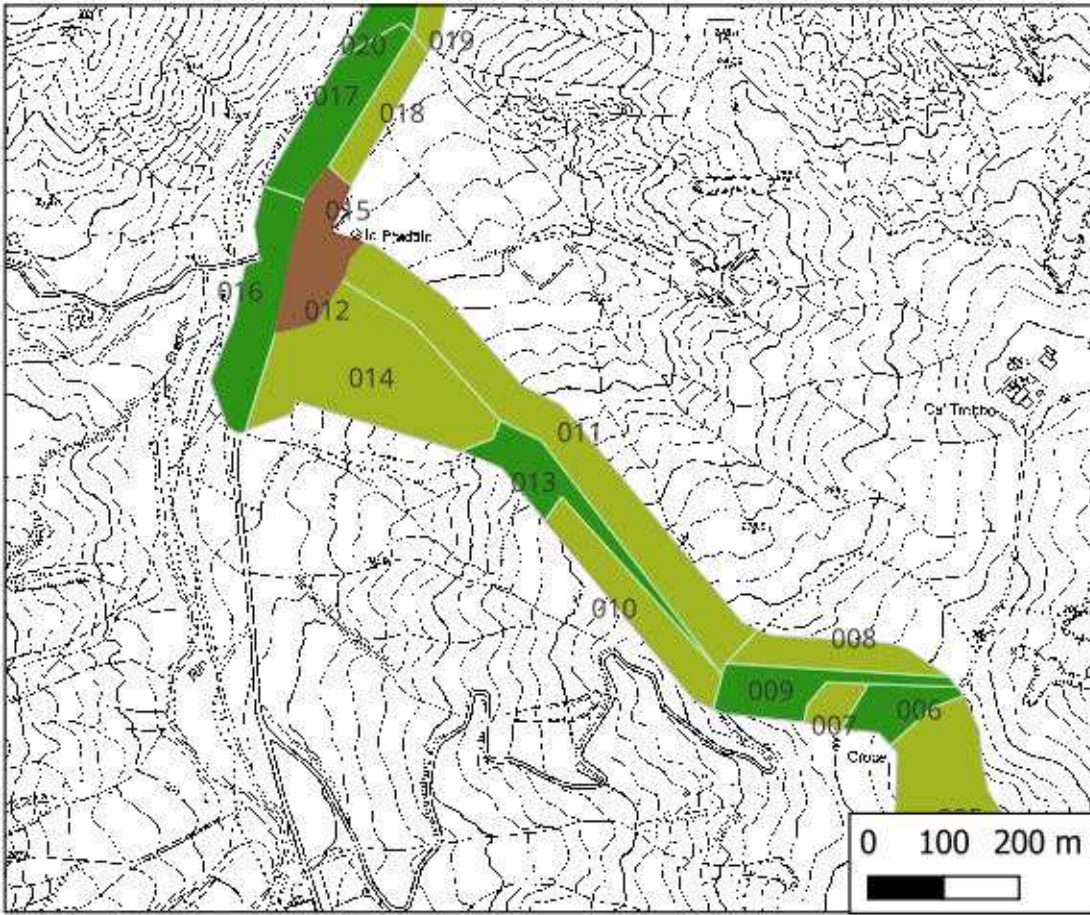
UTR 014



UTR 037



UTR 064



UTR 094



UTR 103

Ricognizione 56789e108aac44bf995bfc9d25cea1d0

Unità di ricognizione 012 - Data 2023/06/22

Visibilità del suolo: 0 (area non accessibile)

Copertura del suolo: superficie artificiale - Area recintata occupata da un capannone agricolo

Sintesi geomorfologica: Sintesi geomorfologica/geopedologica non disponibile per l'inaccessibilità dell'UTR



UTR 001



UTR 014



UTR 037



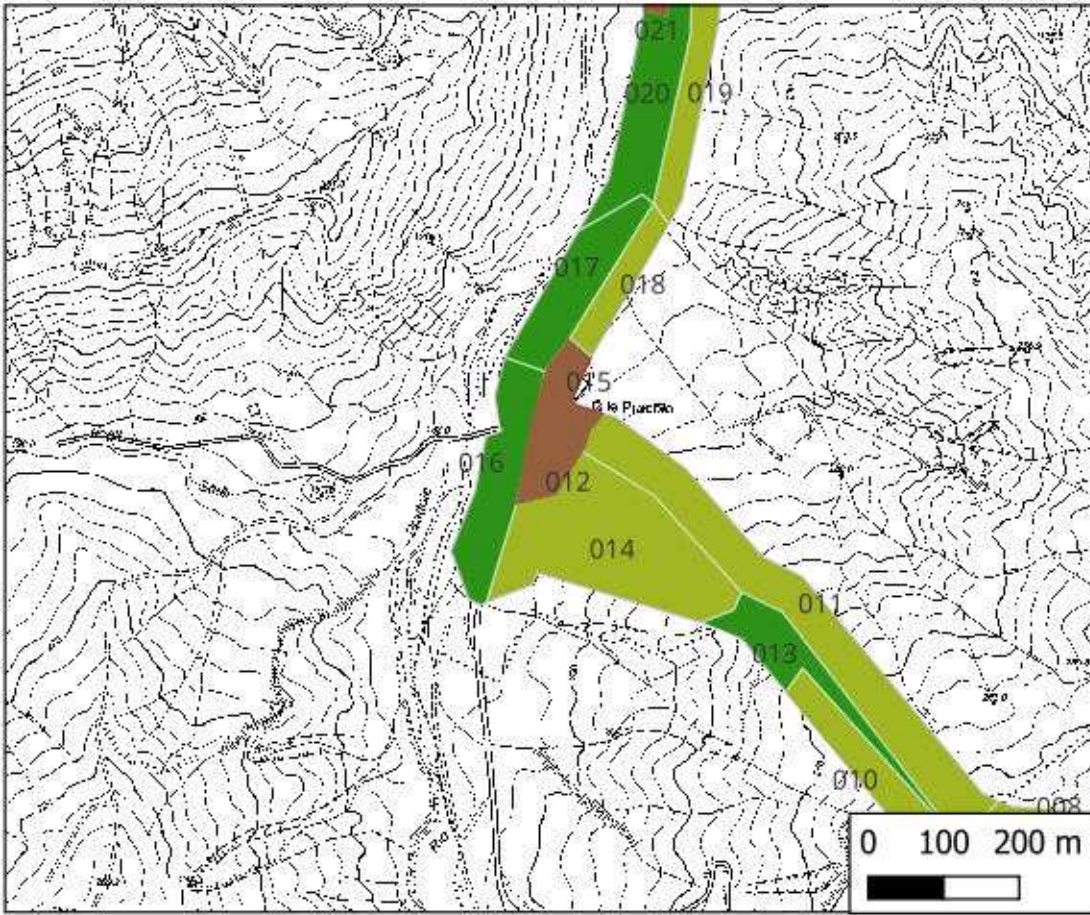
UTR 064



UTR 094



UTR 103



Ricognizione 56789e108aac44bf995bfc9d25cea1d0

Unità di ricognizione 013 - Data 2023/06/22

Visibilità del suolo: 0 (area non accessibile)

Copertura del suolo: superficie boscata e ambiente seminaturale - Strada sterrata delimitata da bosco spontaneo. Presenta pendio con andamento Sud-Est/Nord-Ovest

Sintesi geomorfologica: Limo debolmente argilloso di colore beige, compatto



UTR 001



UTR 014



UTR 037



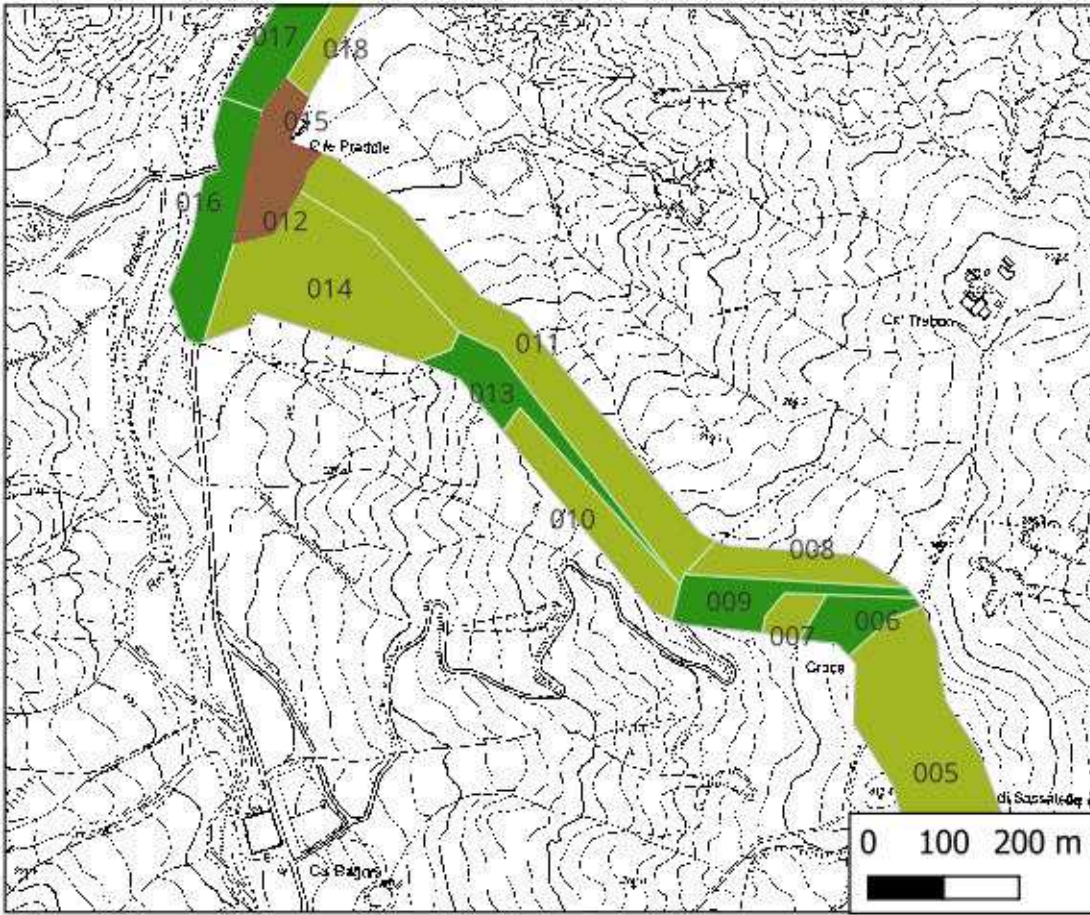
UTR 064



UTR 094



UTR 103



Ricognizione 56789e108aac44bf995bfc9d25cea1d0

Unità di ricognizione 014 - Data 2023/06/22

Visibilità del suolo: 3

Copertura del suolo: superficie agricola utilizzata - Campo di erba medica in crescita (5/10 cm) al momento della ricognizione. Rinvenuti due frammenti di ceramica ad impasto in cui il terreno è dilavato verso l'UTR 012. Presenta pendio con andamento Sud-Est/Nord-Ovest.

Sintesi geomorfologica: Limo debolmente argilloso di colore beige, compatto. Presenti sporadici frammenti laterizi e ghiaia/ciottoli.



UTR 001



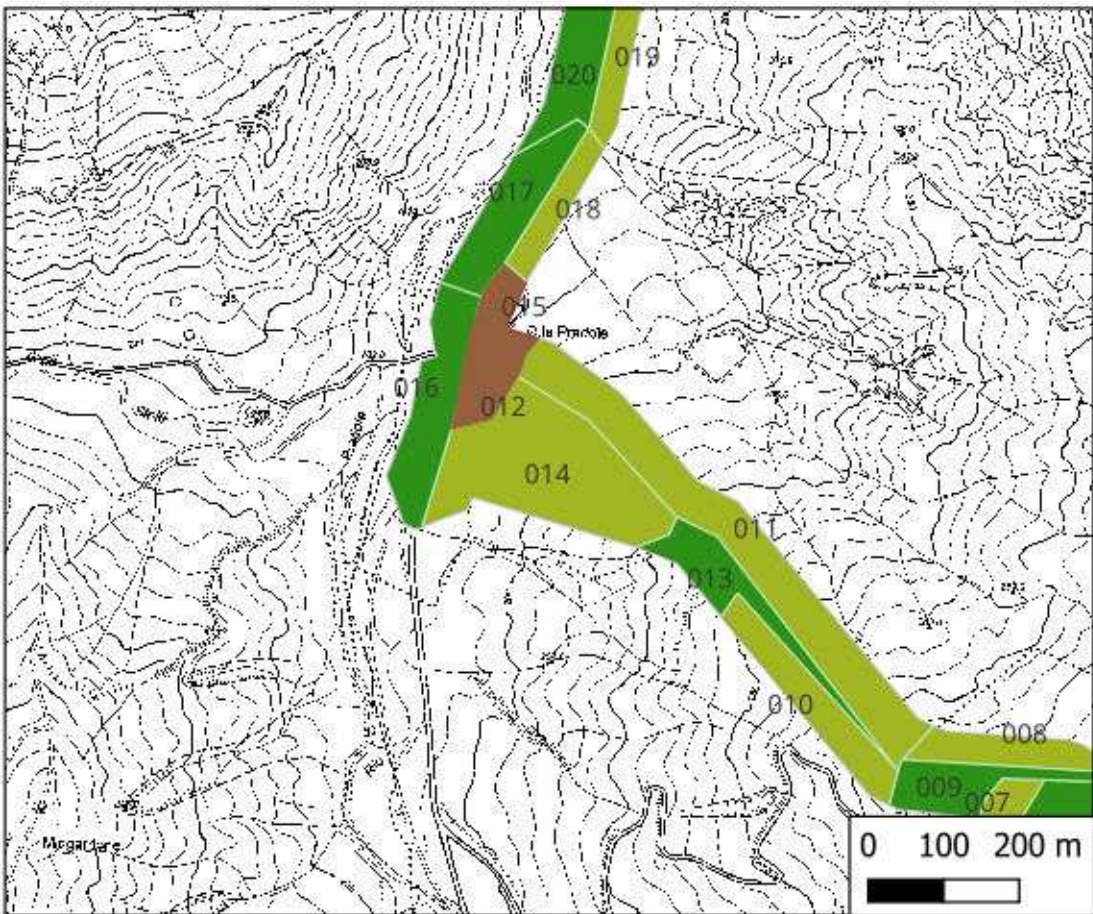
UTR 014



UTR 037



UTR 064



UTR 094



UTR 103

Ricognizione 56789e108aac44bf995bfc9d25cea1d0

Unità di ricognizione 015 - Data 2023/06/22

Visibilità del suolo: 0 (area non accessibile)

Copertura del suolo: superficie artificiale - Area residenziale recintata e relative pertinenze

Sintesi geomorfologica: Sintesi geomorfologica/geopedologica non disponibile per l'inaccessibilità dell'UTR



UTR 001



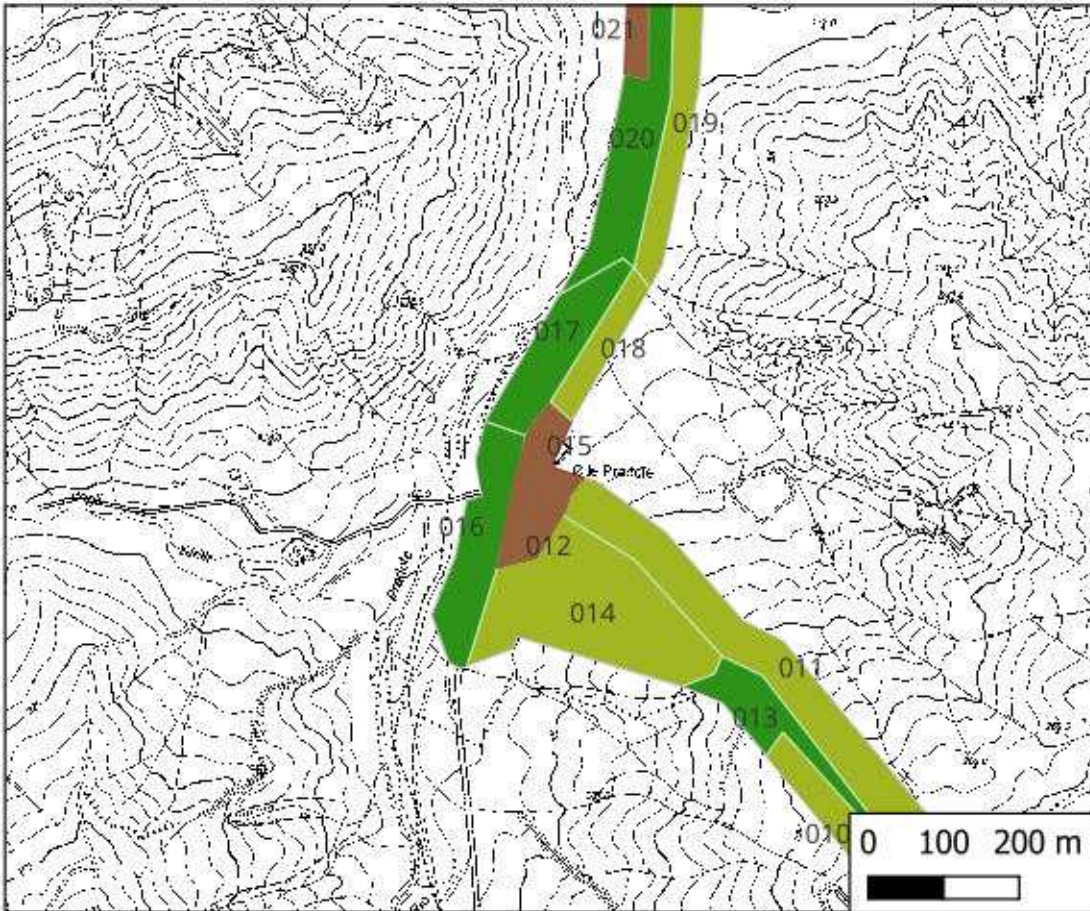
UTR 014



UTR 037



UTR 064



UTR 094



UTR 103

Ricognizione 56789e108aac44bf995bfc9d25cea1d0

Unità di ricognizione 016 - Data 2023/06/22

Visibilità del suolo: 2

Copertura del suolo: superficie boscata e ambiente seminaturale - Area pianeggiante occupata da prato incolto e da vegetazione spontanea

Sintesi geomorfologica: Limo debolmente argilloso di colore beige, compatto. Presenti sporadica ghiaia e ciottoli



UTR 001



UTR 014



UTR 037



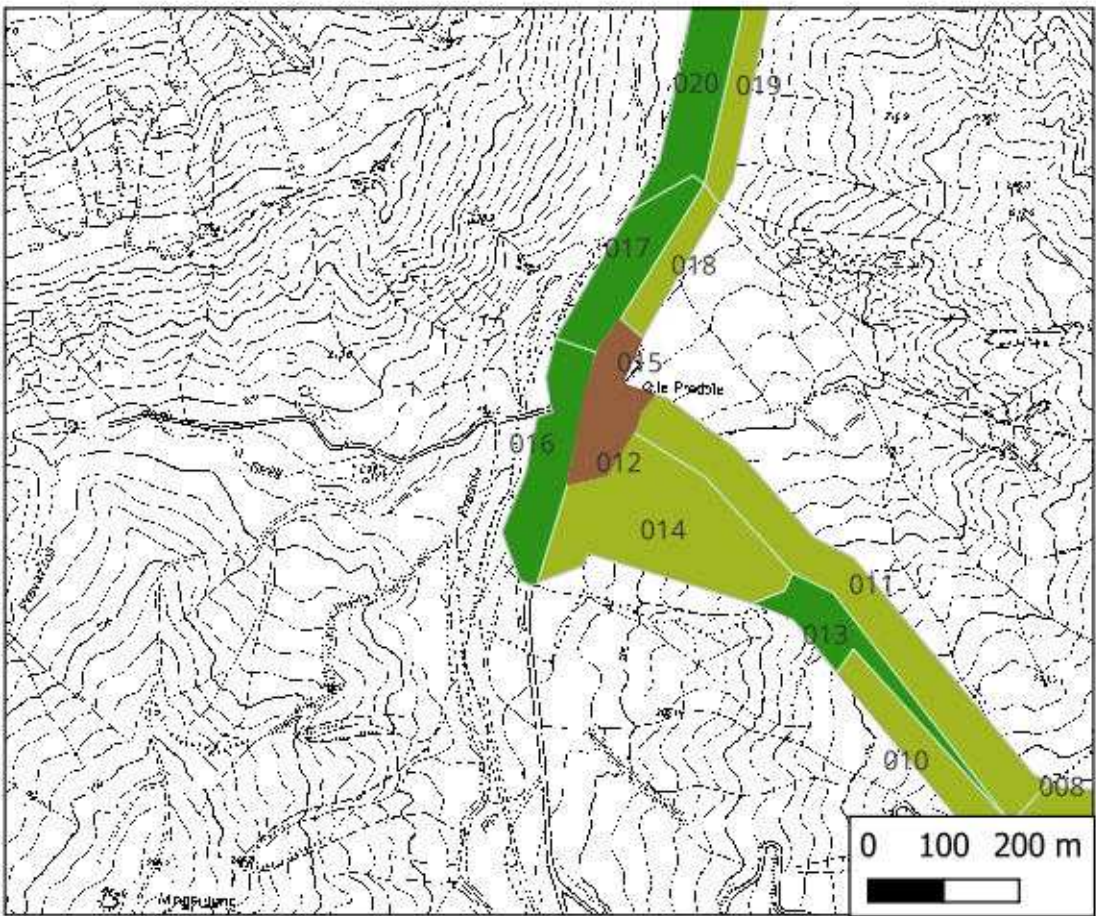
UTR 064



UTR 094



UTR 103



Ricognizione 56789e108aac44bf995bfc9d25cea1d0

Unità di ricognizione 017 - Data 2023/06/22

Visibilità del suolo: 1

Copertura del suolo: superficie boscata e ambiente seminaturale - Area pianeggiante occupata da un querceto e da vegetazione spontanea

Sintesi geomorfologica: Limo debolmente argilloso di colore beige, compatto.



UTR 001



UTR 014



UTR 037



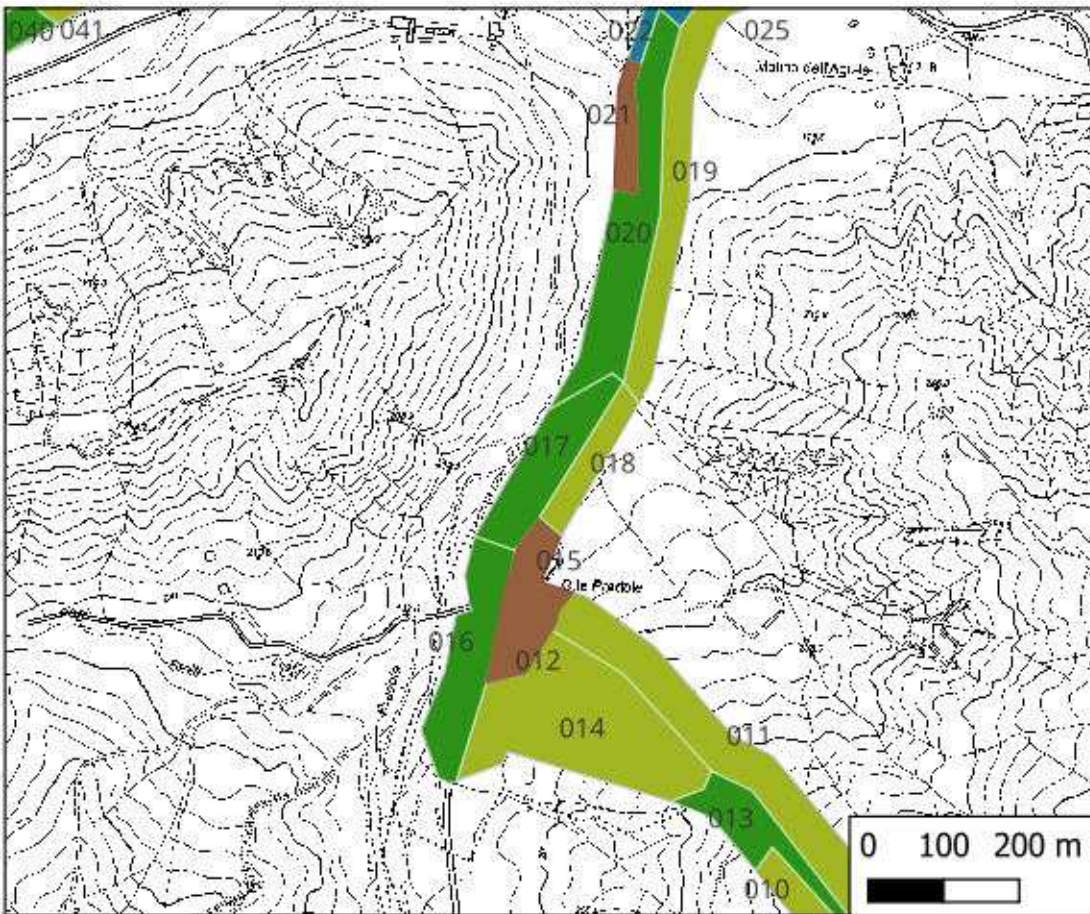
UTR 064



UTR 094



UTR 103



Ricognizione 56789e108aac44bf995bfc9d25cea1d0

Unità di ricognizione 018 - Data 2023/06/22

Visibilità del suolo: 0 (area non accessibile)

Copertura del suolo: superficie agricola utilizzata - Campo di erba medica recintato e non accessibile. Presenta pendio con andamento Sud-Est/Nord-Ovest

Sintesi geomorfologica: Sintesi geomorfologica/geopedologica non disponibile per l'inaccessibilità dell'UTR



UTR 001



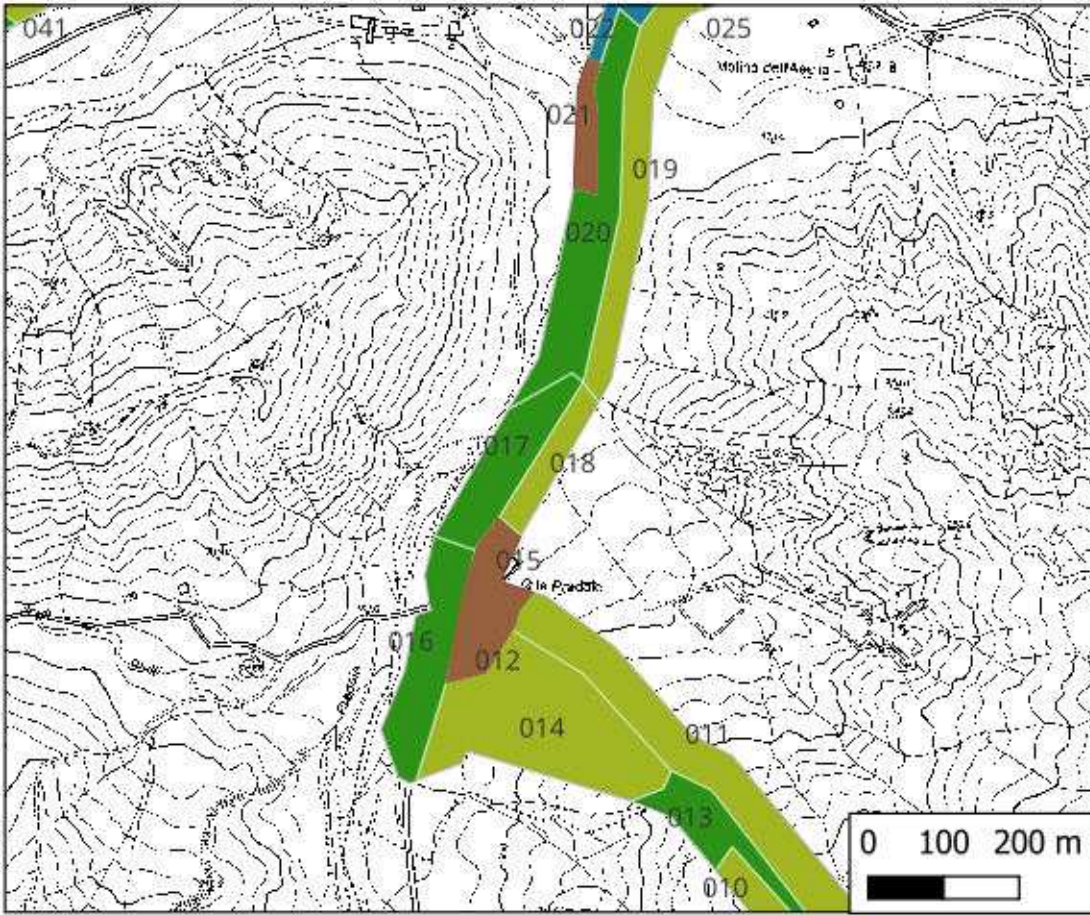
UTR 014



UTR 037



UTR 064



UTR 094



UTR 103

Ricognizione 56789e108aac44bf995bfc9d25cea1d0

Unità di ricognizione 019 - Data 2023/06/22

Visibilità del suolo: 1

Copertura del suolo: superficie agricola utilizzata - Campo di erba medica in crescita. Presenta pendio con andamento Sud-Est/Nord-Ovest

Sintesi geomorfologica: Limo debolmente argilloso di colore beige, compatto. Presenti sporadici frammenti laterizi e ghiaia/ciottoli



UTR 001



UTR 014



UTR 037



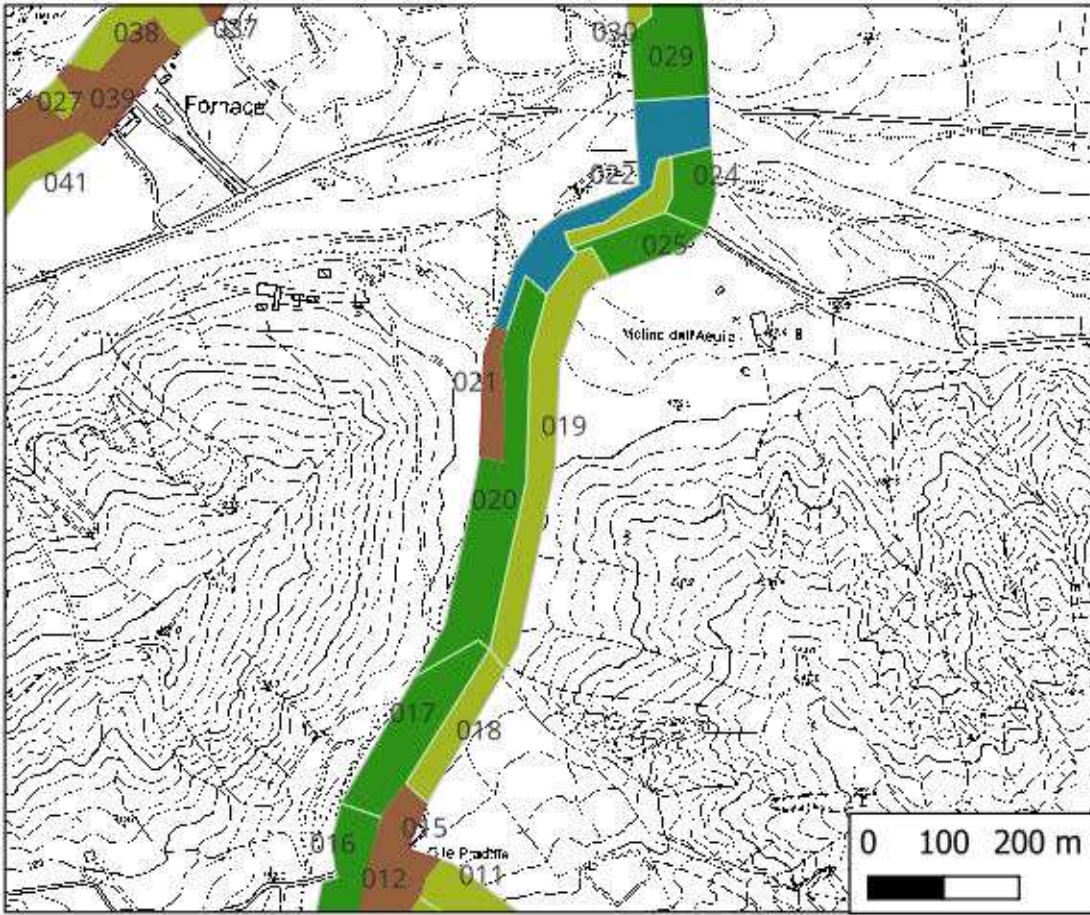
UTR 064



UTR 094



UTR 103



Ricognizione 56789e108aac44bf995bfc9d25cea1d0

Unità di ricognizione 020 - Data 2023/06/22

Visibilità del suolo: 1

Copertura del suolo: superficie boscata e ambiente seminaturale - Area pianeggiante occupata da vegetazione spontanea in prossimità del Rio Caniglio

Sintesi geomorfologica: Sintesi geomorfologica/geopedologica non disponibile per l'inaccessibilità dell'UTR



UTR 001



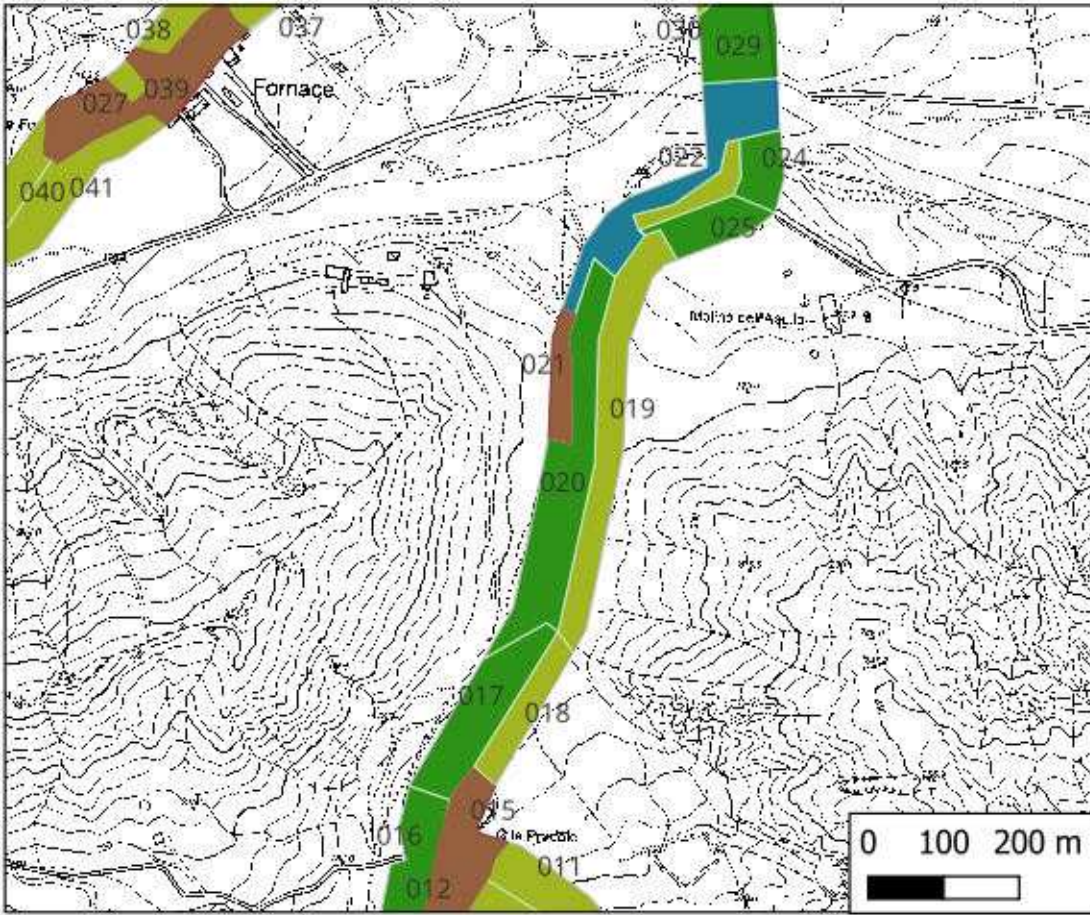
UTR 014



UTR 037



UTR 064



UTR 094



UTR 103

Ricognizione 56789e108aac44bf995bfc9d25cea1d0

Unità di ricognizione 021 - Data 2023/06/22

Visibilità del suolo: 1

Copertura del suolo: superficie artificiale - Area residenziale

Sintesi geomorfologica: Sintesi geomorfologica/geopedologica non disponibile per l'inaccessibilità dell'UTR



UTR 001



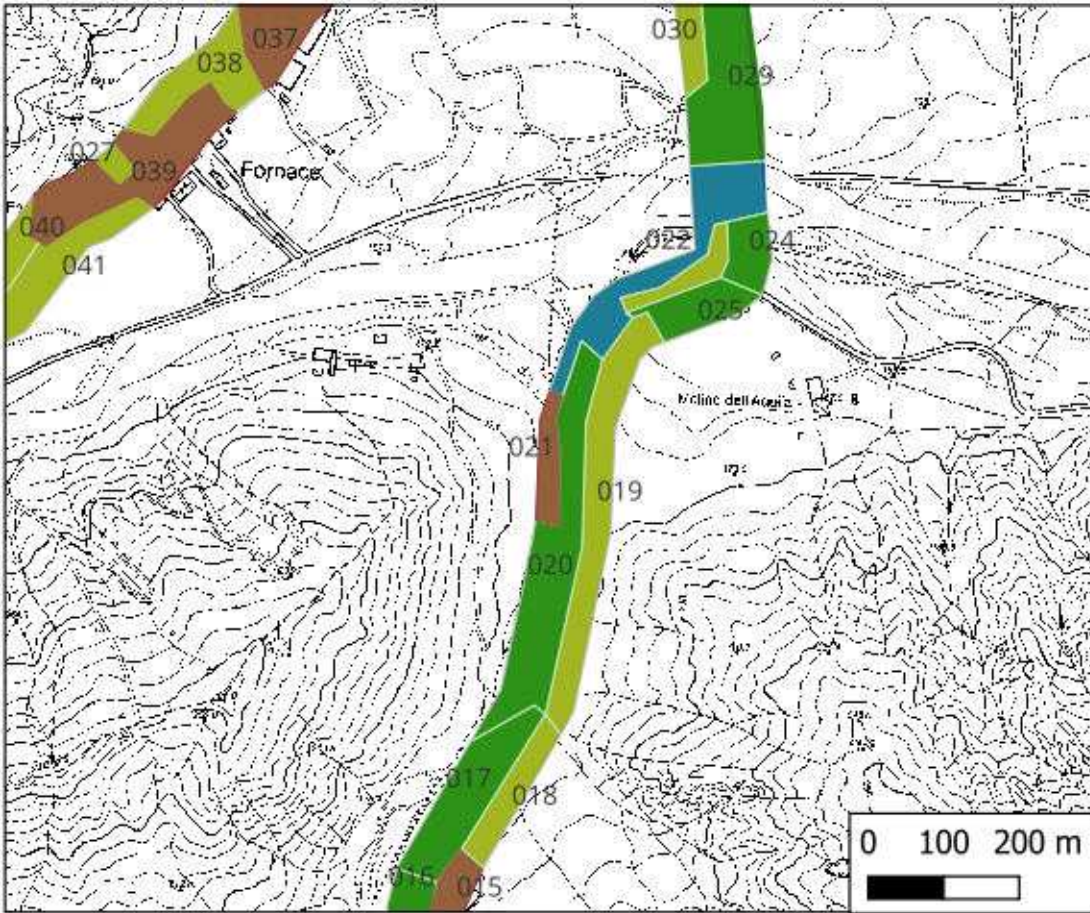
UTR 014



UTR 037



UTR 064



UTR 094



UTR 103

Ricognizione 56789e108aac44bf995bfc9d25cea1d0

Unità di ricognizione 022 - Data 2023/06/22

Visibilità del suolo: 1

Copertura del suolo: ambiente delle acque - Zona corrispondente al corso fluviale del Sillaro, in secca al momento della ricognizione

Sintesi geomorfologica: Sabbia limosa di colore beige. Presenza abbondante di ciottoli e ghiaia, modesta presenza di frammenti laterizi e rifiuti



UTR 001



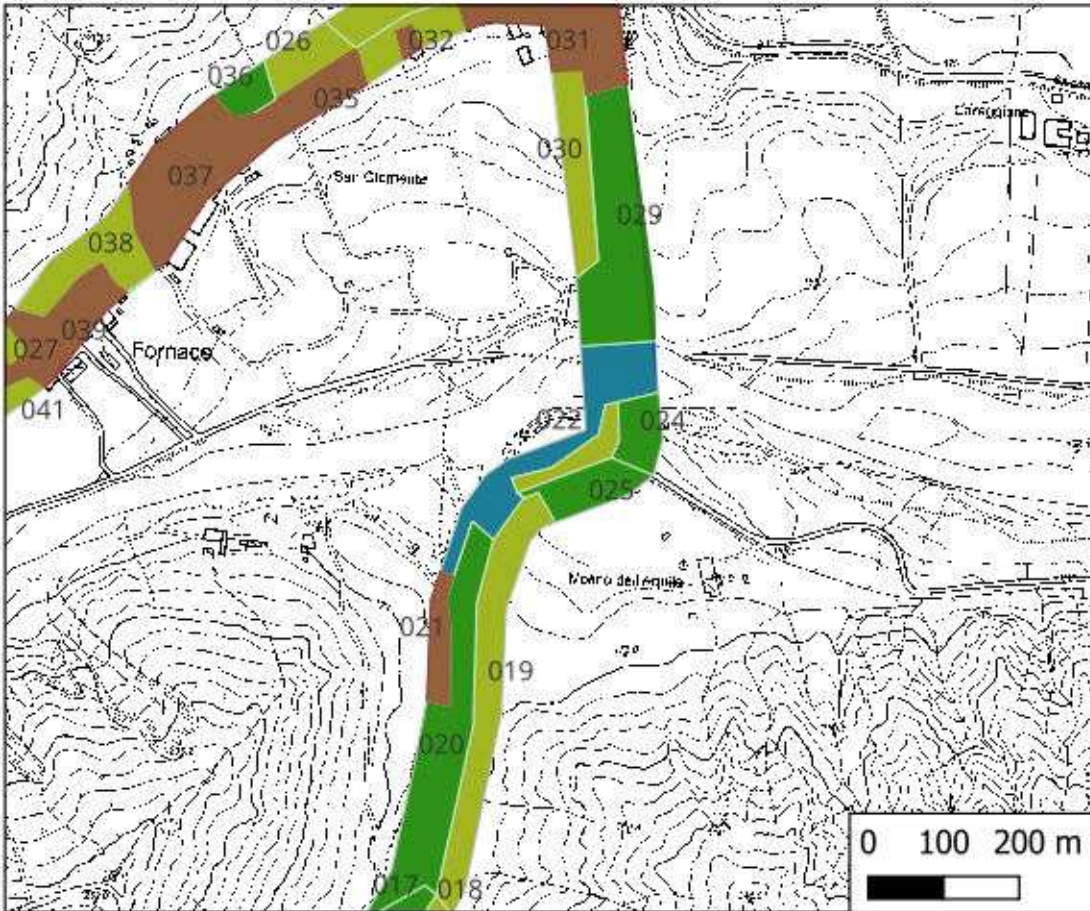
UTR 014



UTR 037



UTR 064



UTR 094



UTR 103

Ricognizione 56789e108aac44bf995bfc9d25cea1d0

Unità di ricognizione 023 - Data 2023/06/22

Visibilità del suolo: 2

Copertura del suolo: superficie agricola utilizzata - Campo di erba medica in crescita (10/15 cm)

Sintesi geomorfologica: Limo debolmente argilloso di colore beige, compatto. Presenti sporadici frammenti laterizi e ghiaia/ciottoli



UTR 001



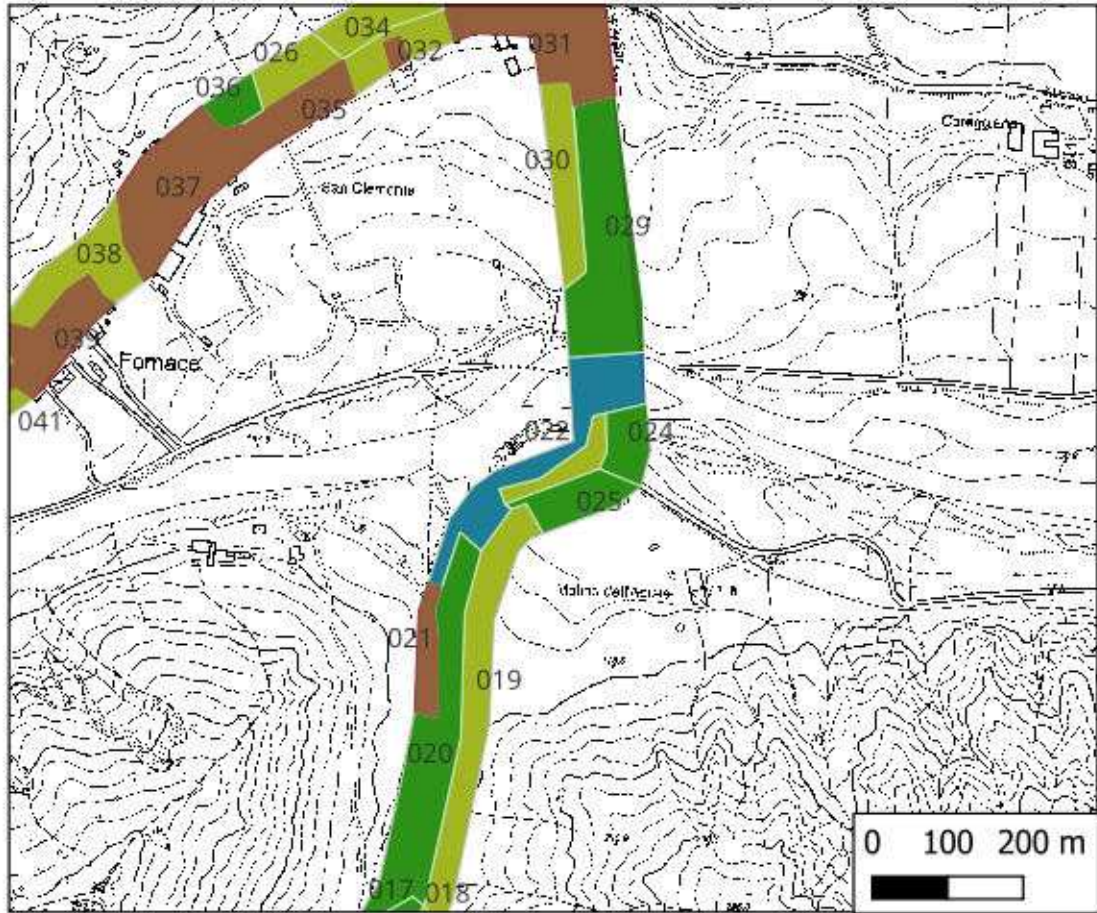
UTR 014



UTR 037



UTR 064



UTR 094



UTR 103

Ricognizione 56789e108aac44bf995bfc9d25cea1d0

Unità di ricognizione 024 - Data 2023/06/22

Visibilità del suolo: 0 (area non accessibile)

Copertura del suolo: superficie boscata e ambiente seminaturale - Area di bosco spontaneo delimitata da Via Mingardona e Via Destra Sillaro

Sintesi geomorfologica: Sintesi geomorfologica/geopedologica non disponibile per l'inaccessibilità dell'UTR



UTR 001



UTR 014



UTR 037



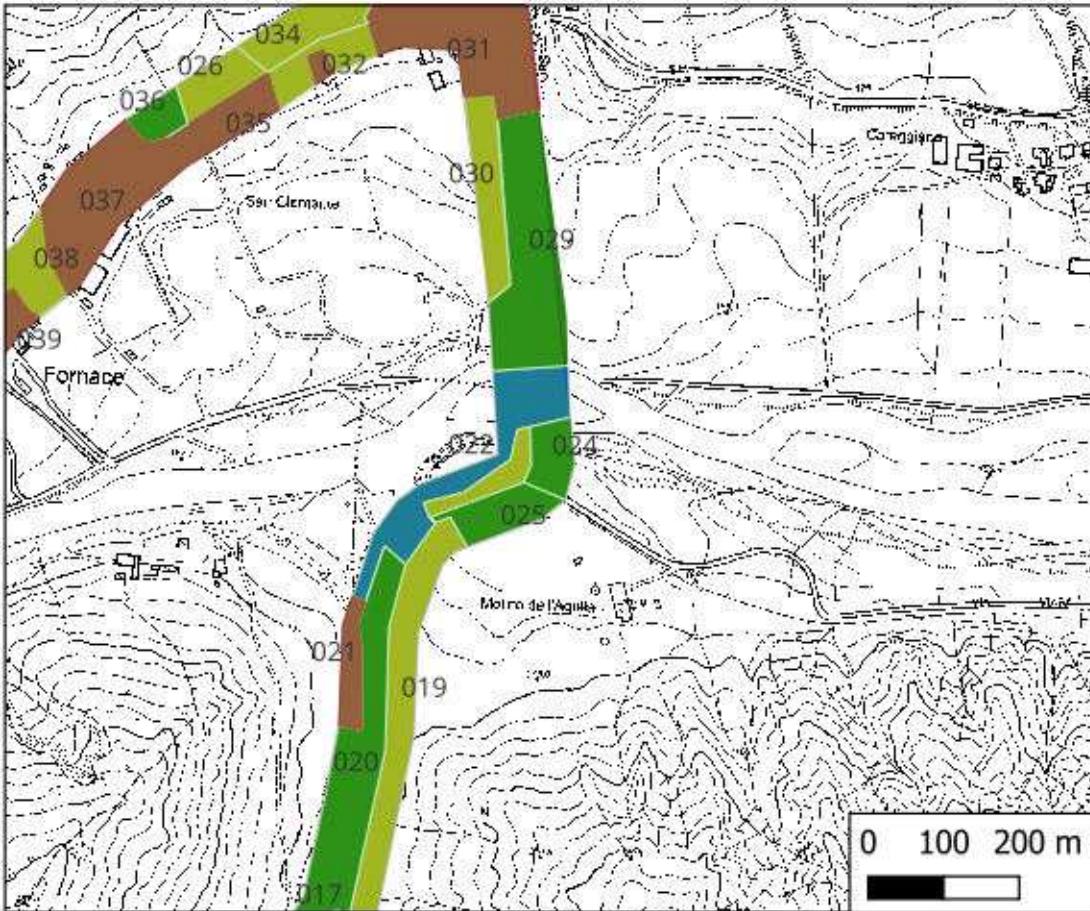
UTR 064



UTR 094



UTR 103



Ricognizione 56789e108aac44bf995bfc9d25cea1d0

Unità di ricognizione 025 - Data 2023/06/22

Visibilità del suolo: 0 (area non accessibile)

Copertura del suolo: superficie boscata e ambiente seminaturale - Area di bosco spontaneo delimitata da Via Tombe e Via Destra Sillaro

Sintesi geomorfologica: Sintesi geomorfologica/geopedologica non disponibile per l'inaccessibilità dell'UTR



UTR 001



UTR 014



UTR 037



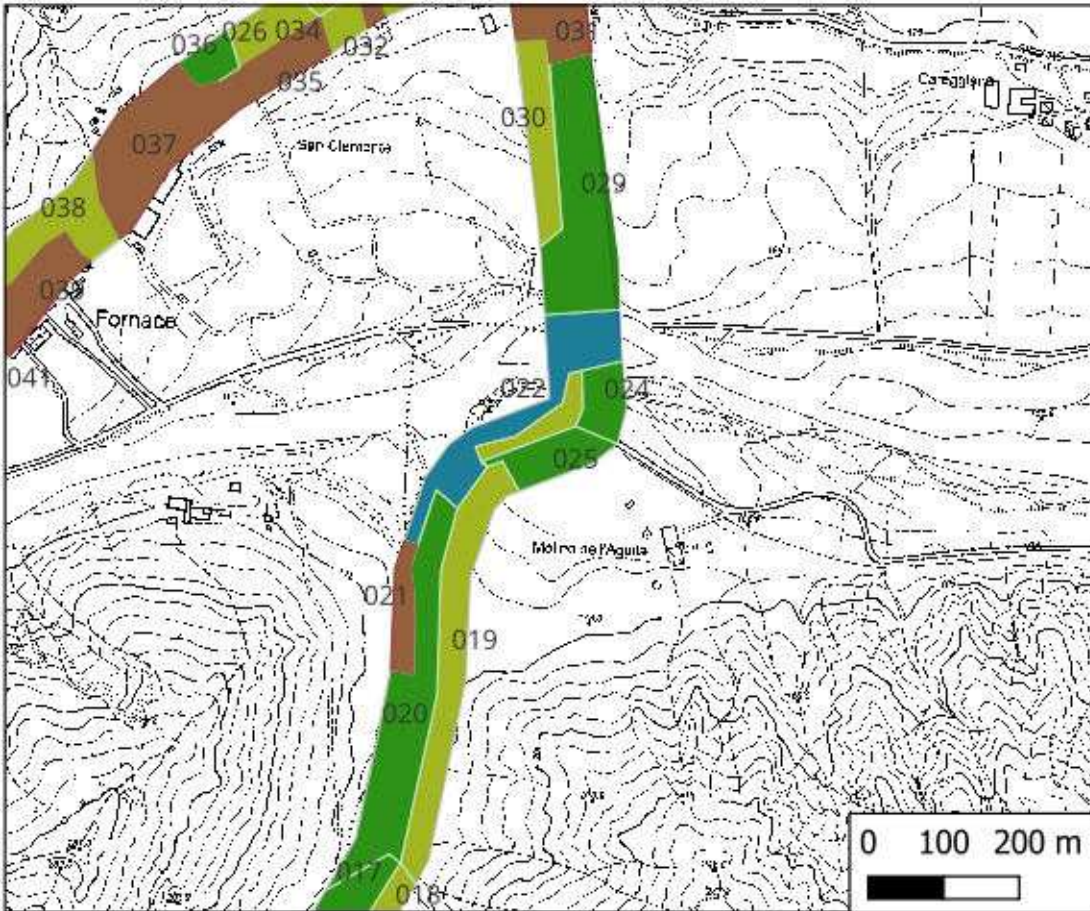
UTR 064



UTR 094



UTR 103



Ricognizione 56789e108aac44bf995bfc9d25cea1d0

Unità di ricognizione 026 - Data 2023/06/22

Visibilità del suolo: 1

Copertura del suolo: superficie agricola utilizzata - Campo di erba medica in crescita. Presenta pendio con andamento Nord-Ovest/Sud-Est

Sintesi geomorfologica: Limo debolmente argilloso di colore beige, compatto.



UTR 001



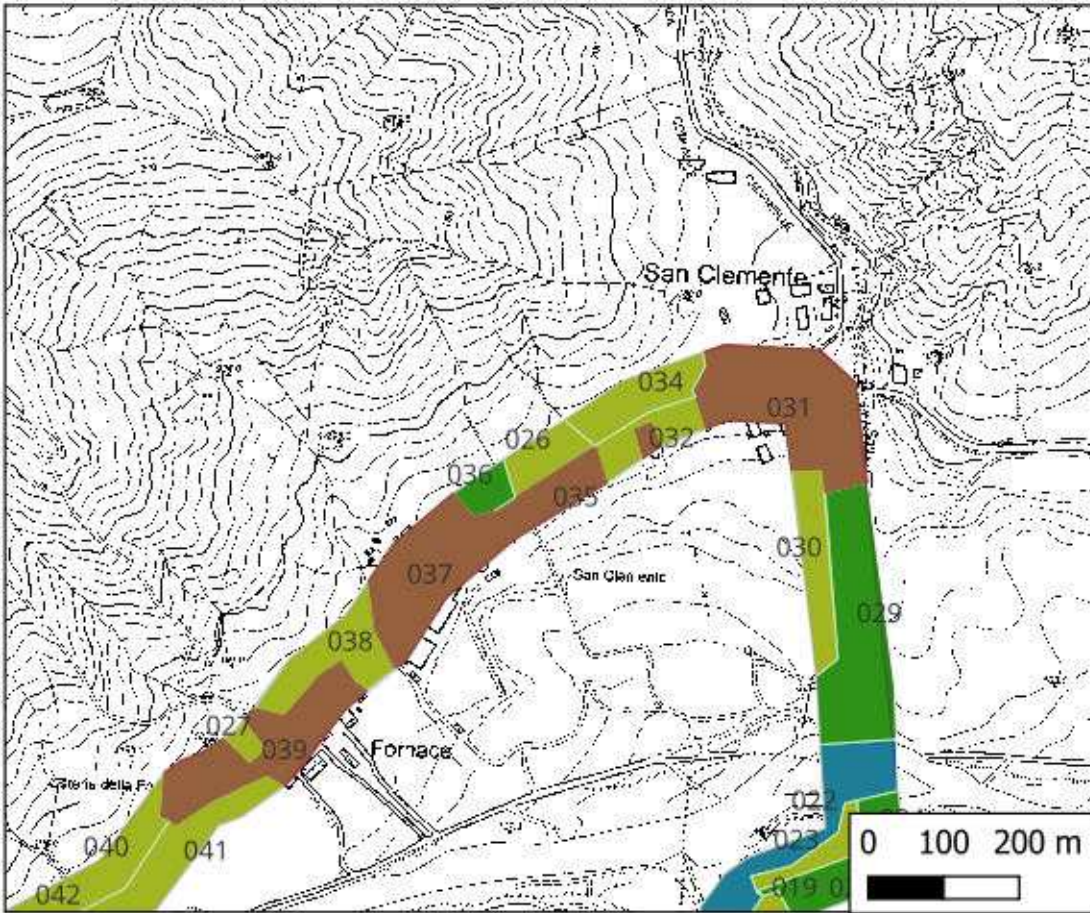
UTR 014



UTR 037



UTR 064



UTR 094



UTR 103

Ricognizione 56789e108aac44bf995bfc9d25cea1d0

Unità di ricognizione 027 - Data 2023/06/22

Visibilità del suolo: 3

Copertura del suolo: superficie agricola utilizzata - Campo di erba medica sfalciata recentemente al momento della ricognizione

Sintesi geomorfologica: Limo debolmente argilloso di colore beige, compatto. Presenti sporadici frammenti laterizi e ghiaia/ciottoli



UTR 001



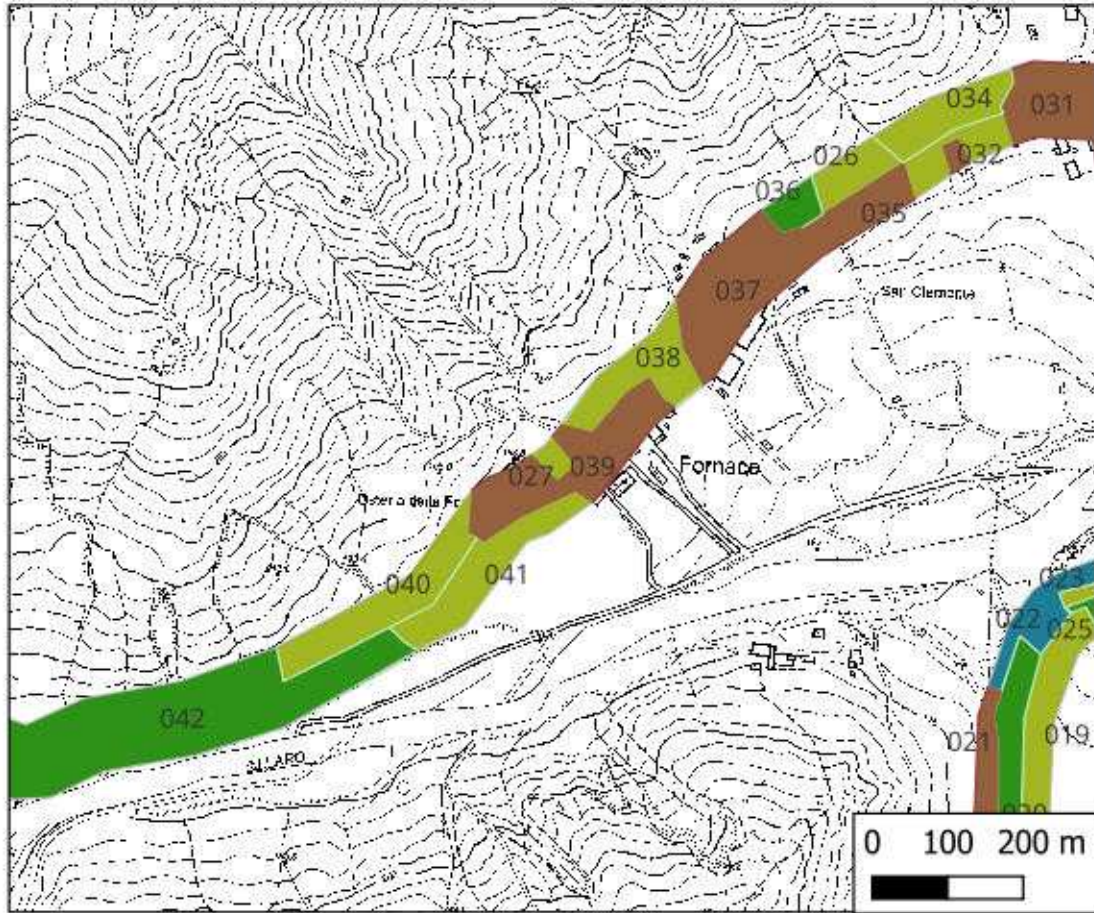
UTR 014



UTR 037



UTR 064



UTR 094



UTR 103

Ricognizione 56789e108aac44bf995bfc9d25cea1d0

Unità di ricognizione 028 - Data 2023/06/22

Visibilità del suolo: 0 (area non accessibile)

Copertura del suolo: superficie artificiale - Area residenziale/turistica

Sintesi geomorfologica: Sintesi geomorfologica/geopedologica non disponibile per l'inaccessibilità dell'UTR



UTR 001



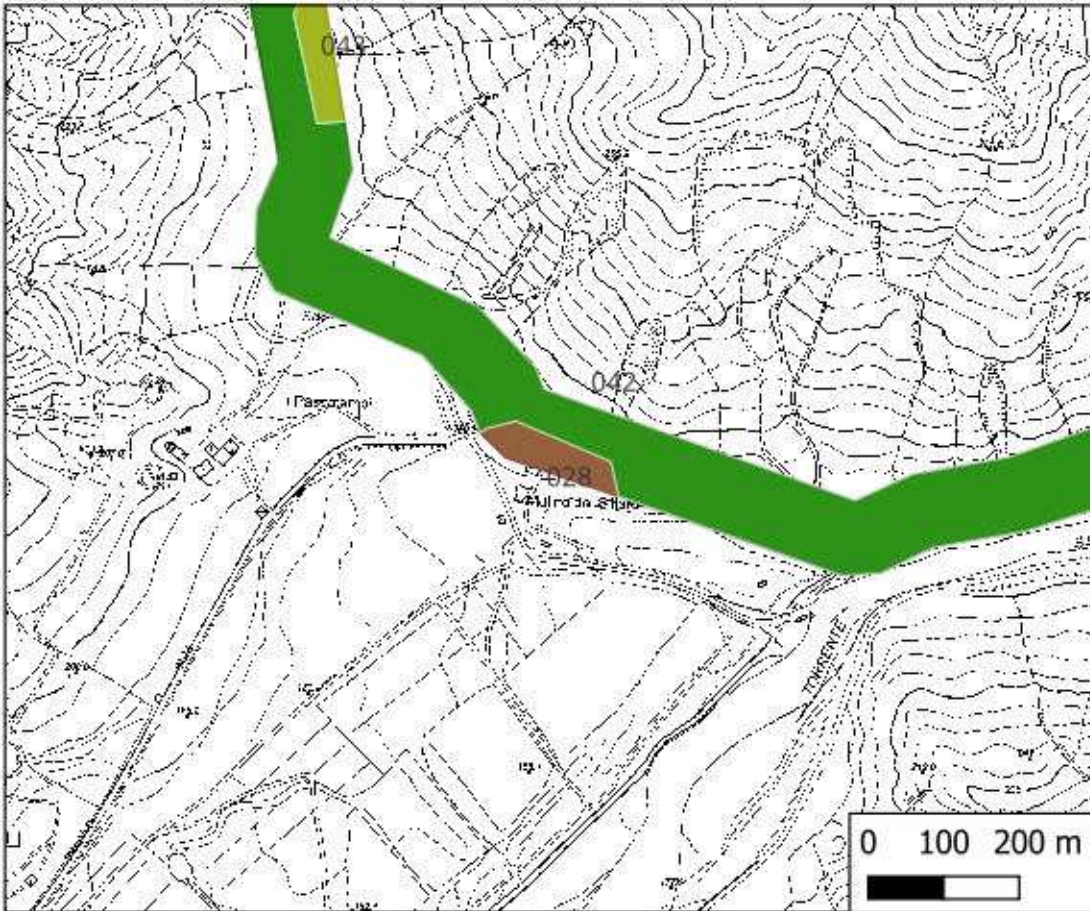
UTR 014



UTR 037



UTR 064



UTR 094



UTR 103

Ricognizione 56789e108aac44bf995bfc9d25cea1d0

Unità di ricognizione 029 - Data 2023/06/22

Visibilità del suolo: 1

Copertura del suolo: superficie boscata e ambiente seminaturale - Area di bosco spontaneo attraversata da Via Mingardona

Sintesi geomorfologica: Limo debolmente argilloso di colore beige, compatto.



UTR 001



UTR 014



UTR 037



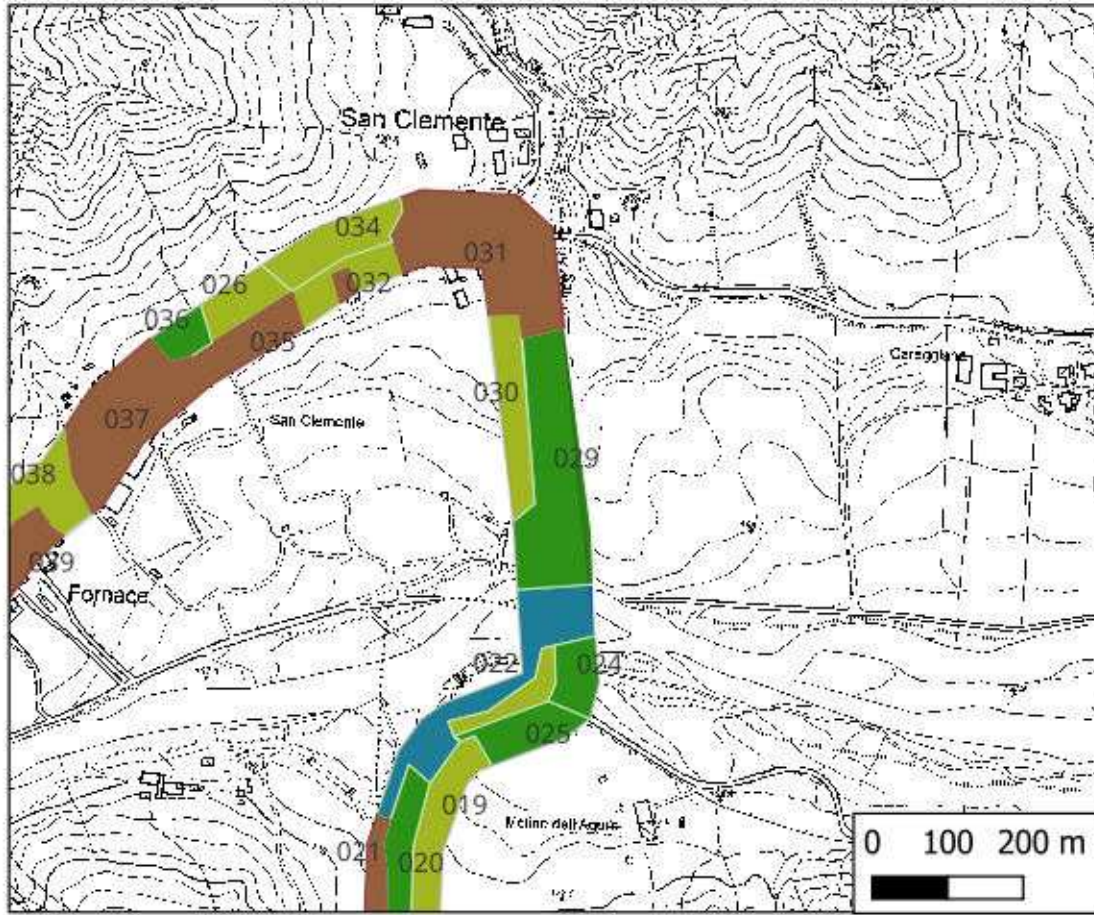
UTR 064



UTR 094



UTR 103



Ricognizione 56789e108aac44bf995bfc9d25cea1d0

Unità di ricognizione 030 - Data 2023/06/22

Visibilità del suolo: 1

Copertura del suolo: superficie agricola utilizzata - Campo a coltivazione cerealicola in crescita al momento della ricognizione

Sintesi geomorfologica: Sintesi geomorfologica/geopedologica non disponibile per la coltura in crescita presente nell'UTR



UTR 001



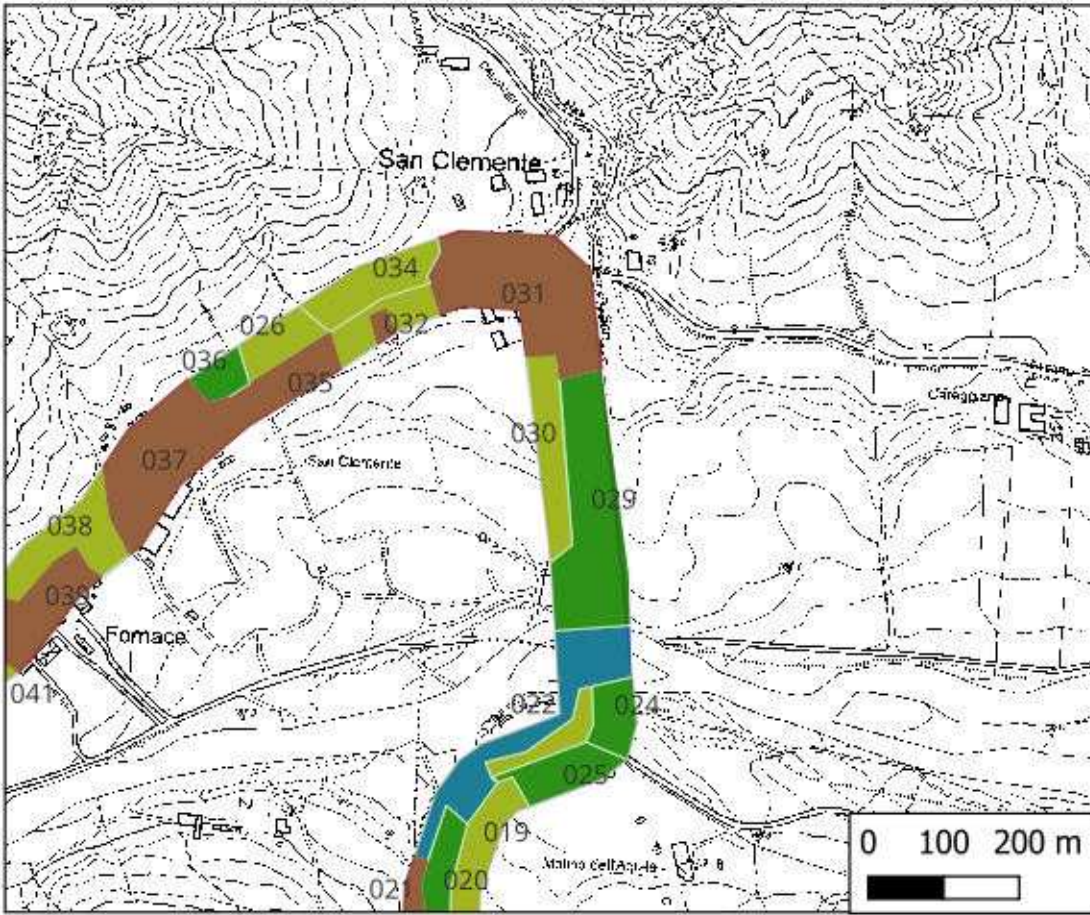
UTR 014



UTR 037



UTR 064



UTR 094



UTR 103

Ricognizione 56789e108aac44bf995bfc9d25cea1d0

Unità di ricognizione 031 - Data 2023/06/22

Visibilità del suolo: 0 (area non accessibile)

Copertura del suolo: superficie artificiale - Area residenziale (frazione di San Clemente)

Sintesi geomorfologica: Sintesi geomorfologica/geopedologica non disponibile per l'inaccessibilità dell'UTR



UTR 001



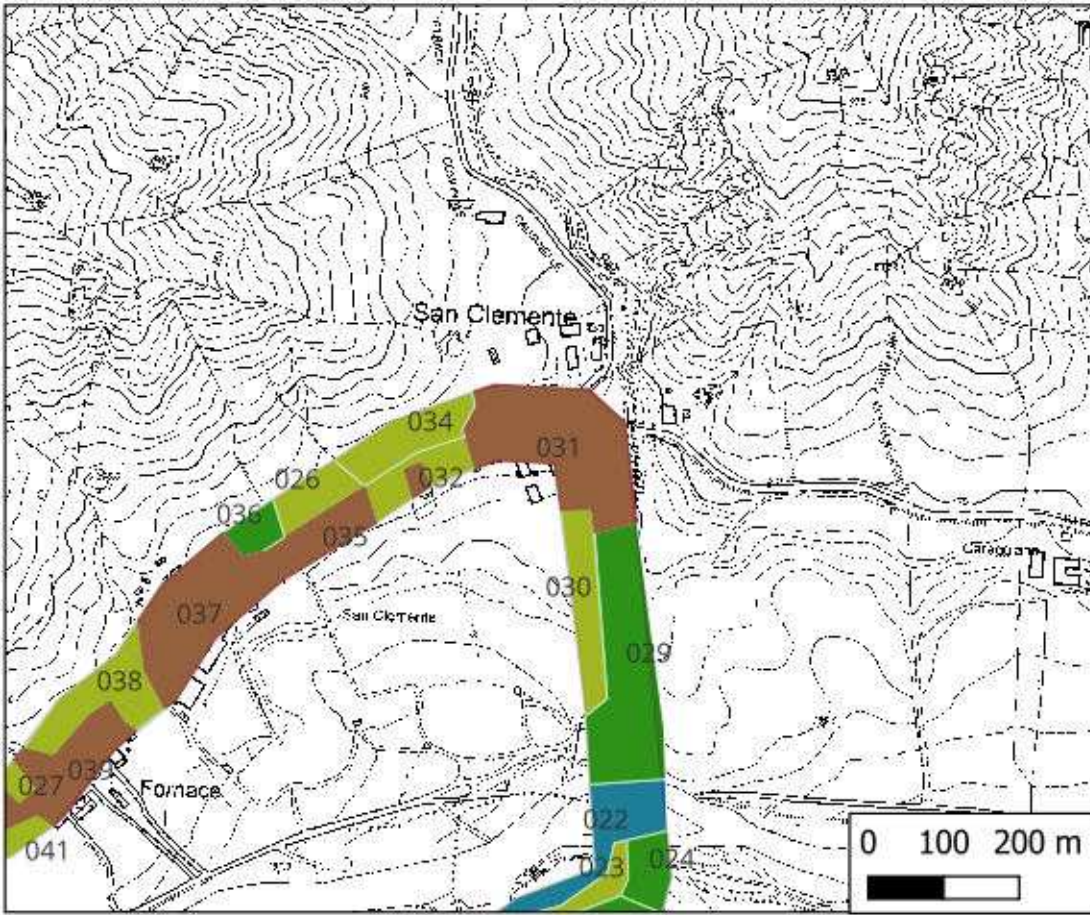
UTR 014



UTR 037



UTR 064



UTR 094



UTR 103