







LEGENDA

-  Area di impianto
-  Limite Comunale
-  Cavidotto MT interrato
-  SE Utente
-  SE Esistente
-  Linea Aerea AT

LEGENDA

- FENOMENI FRANOSI**
-  Crollo ero ribaltamento
 -  Colamento rapido
 -  Sprofondamento
 -  Scorrimento
 -  Frana complessa
 -  Espansione laterale o deformazione gravitativa (DGPV)
 -  Colamento lento
 -  Area a franosità diffusa
 -  Deformazione superficiale lenta
 -  Calanco
 -  Dissesti conseguenti ad erosione accelerata
- STATO DI ATTIVITA'**
-  Attivo
 -  Inattivo
 -  Quiescente
 -  Stabilizzato artificialmente o naturalmente
-  Limite bacino idrografico
-  Limite comunale

REGIONE SICILIANA

Comune di VALLEDOLMO
Città Metropolitana di Palermo



Oggetto:

"PROGETTO PER LA REALIZZAZIONE DI UN PARCO AGRI-VOLTAICO
DA 40,74 MWp IN CONTRADA MANDRANUOVA
VALLEDOLMO (PA)"

ELABORATO

Carta Piano Stralcio di Bacino per l'Assetto
Idrogeologico (P.A.I.)

Codice
70.1

Scala disegno
1:25.000

Rev.	Data	Descrizione	Redazione	Controllo	Approvazione
00	20/10/2021		Paolo Lo Biundo	Francesco Mollame	

COMMITTENTE

GIT NUVOVA DI ITALIA SRL
Via della Mercedes, 11
00187 Roma (RM)
PEC: gitnuvolaitalia@legalmail.it

PROTECNA s.r.l.
via XX Settembre, 25
00062 Bracciano (RM)
PEC: protecnasrl@pec.it

PROGETTISTA
Ing. Paolo Lo Biundo

Approvazioni

