

REGIONE SICILIA




PROVINCIA DI TRAPANI

COMUNE DI BUSETO PALIZZOLO

PROGETTO DI UN IMPIANTO AGRO - FOTOVOLTAICO

REALIZZAZIONE ED ESERCIZIO DI UN IMPIANTO PER LA PRODUZIONE DI ENERGIA DA FONTE FOTOVOLTAICA E PER LA PRODUZIONE AGRICOLA DELLA POTENZA DI 91 MW_p E IMMISSIONE DI 89,01 MW_p E DI IMPIANTO DI ACCUMULO DI 9,375 MW_p E DELLE RELATIVE OPERE CONNESSE E DI CONNESSIONE ALLA RETE

DESCRIZIONE ELABORATO Elenco elaborati	Livello Progetto PD		Codice Elaborato RS06EET0001A0
	Scala	Formato stampa	Codice Progetto ITA10132

PROGETTAZIONE e SVILUPPO	Proponente:
 <p>MR WIND S.r.l. Via Alessandro Manzoni n.31 - 84091 Battipaglia</p>  <p>TECNICO Ing. Giuseppe Calabrese</p>  <p>TECNICO Ing. Giovanni Savarese</p>	<p>V-RIDIUM SOLAR SICILIA 5 S.r.l. Viale Giorgio Ribotta n.21 - 00144 Roma (RM)</p>

DATA	DESCRIZIONE	REDATTO	CONTROLLATO	VERIFICATO
00		-----		
01				
02				
03				

N.ro	Nome	Titolo	Tipologia
1	DOC.1	MODULO ISTANZA VIA	DOCUMENTI
2	DOC.2	CHECKLIST ESAME PROCEDIBILITA' VIA	DOCUMENTI
3	DOC.3	DICHIARAZIONE SOSTITUTIVA VIA	DOCUMENTI
4	DOC.4	MODULO AVVISO AL PUBBLICO VIA	DOCUMENTI
5	DOC.5	STMG+ACC+VOLTURA	DOCUMENTI
6	DOC.6	RICEVUTA ONERI VIA	DOCUMENTI
7	DOC.7	DICHIARAZIONE PROFESSIONISTA	DOCUMENTI
8	DOC.8	ELENCO PROFESSIONISTI	DOCUMENTI
9	RS06EPD0001A0.PDF	INQUADRAMENTO GENERALE	ELABORATI DI PROGETTO
10	RS06EPD0002A0.PDF	INQUADRAMENTO IGM 25.000	ELABORATI DI PROGETTO
11	RS06EPD0003A0.PDF	INQUADRAMENTO IGM 100.000	ELABORATI DI PROGETTO
12	RS06EPD0004A0.PDF	INQUADRAMENTO IGM 250.000	ELABORATI DI PROGETTO
13	RS06EPD0005A0.PDF	INQUADRAMENTO SU CTR 10.000	ELABORATI DI PROGETTO
14	RS06EPD0006A0.PDF	INQUADRAMENTO SU PRG	ELABORATI DI PROGETTO
15	RS06EPD0007A0.PDF	INQUADRAMENTO SU CATASTALE 10.000	ELABORATI DI PROGETTO
16	RS06EPD0008A0.PDF	INQUADRAMENTO SU CATASTALE 5.000_1	ELABORATI DI PROGETTO
17	RS06EPD0009A0.PDF	INQUADRAMENTO SU CATASTALE 5.000_2	ELABORATI DI PROGETTO
18	RS06EPD0010A0.PDF	INQUADRAMENTO SU ORTOFOTO	ELABORATI DI PROGETTO
19	RS06EPD0011A0.PDF	IDENTIFICAZIONE AREA UTILE SU ORTOFOTO	ELABORATI DI PROGETTO
20	RS06EPD0012A0.PDF	LAYOUT E STAZIONE SU CATASTALE	ELABORATI DI PROGETTO
21	RS06EPD0013A0.PDF	LAYOUT SU CATASTALE	ELABORATI DI PROGETTO
22	RS06EPD0014A0.PDF	LAYOUT SU CATASTALE 1 DI 4	ELABORATI DI PROGETTO
23	RS06EPD0015A0.PDF	LAYOUT SU CATASTALE 2 DI 4	ELABORATI DI PROGETTO
24	RS06EPD0016A0.PDF	LAYOUT SU CATASTALE 3 DI 4	ELABORATI DI PROGETTO
25	RS06EPD0017A0.PDF	LAYOUT SU CATASTALE 4 DI 4	ELABORATI DI PROGETTO
26	RS06EPD0018A0.PDF	LAYOUT STORAGE SU CATASTALE	ELABORATI DI PROGETTO
27	RS06EPD0019A0.PDF	LAYOUT E STAZIONE SU ORTOFOTO	ELABORATI DI PROGETTO
28	RS06EPD0020A0.PDF	LAYOUT SU ORTOFOTO	ELABORATI DI PROGETTO
29	RS06EPD0021A0.PDF	LAYOUT SU ORTOFOTO 1 di 4	ELABORATI DI PROGETTO

30	RS06EPD0022A0.PDF	LAYOUT SU ORTOFOTO 2 di 4	ELABORATI DI PROGETTO
31	RS06EPD0023A0.PDF	LAYOUT SU ORTOFOTO 3 di 4	ELABORATI DI PROGETTO
32	RS06EPD0024A0.PDF	LAYOUT SU ORTOFOTO 4 di 4	ELABORATI DI PROGETTO
33	RS06EPD0025A0.PDF	LAYOUT STORAGE SU ORTOFOTO	ELABORATI DI PROGETTO
34	RS06EPD0026A0.PDF	INDIVIDUAZIONE SOTTOCAMPI	ELABORATI DI PROGETTO
35	RS06EPD0027A0.PDF	LAYOUT AREE DI CANTIERE	ELABORATI DI PROGETTO
36	RS06EPD0028A0.PDF	DOCUMENTAZIONE FOTOGRAFICA	ELABORATI DI PROGETTO
37	RS06EPD0029A0.PDF	SITI ARCHEOLOGICI	ELABORATI DI PROGETTO
38	RS06EPD0030A0.PDF	PARCHI ARCHEOLOGICI	ELABORATI DI PROGETTO
39	RS06EPD0031A0.PDF	SITI PROTETTI - EUAP	ELABORATI DI PROGETTO
40	RS06EPD0032A0.PDF	IBA	ELABORATI DI PROGETTO
41	RS06EPD0033A0.PDF	CORINE LAND COVER	ELABORATI DI PROGETTO
42	RS06EPD0034A0.PDF	CARTA FORESTALE D.Lgs. 227-01	ELABORATI DI PROGETTO
43	RS06EPD0035A0.PDF	CARTA FORESTALE LR 16-96	ELABORATI DI PROGETTO
44	RS06EPD0036A0.PDF	FRAGILITA' AMBIENTALE	ELABORATI DI PROGETTO
45	RS06EPD0037A0.PDF	RETE ECOLOGICA SICILIANA	ELABORATI DI PROGETTO
46	RS06EPD0038A0.PDF	PARCHI E RISERVE	ELABORATI DI PROGETTO
47	RS06EPD0039A0.PDF	RETE NATURA 2000	ELABORATI DI PROGETTO
48	RS06EPD0040A0.PDF	PIANO CAVE	ELABORATI DI PROGETTO
49	RS06EPD0041A0.PDF	CATASTO CAVE	ELABORATI DI PROGETTO
50	RS06EPD0042A0.PDF	CENSIMENTO INCENDI	ELABORATI DI PROGETTO
51	RS06EPD0043A0.PDF	AREE PERCORSE DAL FUOCO	ELABORATI DI PROGETTO
52	RS06EPD0044A0.PDF	PARCHI E RISERVE AREE MARINE	ELABORATI DI PROGETTO
53	RS06EPD0045A0.PDF	BENI PAESAGGISTICI D.Lgs. 42-2004	ELABORATI DI PROGETTO
54	RS06EPD0046A0.PDF	RETICOLO IDROGRAFICO	ELABORATI DI PROGETTO
55	RS06EPD0047A0.PDF	SPECCHI D'ACQUA INTERNI	ELABORATI DI PROGETTO
56	RS06EPD0048A0.PDF	VINCOLO IDROGEOLOGICO	ELABORATI DI PROGETTO
57	RS06EPD0049A0.PDF	CARTA GEOLITOLOGICA	ELABORATI DI PROGETTO
58	RS06EPD0050A0.PDF	CARTA GEOLOGICA	ELABORATI DI PROGETTO
59	RS06EPD0051A0.PDF	SITI DI ATTENZIONE GEOMORFOLOGICA	ELABORATI DI PROGETTO
60	RS06EPD0052A0.PDF	SITI DI ATTENZIONE IDRAULICA	ELABORATI DI PROGETTO
61	RS06EPD0053A0.PDF	GEOMORFOLOGIA E DISSESTI	ELABORATI DI PROGETTO

62	RS06EPD0054A0.PDF	RISCHIO GEOMORFOLOGICO	ELABORATI DI PROGETTO
63	RS06EPD0055A0.PDF	PERICOLOSITA' GEOMORFOLOGICA	ELABORATI DI PROGETTO
64	RS06EPD0056A0.PDF	RISCHIO IDRAULICO	ELABORATI DI PROGETTO
65	RS06EPD0057A0.PDF	PERICOLOSITA' IDRAULICA	ELABORATI DI PROGETTO
66	RS06EPD0058A0.PDF	IDRAULICA ESONDAZIONI	ELABORATI DI PROGETTO
67	RS06EPD0059A0.PDF	FASCIA DI RISPETTO P3 P4	ELABORATI DI PROGETTO
68	RS06EPD0060A0.PDF	PAI – PERICOLOSITA' ALLUVIONE	ELABORATI DI PROGETTO
69	RS06EPD0061A0.PDF	PAI – RISCHIO ALLUVIONE	ELABORATI DI PROGETTO
70	RS06EPD0062A0.PDF	PAI – PERICOLOSITA' FRANA	ELABORATI DI PROGETTO
71	RS06EPD0063A0.PDF	PAI – RISCHIO FRANA	ELABORATI DI PROGETTO
72	RS06EPD0064A0.PDF	PIANTA E SEZIONE RISOLUZIONE INTEFERENZA	ELABORATI DI PROGETTO
73	RS06EPD0065A0.PDF	VIABILITÀ ESISTENTE	ELABORATI DI PROGETTO
74	RS06EPD0066A0.PDF	SISTEMI DI ILLUMINAZIONE E VIDEOSORVEGLIANZA	ELABORATI DI PROGETTO
75	RS06EPD0067A0.PDF	PROFILI LINEA STATO DI FATTO	ELABORATI DI PROGETTO
76	RS06EPD0068A0.PDF	PROFILI E SEZIONI STRADALI STATO DI PROGETTO	ELABORATI DI PROGETTO
77	RS06EPD0069A0.PDF	REQUISITI MINIMI SECONDO LINEE GUIDA IN MATERIA DI IMPIANTI AGRIVOLTAICI	ELABORATI DI PROGETTO
78	RS06EPD0070A0.PDF	SEZIONI TIPO CAVIDOTTO MT E BT	ELABORATI DI PROGETTO
79	RS06EPD0071A0.PDF	PARTICOLARI COSTRUTTIVI TRACKER	ELABORATI DI PROGETTO
80	RS06EPD0072A0.PDF	PARTICOLARI COSTRUTTIVI – CANCELLO INGRESSO E RECINZIONE PERIMETRALE	ELABORATI DI PROGETTO
81	RS06EPD0073A0.PDF	PARTICOLARI COSTRUTTIVI –FASCIA ARBOREA	ELABORATI DI PROGETTO
82	RS06EPD0074A0.PDF	PARTICOLARI COSTRUTTIVI – CABINA DI CONSEGNA	ELABORATI DI PROGETTO
83	RS06EPD0075A0.PDF	CABINA UTENTE – PIANTE	ELABORATI DI PROGETTO
84	RS06EPD0076A0.PDF	CABINA UTENTE - PROSPETTI	ELABORATI DI PROGETTO
85	RS06EPD0077A0.PDF	CABINA UTENTE - SEZIONI	ELABORATI DI PROGETTO
86	RS06EPD0078A0.PDF	PARTICOLARI COSTRUTTIVI PCU	ELABORATI DI PROGETTO
87	RS06EPD0079A0.PDF	ALLEGATO I – CARTA DELLA VISIBILITA' DELL'IMPIANTO	ELABORATI DI PROGETTO

87	RS06EPD0080A0.PDF	ALLEGATO II – CARTA DEL RISCHIO E DEL POTENZIALE ARCHEOLOGICO	ELABORATI DI PROGETTO
88	RS06EPD0081A0.PDF	ANALISI DELL'INTERVISIBILITA' TEORICA	ELABORATI DI PROGETTO
89	RS06EPD0082A0.PDF	INDIVIDUAZIONE IMPIANTI IAFR NEL RAGGIO DI 5 KM	ELABORATI DI PROGETTO
90	RS06EPD0083A0.PDF	FOTOINSERIMENTO A	ELABORATI DI PROGETTO
91	RS06EPD0084A0.PDF	FOTOINSERIMENTO B	ELABORATI DI PROGETTO
92	RS06REL0001A0.PDF	RELAZIONE TECNICA DESCRITTIVA	RELAZIONI
93	RS06REL0002A0.PDF	RELAZIONE PAESAGGISTICA	RELAZIONI
94	RS06REL0003A0.PDF	RELAZIONE DI COMPATIBILITA' IDRAULICA	RELAZIONI
95	RS06REL0004A0.PDF	RELAZIONE PIANO MANUTENZIONE IMPIANTO E OPERE CONNESSE	RELAZIONI
96	RS06REL0005A0.PDF	RELAZIONE PRELIMINARE CAMPI ELETTRICI	RELAZIONI
97	RS06REL0006A0.PDF	RELAZIONE PRELIMINARE UTILIZZO TERRE E ROCCE DA SCAVO	RELAZIONI
98	RS06REL0007A0.PDF	RELAZIONE SPECIALISTICA D'IMPIANTO	RELAZIONI
99	RS06REL0008A0.PDF	RELAZIONE PIANO DI DISMISSIONE E RIPRISTINO	RELAZIONI
100	RS06REL0009A0.PDF	RELAZIONE GEOLOGICA	RELAZIONI
101	RS06REL0010A0.PDF	RELAZIONE PEDO-AGRONOMICA	RELAZIONI
102	RS06REL0011A0.PDF	RELAZIONE FLORO-FAUNISTICA	RELAZIONI
103	RS06REL0012A0.PDF	RELAZIONE PAESAGGIO AGRARIO	RELAZIONI
104	RS06REL0013A0.PDF	RELAZIONE ESSENZE	RELAZIONI
105	RS06REL0014A0.PDF	RELAZIONE ARCHEOLOGICA	RELAZIONI
106	RS06REL0015A0.PDF	RELAZIONE OPERE DI MITIGAZIONE	RELAZIONI
107	RS06REL0016A0.PDF	RELAZIONE CALCOLO PRELIMINARE STRUTTURE	RELAZIONI
108	RS06REL0017A0.PDF	RELAZIONE DESCRITTIVA E PRESTAZIONALE DEGLI ELEMENTI TECNICI	RELAZIONI
109	RS06REL0018A0.PDF	RELAZIONE CRONOPROGRAMMA	RELAZIONI
110	RS06REL0019A0.PDF	COMPUTO METRICO	RELAZIONI
111	RS06REL0020A0.PDF	RELAZIONE RISOLUZIONE INTERFERENZE	RELAZIONI
112	RS06REL0021A0.PDF	RELAZIONE INTERVISIBILITA' ED IMPATTI CUMULATIVI	RELAZIONI
113	RS06REL0022A0.PDF	PIANO DI SICUREZZA E COORDINAMENTO	RELAZIONI
114	RS06REL0023A0.PDF	PIANO PARTICELLARE	RELAZIONI

115	RS06REL0024A0.PDF	PROGETTO DI MONITORAGGIO AMBIENTALE	RELAZIONI
116	RS06REL0025A0.PDF	AREE IDONEE sec. D.Lgs. 199-2021	RELAZIONI
117	RS06SIA0001A0.PDF	STUDIO IMPATTO AMBIENTALE	RELAZIONI
118	RS06SNT0001A0.PDF	SINTESI NON TECNICA	RELAZIONI