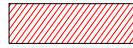


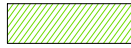
# Revisione Piano di Gestione delle Materie

## Legenda aree bonifica geotecnica



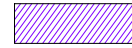
INTERVENTO DI BONIFICA  
sp. complessivo 50 cm  
- STRATO B 50 cm  
da SEZ.18 a SEZ.31

Rif. sezioni  
PCP001GE00GETSG01-A  
PCP001GE00GETSG02-A



INTERVENTO DI BONIFICA  
sp. complessivo 150 cm  
- STRATO B 100 cm  
- STRATO A 50 cm  
da SEZ.215 a SEZ.227

Rif. sezioni  
PCP001GE00GETSG10-A  
PCP001GE00GETSG11-A



INTERVENTO DI BONIFICA  
sp. complessivo 90 cm  
- STRATO B 60 cm  
- STRATO C 30 cm  
da SEZ.409 a SEZ.431

Rif. sezioni  
PCP001GE00GETSG14-A  
PCP001GE00GETSG15-A  
PCP001GE00GETSG16-A



INTERVENTO DI BONIFICA  
sp. complessivo 100 cm  
- STRATO B 100 cm  
da SEZ.31 a SEZ.52  
da SEZ.52 a SEZ.56  
da SEZ.62 a SEZ.77

Rif. sezioni  
PCP001GE00GETSG02-A  
PCP001GE00GETSG03-A  
PCP001GE00GETSG04-A  
PCP001GE00GETSG05-A  
PCP001GE00GETSG06-A



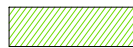
INTERVENTO DI BONIFICA  
sp. complessivo 70 cm  
- STRATO B 40 cm  
- STRATO C 30 cm  
da SEZ.227 a SEZ.256

Rif. sezioni  
PCP001GE00GETSG11-A  
PCP001GE00GETSG12-A  
PCP001GE00GETSG13-A



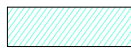
INTERVENTO DI BONIFICA  
sp. complessivo 70 cm  
- STRATO B 40 cm  
- STRATO C 30 cm  
da SEZ.431 a SEZ.444

Rif. sezioni  
PCP001GE00GETSG17-A



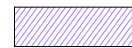
INTERVENTO DI BONIFICA  
sp. complessivo 150 cm  
- STRATO B 100 cm  
- STRATO A 50 cm  
da SEZ.147 a SEZ.152

Rif. sezioni  
PCP001GE00GETSG08-A



INTERVENTO DI BONIFICA  
sp. complessivo 160 cm  
- STRATO B 130 cm  
- STRATO C 30 cm  
da SEZ.400 a SEZ.403

Rif. sezioni  
PCP001GE00GETSG14-A



INTERVENTO DI BONIFICA  
sp. complessivo 100 cm  
- STRATO B 70 cm  
- STRATO C 30 cm  
da SEZ.444 a SEZ.465

Rif. sezioni  
PCP001GE00GETSG17-A  
PCP001GE00GETSG18-A  
PCP001GE00GETSG19-A



INTERVENTO DI BONIFICA  
sp. complessivo 80 cm  
- STRATO B 80 cm  
da SEZ.153 a SEZ.183

Rif. sezioni  
PCP001GE00GETSG07-A  
PCP001GE00GETSG08-A  
PCP001GE00GETSG09-A



INTERVENTO DI BONIFICA  
sp. complessivo 90 cm  
- STRATO B 60 cm  
- STRATO C 30 cm  
da SEZ.403 a SEZ.406

Rif. sezioni  
PCP001GE00GETSG14-A



INTERVENTO DI BONIFICA  
sp. complessivo 100 cm  
- STRATO B 50 cm  
- STRATO A 50 cm  
da SEZ.465 a SEZ.479

Rif. sezioni  
PCP001GE00GETSG20-A



INTERVENTO DI BONIFICA  
sp. complessivo 80 cm  
- STRATO B 50 cm  
- STRATO C 30 cm  
da SEZ.211 a SEZ.215

Rif. sezioni  
PCP001GE00GETSG10-A



INTERVENTO DI BONIFICA  
sp. complessivo 90 cm  
- STRATO B 90 cm  
da SEZ.406 a SEZ.408

Rif. sezioni  
PCP001GE00GETSG14-A

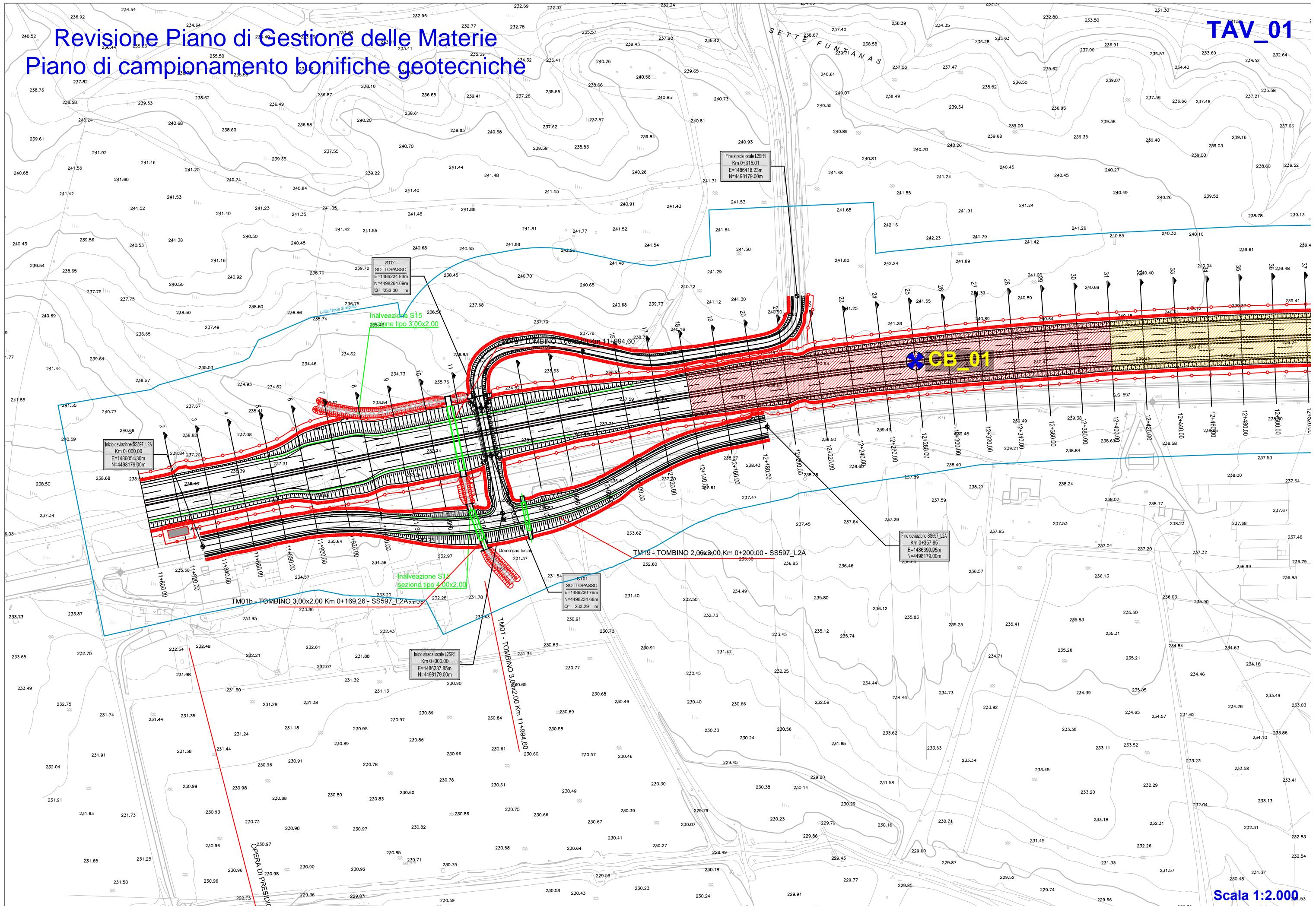


INTERVENTO DI BONIFICA  
sp. complessivo 150 cm  
- STRATO B 110 cm  
- STRATO A 40 cm  
da SEZ.522 a SEZ.537

Rif. sezioni  
PCP001GE00GETSG21-A  
PCP001GE00GETSG22-A

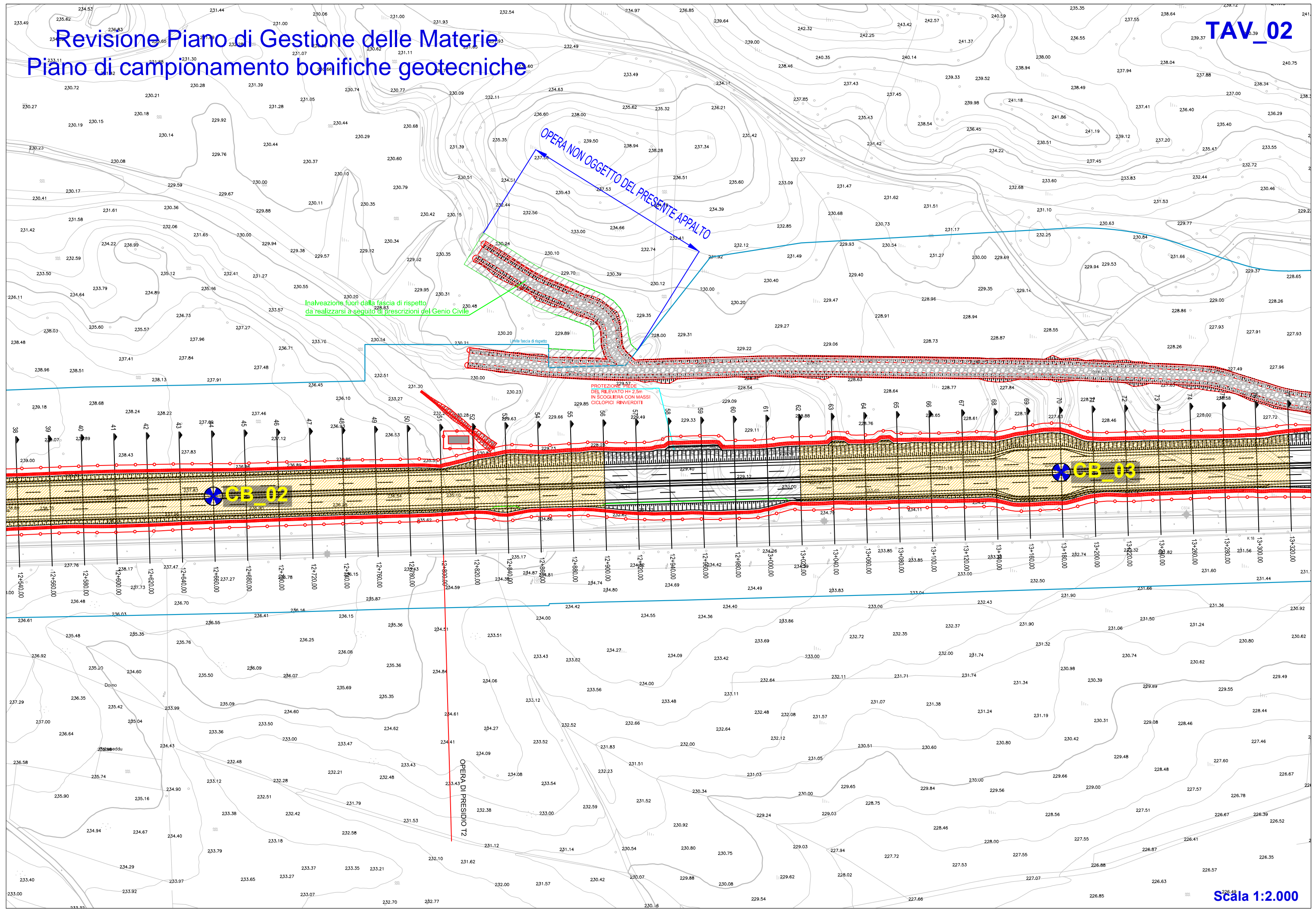
# Revisione Piano di Gestione delle Materie Piano di campionamento bonifiche geotecniche

TAV\_01



# Revisione Piano di Gestione delle Materie Piano di campionamento bonifiche geotecniche

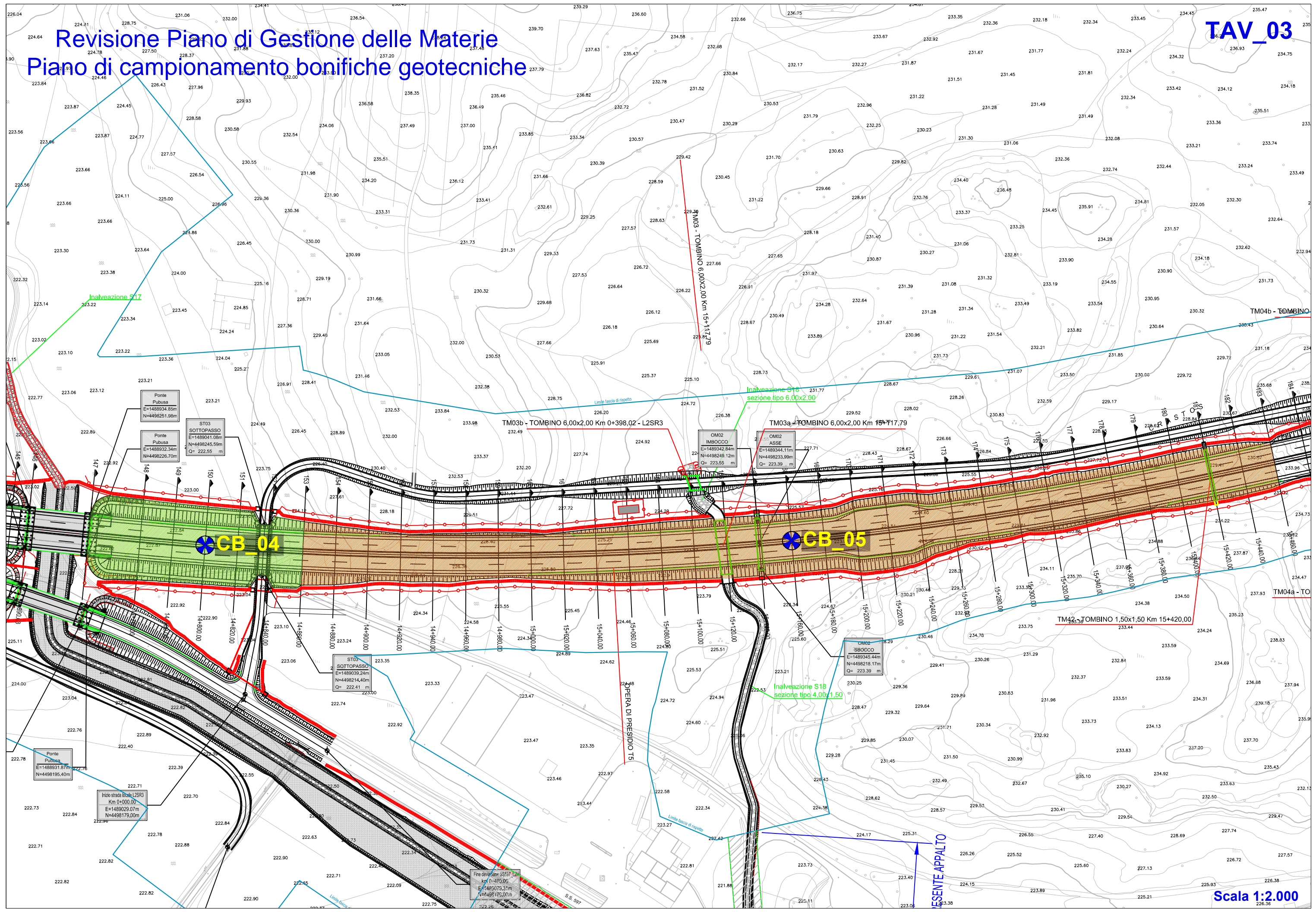
TAV\_02



Scala 1:2.000

# Revisione Piano di Gestione delle Materie Piano di campionamento bonifiche geotecniche

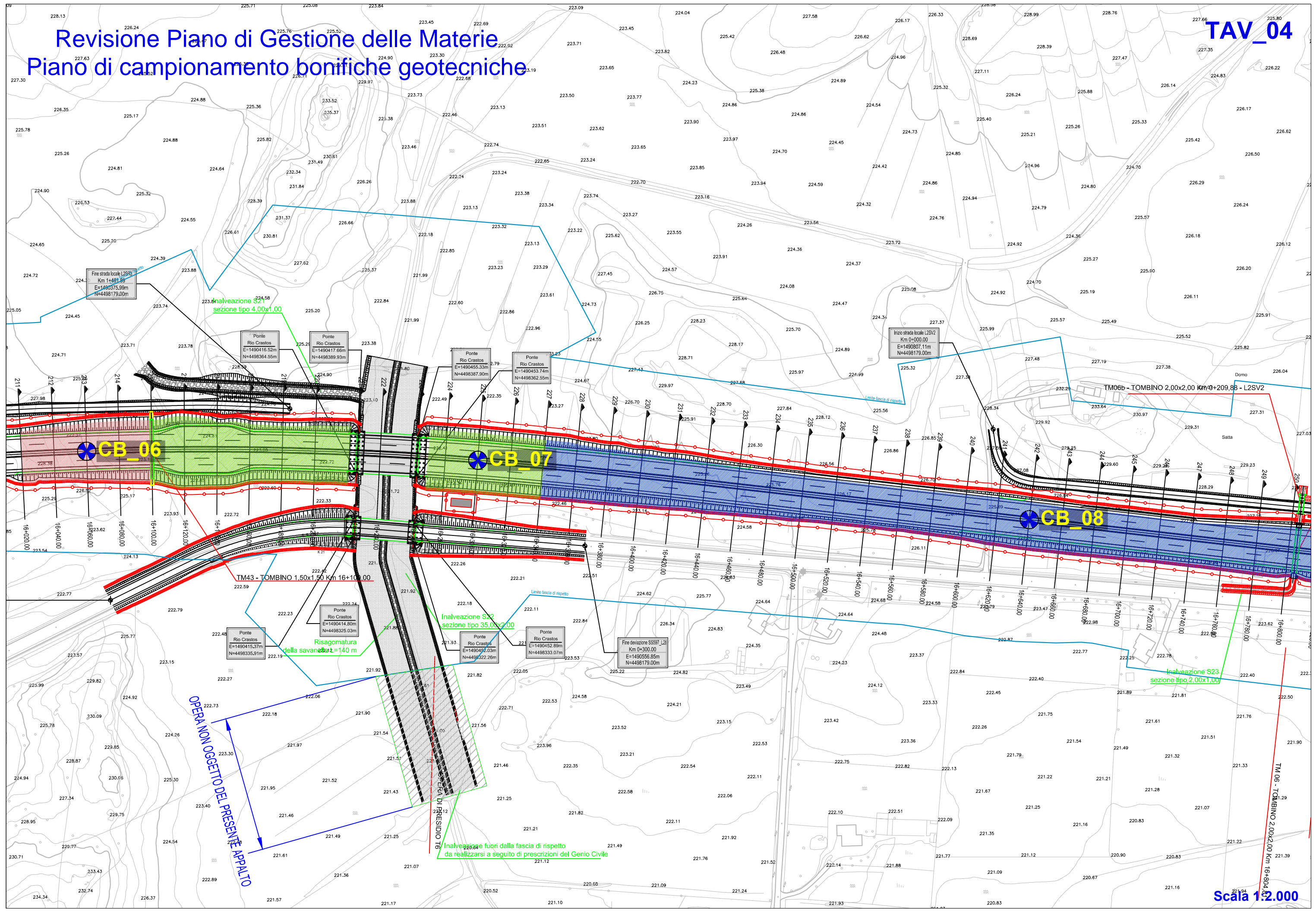
TAV\_03



Scala 1:2.000

# Revisione Piano di Gestione delle Materie Piano di campionamento bonifiche geotecniche

TAV\_04



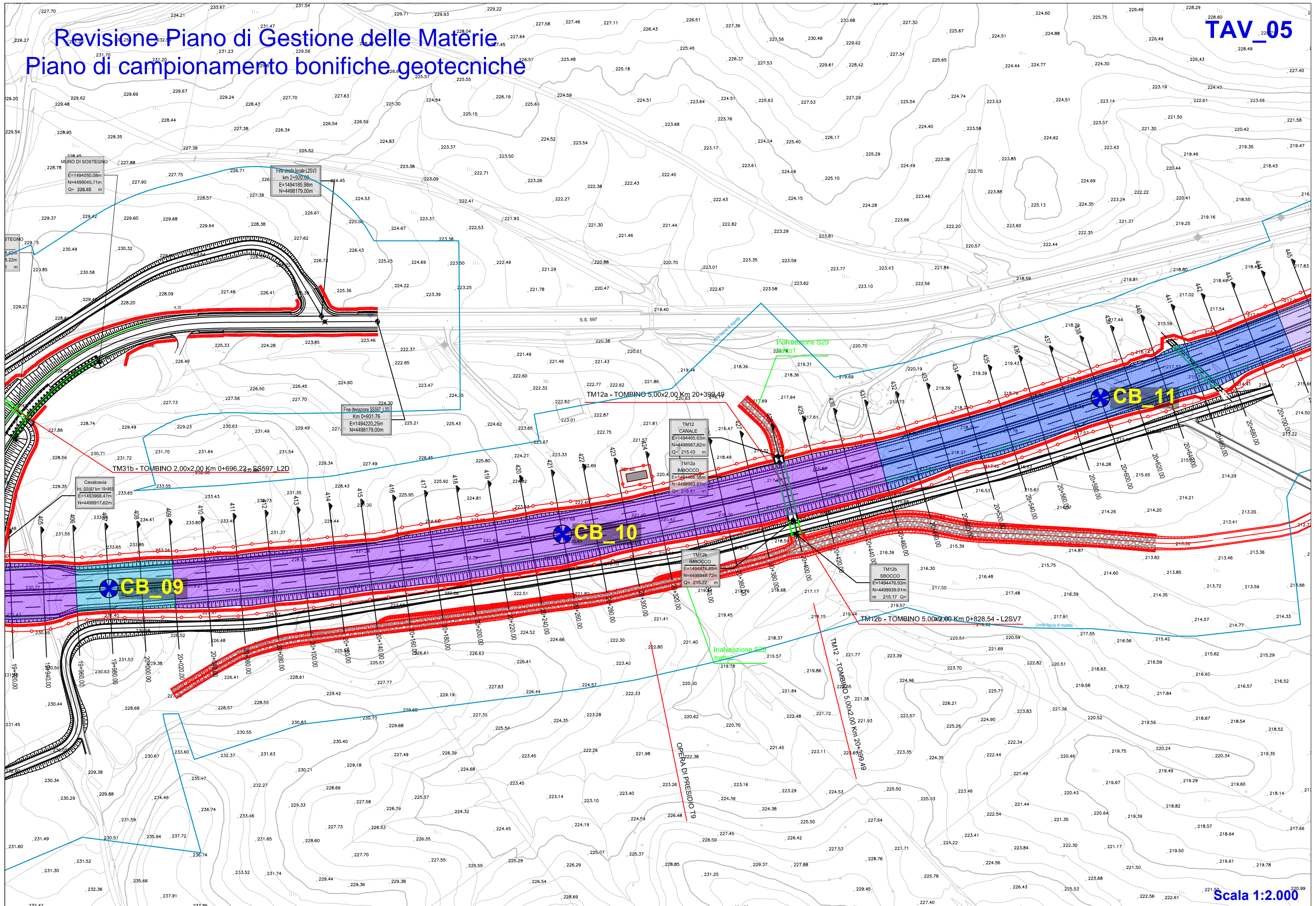
OPERA NON OGGETTO DEL PRESENTE APPALTO

Inalveazione fuori dalla fascia di rispetto da realizzarsi a seguito di prescrizioni del Genio Civile

Scala 1:2.000

# Revisione Piano di Gestione delle Materie Piano di campionamento bonifiche geotecniche

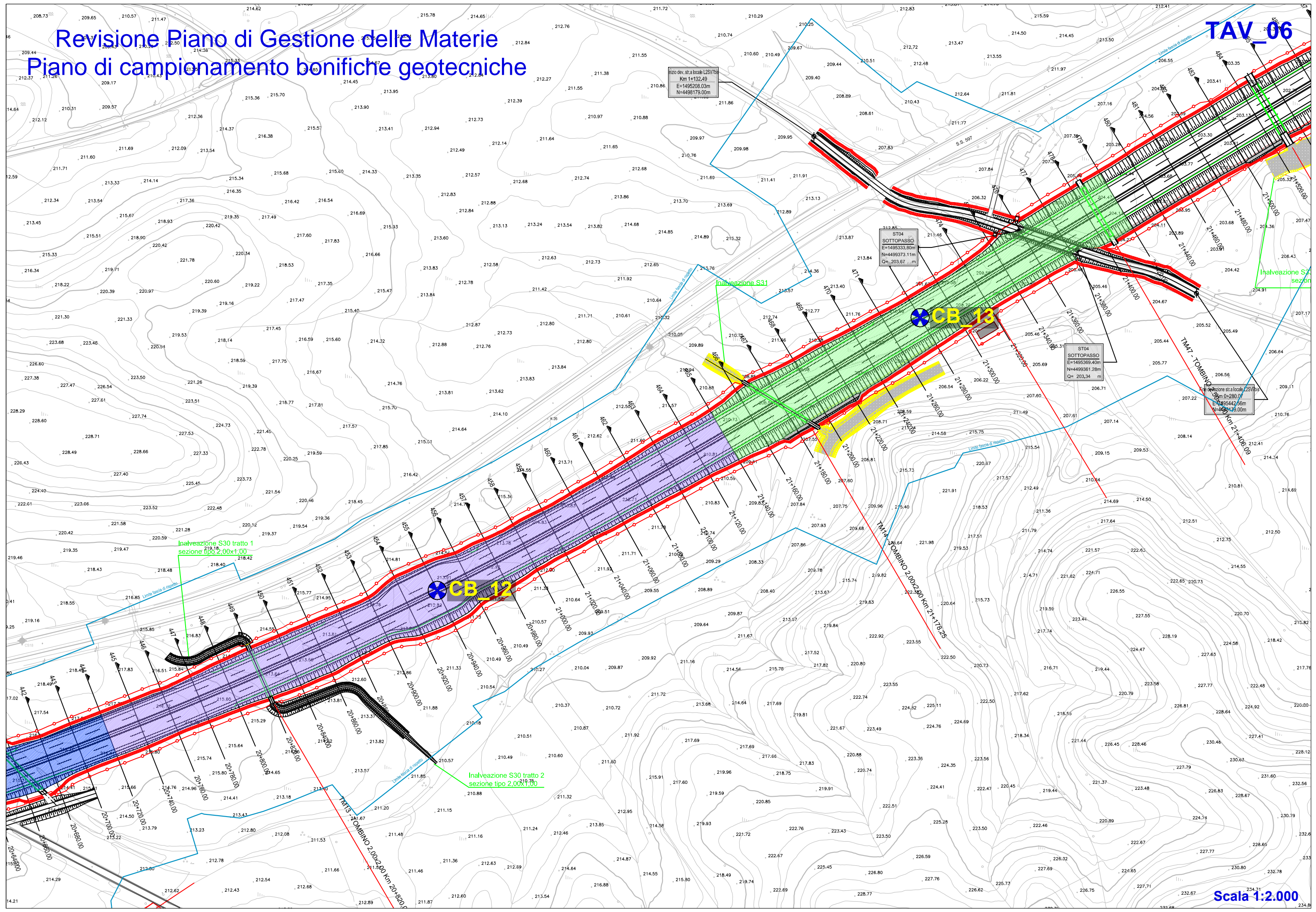
TAV\_05



Scala 1:2.000

# Revisione Piano di Gestione delle Materie Piano di campionamento bonifiche geotecniche

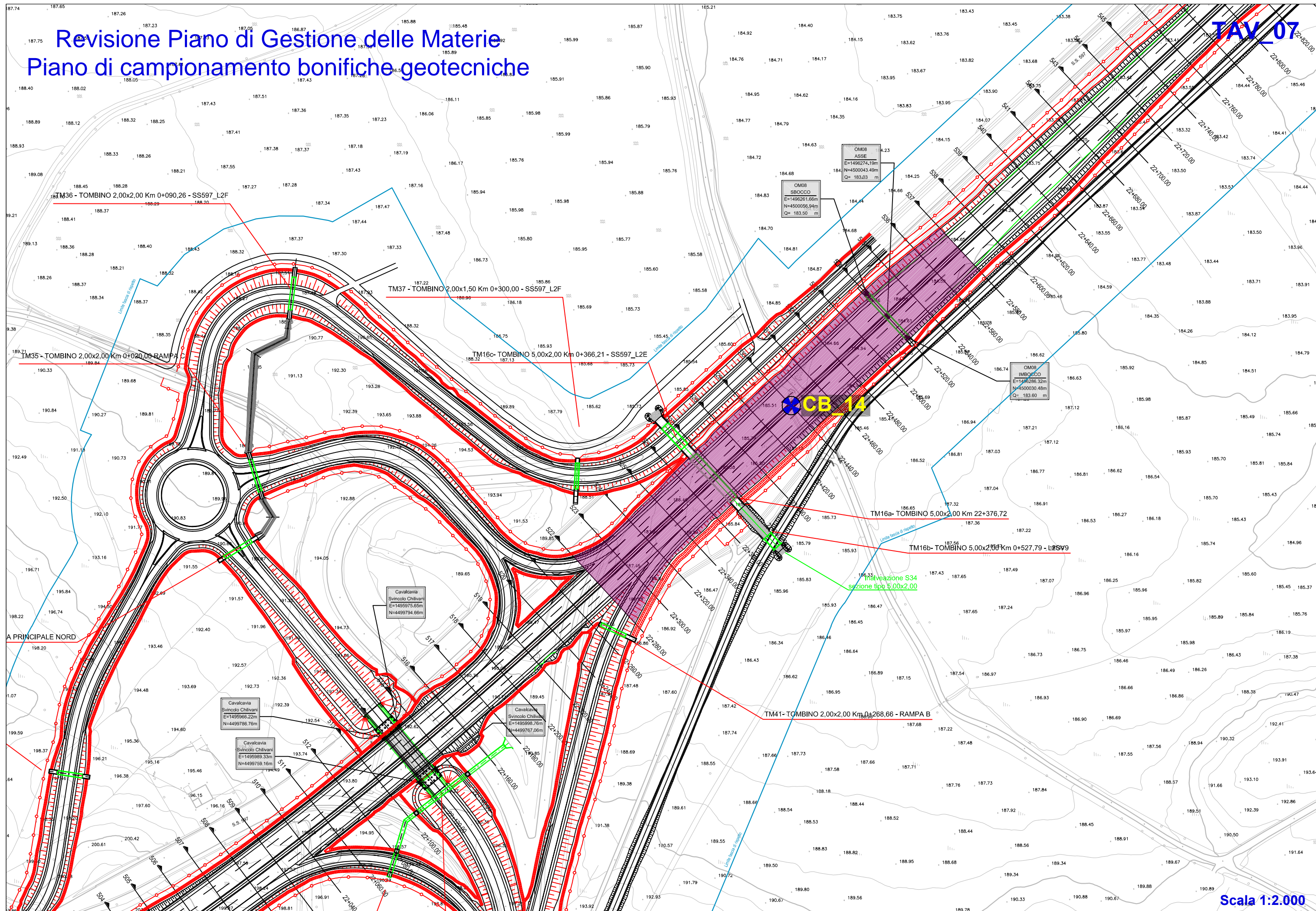
TAV\_06



Scala 1:2.000

# Revisione Piano di Gestione delle Materie Piano di campionamento bonifiche geotecniche

TAV\_07

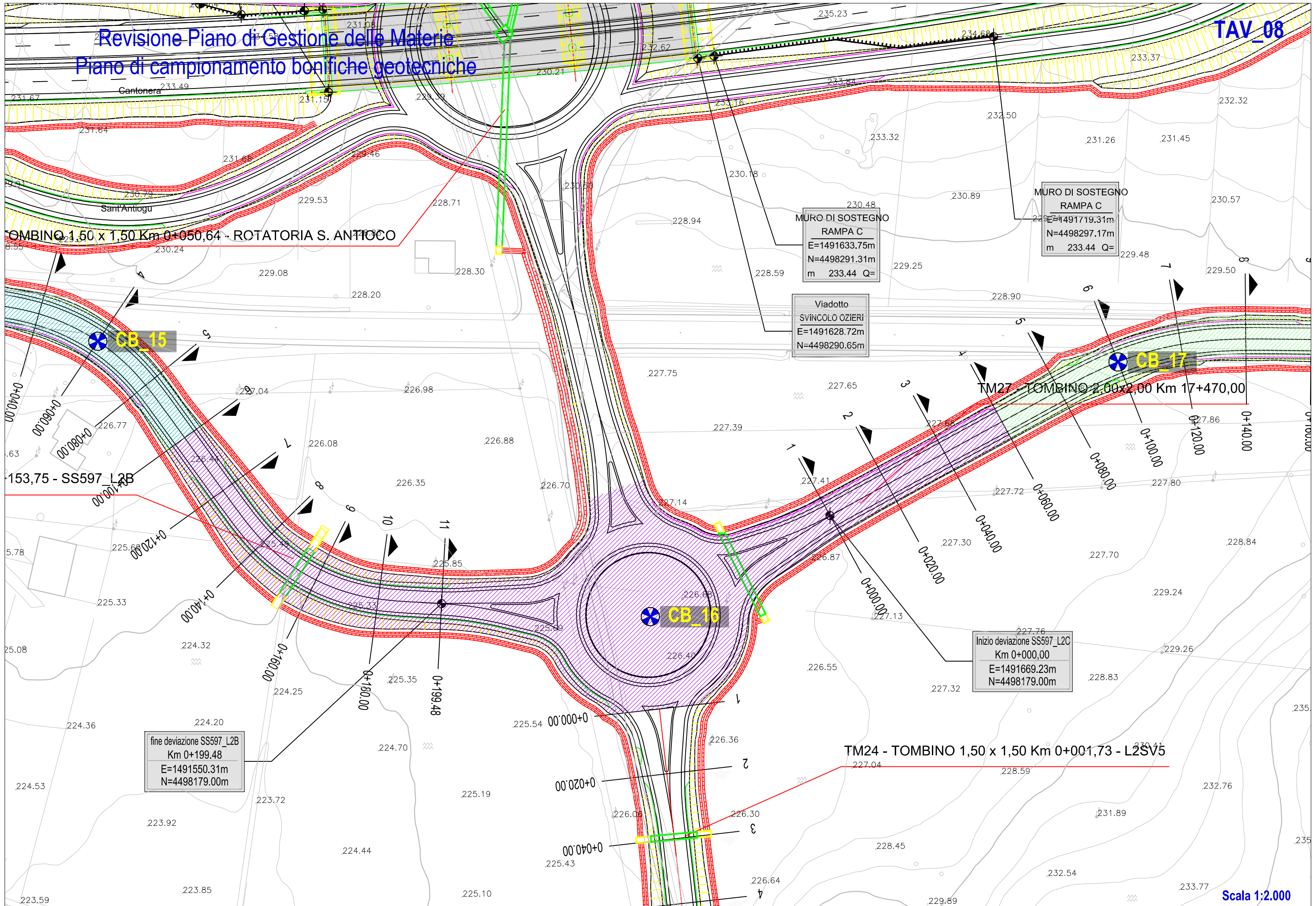


Scala 1:2.000



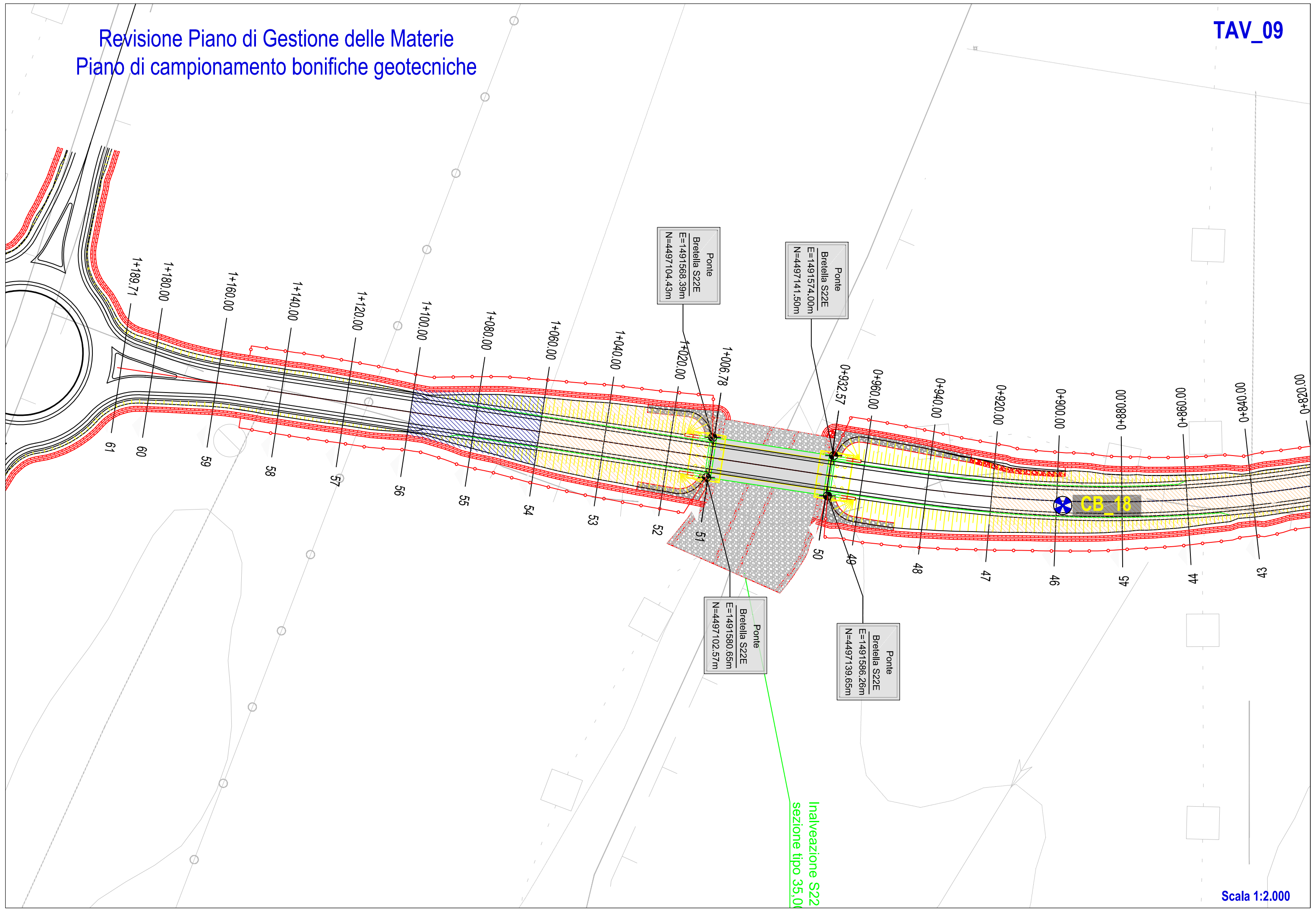
Revisione Piano di Gestione delle Materie  
Piano di campionamento bonifiche geotecniche

TAV\_08



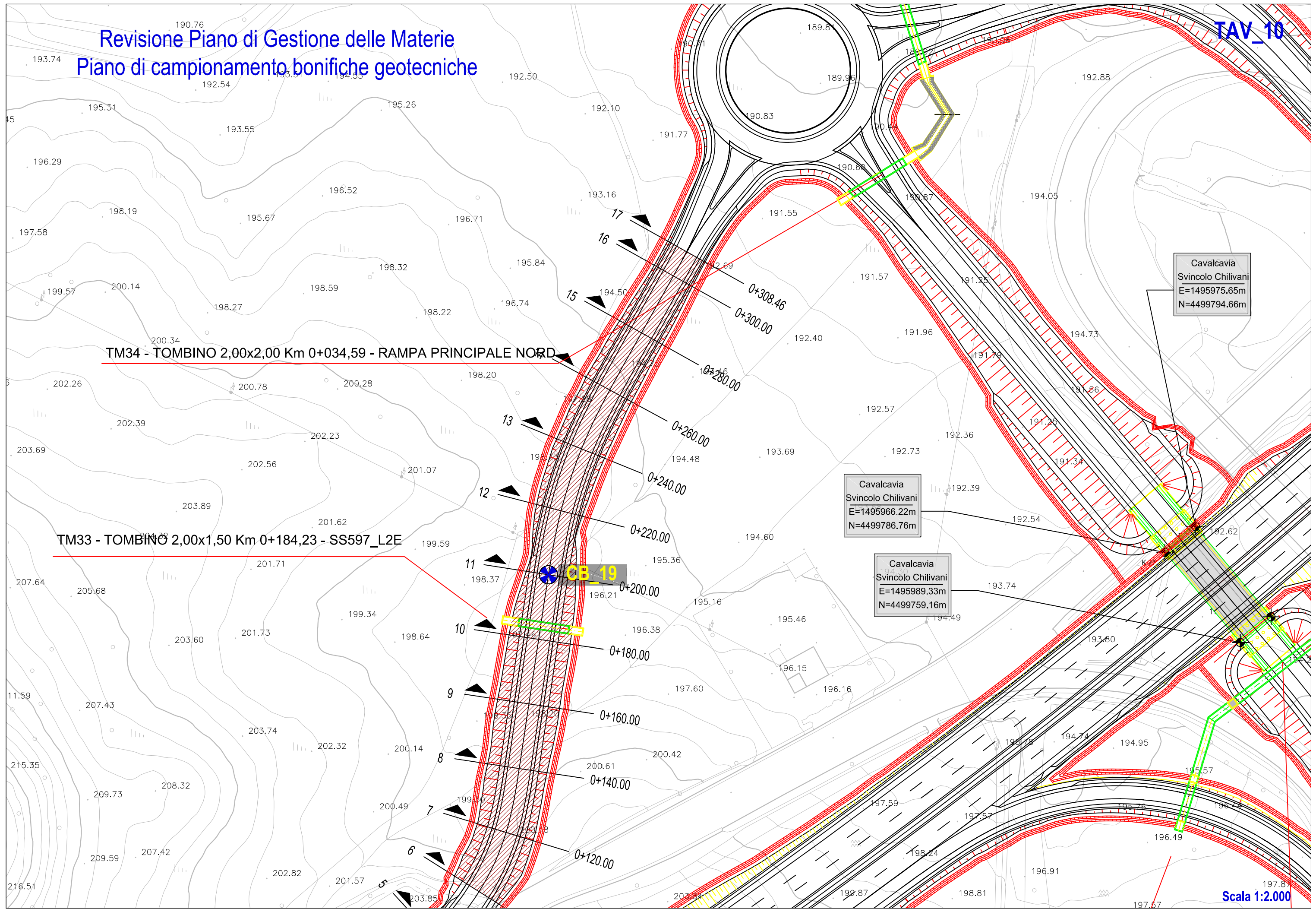
Scala 1:2.000

Revisione Piano di Gestione delle Materie  
Piano di campionamento bonifiche geotecniche



Revisione Piano di Gestione delle Materie  
Piano di campionamento bonifiche geotecniche

TAV\_10



TM34 - TOMBINO 2,00x2,00 Km 0+034,59 - RAMPA PRINCIPALE NORD

TM33 - TOMBINO 2,00x1,50 Km 0+184,23 - SS597\_L2E

CB\_19

Cavalcavia  
Svincolo Chilivani  
E=1495975.65m  
N=4499794.66m

Cavalcavia  
Svincolo Chilivani  
E=1495966.22m  
N=4499786.76m

Cavalcavia  
Svincolo Chilivani  
E=1495989.33m  
N=4499759.16m

Scala 1:2.000

# Revisione Piano di Gestione delle Materie Piano di campionamento bonifiche geotecniche

BINO 2,00x2,00 Km 0+090,26 - SS597\_L2F

TM37 - TOMBINO 2,00x1,50 Km 0+300,00 - SS597\_L2F

TM16c- TOMBINO 5,00x2,00 Km 0+366,21 - SS597\_L2E

2,00 Km 0+020,00 RAMPAC

**CB\_20**

Cavalcavia  
Svincolo Chilivani  
E=1495975.65m

Scala 1:2.000

