AMBITI PAESAGGISTICI

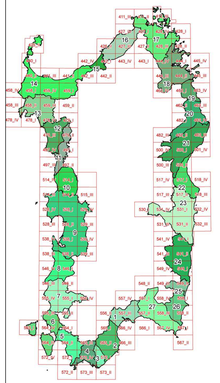

1. Golfo di Cagliari
2. Nora
3. Chia
4. Golfo di Teulada
5. Anfiteatro del Sulcis
6. Carbonia e isole suloitane
7. Bacino metallifero
8. Arburese
9. Golfo di Oristano
10. Montiferru
11. Planargia
12. Monteleone
13. Alghero
14. Golfo dell'Asinara
15. Bassa valle del Coghinas
16. Gallura costiera nord-occidentale
17. Gallura costiera nord-orientale
18. Golfo di Olbia
19. Budoni-S.Teodoro
20. Monte Albo
21. Baronia
22. Supramonte di Baunei e Dorgali
23. Ogliastra
24. Salto di Quirra
25. Bassa valle del Flumendosa
26. Castidas
27. Golfo orientale di Cagliari

Limite dell'ambito

CARTOGRAFIA DI BASE
(Elaborazione da C.T.R. 1:10.000 R.A.S.)

Linea costa — Quadro d'unione scala 1:25.000
Elementi idrici — Limiti comunali
Curve di livello 25m

ASSETTO AMBIENTALE

BENI PAESAGGISTICI AMBIENTALI EX ART. 143 D.Lgs. N°42/04 e succ. mod.
- Fascia costiera
- Sistemi a baie e promontori, falesie e piccole isole
- Campi dunari e sistemi di spiaggia
- Zone umide costiere
- Aree a quota superiore ai 900 m s.l.m.
- Aree rocciose di cresta
- Laghi naturali, invasi artificiali, stagni, lagune
- Fiumi, torrenti e altri corsi d'acqua
- Praterie e formazioni steppiche
- Praterie di posidonia oceanica
- Aree di ulteriore interesse naturalistico:
  - Aree di notevole interesse faunistico
  - Aree di notevole interesse botanico e fitogeografico
- Grotte, caverne
- Alberi monumentali
- Monumenti naturali istituiti l.r. 31/89

BENI PAESAGGISTICI AMBIENTALI EX ART. 142 D.Lgs. N°42/04 e succ. mod.
- Parchi e aree protette nazionali l.q.n. 394/91
- Vulcani
- Boschi e foreste (Art. 2 Comma 6 D.Lgs. 227/01)
- Aree gravate da usi civici

COMPONENTI DI PAESAGGIO CON VALENZA AMBIENTALE

AREE NATURALI E SUBNATURALI
- Vegetazione a macchia e in aree umide: Aree con vegetazione rada > 5% e < 40%; formazioni di ripa non arboree; macchia medi-terranea; letti di torrenti di ampiezza superiore a 25 m; paludi interne; paludi salmastre; pareti rocciose.
- Boschi: Bosco misti di conifere e latifoglie; boschi di latifoglie.

AREE SEMINATURALI
- Praterie: Prati stabili; aree a pascolo naturale; cespuglieti e arbusteti; garige; aree a ricolonizzazione naturale.
- Sughereta; castagneti da frutto

AREE AD UTILIZZAZIONE AGRO-FORESTALE
- Colture specializzate e arboree: Vigneti; Frutteti e frutti minori; oliveti; colture temporanee associate all'olivo; colture temporanee associate al vigneto; colture temporanee associate ad altre colture permanenti.
- Impianti boschivi artificiali: Boschi di conifere; Pioppeti, salceti, eucaliteti; altri impianti arboree da legno; arboricoltura con essenze forestali di conifere; aree a ricolonizzazione artificiale.
- Colture erbacee specializzate, aree agroforestali, aree incolte: Seminativi in aree non irrigue; prati artificiali; seminativi semplici e colture orticole a pieno campo; risaie; vivai; colture in serra; sistemi colturali e particellari complessi; aree prevalentemente occupate da colture agrarie con presenza di spazi naturali importanti; aree agroforestali; aree incolte.

AREE DI INTERESSE NATURALISTICO ISTITUZIONALMENTE TUTELATE
- Siti di interesse comunitario
- Zone di protezione speciale
- Sistema regionale dei parchi, delle riserve e dei monumenti naturali l.r. 31/89
- Oasi permanenti di protezione faunistica
- Aree gestione speciale ente forestale

AREE DI RECUPERO AMBIENTALE
ANAGRAFE SITI INQUINATI D.Lgs. 22/97 E D.M. 471/99
- Siti inquinati
- Aree di rispetto dei siti inquinati
- Siti amianto
- Aree minerarie dismesse

AREE DEGRADATE
- Discariche
- Scavi

ASSETTO STORICO CULTURALE

BENI PAESAGGISTICI EX ART. 136 D.Lgs. N°42/04 e succ. mod.
VINCOLI
- Architettonico — Vincoli ex l. 1497/39

BENI PAESAGGISTICI EX ART. 142 D.Lgs. N°42/04 e succ. mod.
VINCOLI
- Archeologico

BENI PAESAGGISTICI EX ART. 143 D.Lgs. N°42/04 e succ. mod.
AREE CARATTERIZZATE DA EDIFICI E MANUFATTI DI VALENZA STORICO - CULTURALE
- Aree caratterizzate da preesistenze con valenza storico culturale

BENI DI INTERESSE PALEONTOLOGICO

LUOGHI DI CULTO DAL PREISTORICO ALL'ALTO MEDIOEVO
- Circolo megalitico
- Menhir
- Tophet
- Fonte-pozzo
- Tempio

AREE FUNERARIE DAL PREISTORICO ALL'ALTO MEDIOEVO
- Aiole couverte
- Domus de janas
- Ipogeo funerario
- Dolmen
- Grotta
- Necropoli
- Tomba
- Cimitero
- Tomba dei giganti
- Betilo
- Sepoltura

INSEDIAMENTI ARCHEOLOGICI DAL PRENURAGICO ALL'ETA' MODERNA, COMPRENDENTI SIA INSEDIAMENTI TIPO VILLAGIO, SIA INSEDIAMENTI DI TIPO URBANO, SIA INSEDIAMENTI RURALI
- Abitato
- Cava
- Deposito
- Artifatato
- Cisterna
- Insediamento
- Capanne
- Complesso
- Nuraghe
- Rinvenimenti
- Ruderi
- Presenza prenuragica
- Terme
- Villaggio
- Grotta riparo

ARCHITETTURE RELIGIOSE MEDIOEVALI, MODERNE E CONTEMPORANEE
- Chiesa
- Santuario
- Convento
- Cripta
- Abbazia
- Cumbessias
- Oratorio
- Cappella
- Seminario

ARCHITETTURE MILITARI STORICHE SINO ALLA II GUERRA MONDIALE
- Castello fortificazioni
- Castello
- Torre

AREE CARATTERIZZATE DA INSEDIAMENTI STORICI
- CENTRI DI ANTICA E PRIMA FORMAZIONE
- INSEDIAMENTO SPARSO: MEDAU, FURRIADROXIU, BODDEU, CULE, STAZZO

BENI IDENTITARI EX ARTT. 5 E 9 N.T.A.

AREE CARATTERIZZATE DA PRESENZA DI EDIFICI E MANUFATTI DI VALENZA STORICO-CULTURALE

ELEMENTI INDIVIDUI STORICO-ARTISTICI DAL PREISTORICO AL CONTEMPORANEO, COMPRENDENTI RAPPRESENTAZIONI ICONICHE O ANICONICHE DI CARATTERE RELIGIOSO, POLITICO, MILITARE
- Fontana
- Portale
- Pozzo
- Scalinata
- Serbatoio
- Statua
- Ponte
- Fana
- Struttura

ARCHEOLOGIE INDUSTRIALI E AREE ESTRATTIVE, ARCHITETTURE E AREE PRODUTTIVE STORICHE
- Tonnara
- Mulino
- Guatchiera

ARCHITETTURE SPECIALISTICHE, CIVILI STORICHE
- Caserma forestale
- Collegio
- Edificio
- Albergo
- Villa
- Palazzo
- Casa
- Fabbricato
- Scuola
- Dogana
- Monte granatico
- Municipio

RETI ED ELEMENTI CONNETTIVI

RETE INFRASTRUTTURALE STORICA
- Faro
- Porto storico
- Acquedotto
- Ponte
- Strada
- Stazione

TRAME E MANUFATTI DEL PAESAGGIO AGRO-PASTORALE STORICO-CULTURALE

AREE DI INSEDIAMENTO PRODUTTIVO DI INTERESSE STORICO-CULTURALE
- Aree dell'organizzazione minieraria
- Aree delle saline storiche
- Aree della bonifica
- Parco geominerario ambientale e storico d.m. ambiente 20/5/01

ASSETTO INSEDIATIVO

EDIFICATO URBANO
- CENTRI DI ANTICA E PRIMA FORMAZIONE
- ESPANSIONI FINO AGLI ANNI 50
- ESPANSIONI RECENTI
- EDIFICATO URBANO DIFFUSO

EDIFICATO IN ZONA AGRICOLA
- INSEDIAMENTO STORICO SPARSO (Medau, furriadroxiu, stazzo)
- NUCLEI, CASE SPARSE E INSEDIAMENTI SPECIALIZZATI

INSEDIAMENTI TURISTICI
- INSEDIAMENTI TURISTICI

INSEDIAMENTI PRODUTTIVI

INSEDIAMENTI PRODUTTIVI A CARATTERE INDUSTRIALE, ARTIGIANALE E COMMERCIALE
- Grandi aree industriali
- Insediamenti produttivi
- Grande distribuzione commerciale

AREE ESTRATTIVE: CAVE E MINIERE
- Aree estrattive di seconda categoria (cave)
- Aree estrattive di prima categoria (miniere)
- Saline

AREE SPECIALI
- AREE SPECIALI (GRANDI ATTREZZATURE DI SERVIZIO PUBBLICO PER ISTRUZIONE, SANITA', RICERCA E SPORT) E AREE MILITARI

SISTEMA DELLE INFRASTRUTTURE
- AREE DELLE INFRASTRUTTURE

NODI DEI TRASPORTI
- Aeroporto nazionale
- Aeroporto regionale
- Aeroporto militare
- Porto industriale
- Terminal industriale
- Porto commerciale
- Porto commerciale/turistico
- Porto turistico
- Stazion ferroviarie

RETE DELLA VIABILITA'
- Strade statali e provinciali
- Strade a specifica valenza paesaggistica e panoramica
- Strade di fruizione turistica
- Strade statali e provinciali a specifica valenza paesaggistica e panoramica
- Strade statali e provinciali a specifica valenza paesaggistica e panoramica di fruizione turistica
- Rete stradale locale
- Strade in costruzione
- Impianti ferroviari lineari
- Impianti ferroviari lineari a specifica valenza paesaggistica e panoramica

CICLO DEI RIFIUTI
- Discarica rifiuti
- Impianto di trattamento e/o incenerimento rifiuti

CICLO DELLE ACQUE
- Depuratori
- Condotta idrica
- Bacini artificiali e specchi d'acqua temporanei

CICLO DELL'ENERGIA ELETTRICA
- Centrale elettrica
- Linea elettrica

CAMPI EOLICI
- Impianti eolici in realizzazione
- Impianti eolici realizzati
- Aree interessate da impianti eolici

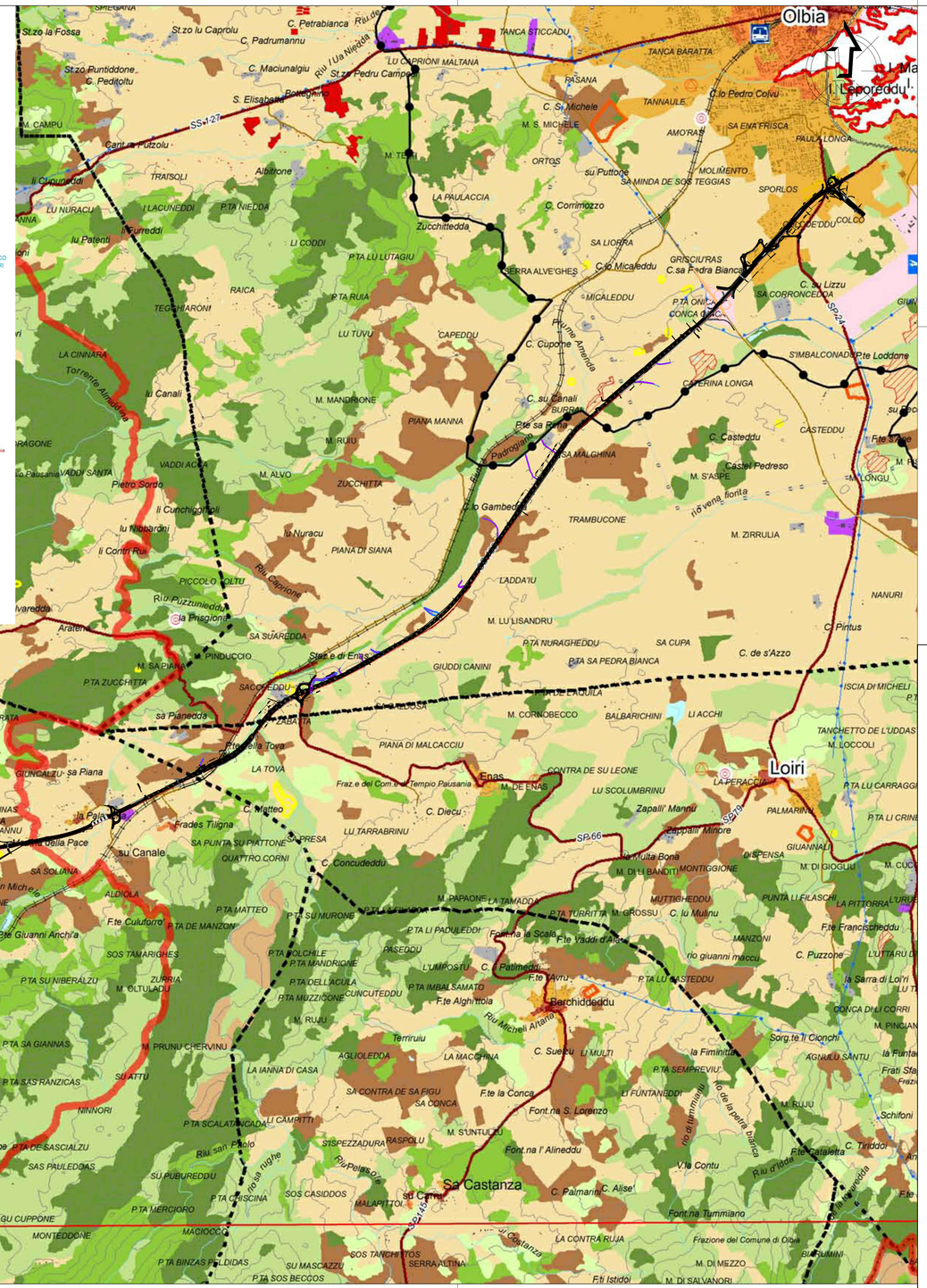

KEY PLAN

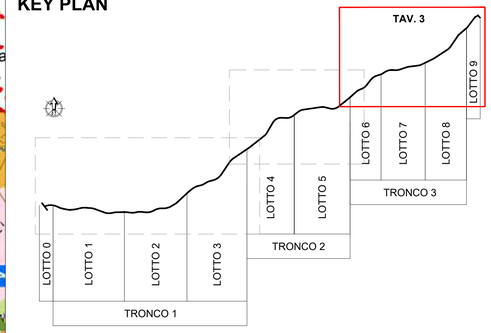

LEGENDA
- Tracciato Progetto Esecutivo
- Opere in variante
- Vecchio tracciato SS-OL (S.S. 597- S.S. 199)

ANAS S.p.A. — GRUPPO FS ITALIANE

Commissario Governativo Delegato
OPCM n. 3869 del 23 aprile 2010
OPCM n. 3895 del 20/8/2010

REGIONE SARDEGNA

O.P.C.M. n. 3869 del 23/04/2010. Disposizioni urgenti di protezione civile per fronteggiare l'emergenza determinatasi nel settore del traffico e della mobilità nelle province di Sassari ed Olbia- Tempio, in relazione alla strada statale Sassari - Olbia

SOGGETTO ATTUATORE ANAS S.p.A.

ADEGUAMENTO AL TIPO B (4 CORSIE) DELL'ITINERARIO SASSARI-OLBIA
REITERAZIONE DEL PROCEDIMENTO DI VIA LOTTI DA 0 A 9

PROGETTO ESECUTIVO

IMPRESA

TANCA ALESSANDRO

Firmato digitalmente da TANCA ALESSANDRO
Data: 2022.09.02 18:41:44 +02'00'

TITOLO ELABORATO

3 - QUADRO DI RIFERIMENTO PROGRAMMATICO
3.4 - Piano Paesaggistico Regionale
3.4.3 - Piano Paesaggistico Regionale
Tav. 3

CODICE PROGETTO		CODICE ELABORATO	
DPCA03 E 2101		T 00 IA 05 GEN PL 03 A	
COMMESSA: A038	DATA: 12/2021	SCALA: 1:25.000	NOME FILE: T00IA05GENPL03_A.dwg

IL PROGETTISTA	IL RESPONSABILE DEL PROCEDIMENTO per i Lotti 0,1,2,3,5,6,7,8,9	IL RESPONSABILE DEL PROCEDIMENTO per i Lotti 0,1,2,3,5,6,7,8,9
ING. ALESSANDRO TANCA	ING. FRANCESCO CORRIAS	ING. FRANCESCO RUGGIERI

REV.	DATA	DESCRIZIONE	REDATTO	VERIFICATO	APPROVATO
A	12/2021	Emissione per consegna	M. L. Massa	A. Tanca	A. Tanca