

**O.P.C.M. n. 3869 del 23/04/2010.** Disposizioni urgenti di protezione civile per fronteggiare l'emergenza determinatasi nel settore del traffico e della mobilità nelle province di Sassari ed Olbia- Tempio, in relazione alla strada statale Sassari - Olbia

**SOGGETTO ATTUATORE ANAS S.p.A.**

**ADEGUAMENTO AL TIPO B (4 CORSIE) DELL'ITINERARIO SASSARI-OLBIA  
REITERAZIONE DEL PROCEDIMENTO DI VIA LOTTI DA 0 A 9**

**PROGETTO ESECUTIVO**

IMPRESA

TITOLO ELABORATO

**5 - QUADRO DI RIFERIMENTO AMBIENTALE**  
**5.6 - Quadro Riferimento Ambientale: rumore e vibrazioni**  
**5.6.2 - Appendici**  
**5.6.2.4 - Appendice 4 - Planimetria dei ricettori (run di modello)**

CODICE PROGETTO

D P C A 0 3 E 2 1 0 1

CODICE ELABORATO

T 0 0 I A 1 5 A M B C T 0 4 A

COMMESSA: A038


DATA: 12/2021

SCALA:

NOME FILE:

T00IA15AMBCT04\_A.dwg

IL PROGETTISTA



ING. ALESSANDRO TANCA

IL RESPONSABILE DEL PROCEDIMENTO  
per il Lotto 4

ING. FRANCESCO CORRIAS

IL RESPONSABILE DEL PROCEDIMENTO  
per i Lotti 0,1,2,3,5,6,7,8,9

ING. FRANCESCO RUGGIERI

A	12/2021	Emissione per consegna	A. Tanca	A. Tanca	A. Tanca
REV.	DATA	DESCRIZIONE	REDATTO	VERIFICATO	APPROVATO



# Presidenza del Consiglio dei Ministri

Dipartimento di Protezione Civile

Struttura di Missione - D.P.C.M. 15 Giugno 2007 O.P.C.M. 19 Marzo 2008



**REGIONE AUTONOMA DELLA SARDEGNA**

**Assessorato dei Lavori Pubblici**

UFFICIO DEL COMMISSARIO DELEGATO  
**Dott. Guido BERTOLASO**

STRUTTURA DI MISSIONE  
**Dott. Ing. Raniero FABRIZI**

## REVISIONI

N°	data	redatto	contr.	approv.	Motivo della revisione
0	08/08/08	Cardinali	Marchettini	Policicchio	Emissione
1					
2					
3					

PROG. N° B279.A.001

DIS. N°

DATA 21/11/2008

SCALA ---

**NUOVA STRADA TIPO B (4 CORSIE)  
SASSARI - OLBIA**  
(SVINCOLO S.S. 131 BIVIO PLOAGHE - S.S. 597 - S.S. 199)

**PROGETTO PRELIMINARE**  
**STUDIO D'IMPATTO AMBIENTALE**

TITOLO :

**Vol. 9 Quadro Riferimento Ambientale  
Rumore e vibrazioni**  
**Appendice 4: planimetria dei recettori (run di modello)**

ALLEGATO  
N°

IL PROGETTISTA

A.T.I.:



**C. LOTTI & ASSOCIATI**  
SOCIETA' DI INGEGNERIA S.p.A. - ROMA

**STUDIO ASSOCIATO**  
Ing. F. COCCO / Ing. P.A. TROMBINO

**REGIONE AUTONOMA DELLA SARDEGNA  
ASSESSORATO AI LAVORI PUBBLICI - SERVIZIO VIABILITÀ**

**PROGETTO PRELIMINARE DELLA NUOVA STRADA  
TIPO B (4 CORSIE) SASSARI – OLBIA  
(SVINCOLO S.S. 131 BIVIO PLOAGHE – S.S. 597 – S.S. 199)**

**STUDIO D'IMPATTO AMBIENTALE  
AI SENSI DEL D. LGS. 152/06 COSÌ COME MODIFICATO IN BASE AL D.LGS 4/2008**

**VOL. 9**

**QUADRO DI RIFERIMENTO AMBIENTALE**

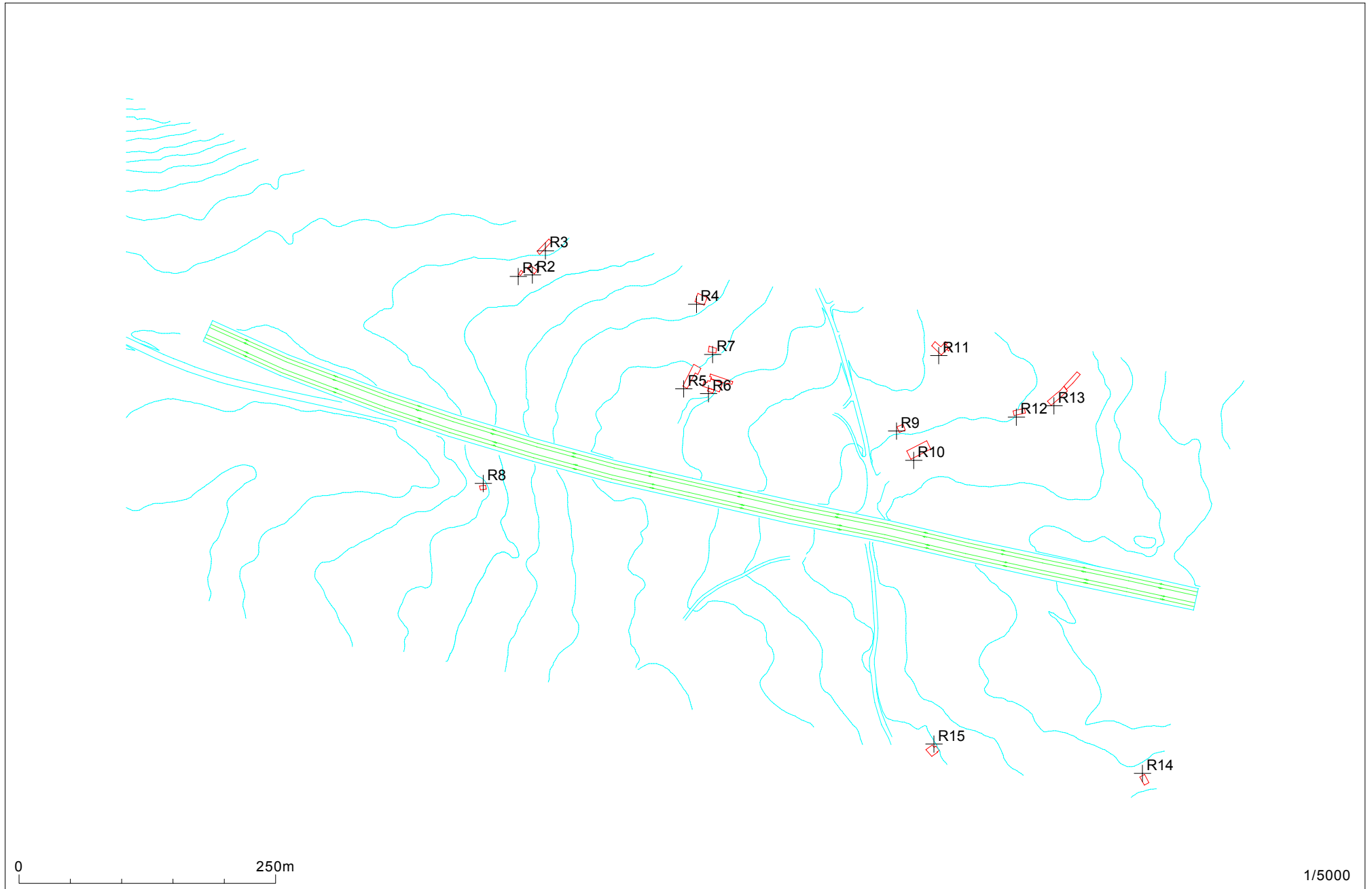
**RUMORE E VIBRAZIONI**

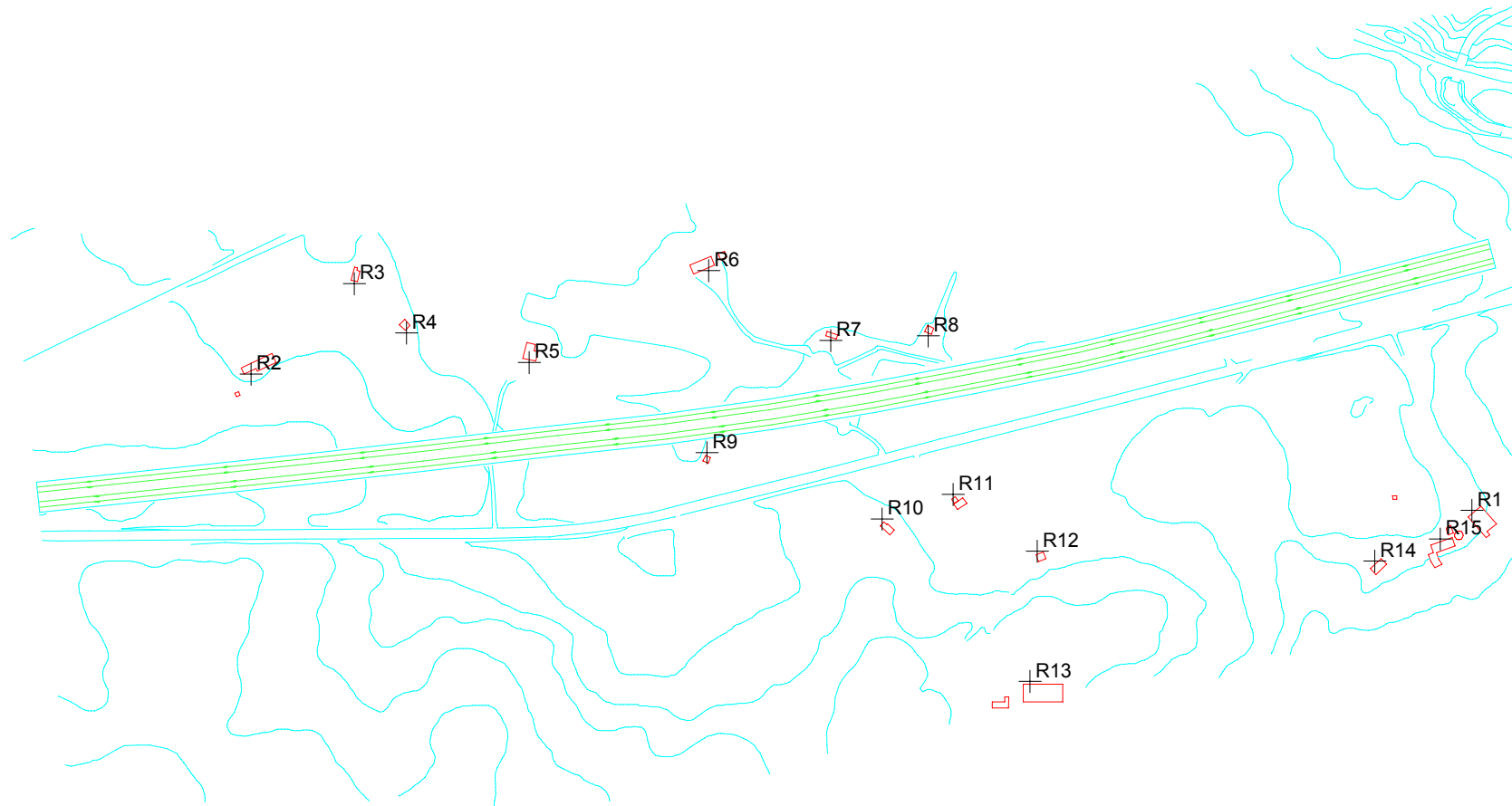
**Appendice 4: Planimetria dei ricettori (run di modello)**

N° PROGETTO: <b>B279.A.001</b>			N° ALLEGATO:		
0	08/08/2008	EMISSIONE	CARDINALI	MARCHETTINI	POLICICCHIO
1					
2					
3					
4					
<i>revisione</i>	<i>data</i>	<i>descrizione</i>	<i>redatto</i>	<i>controllato</i>	<i>approvato</i>

**Planimetrie dei ricettori comprendenti i tratti stradali (run) che sono stati oggetto di simulazioni modellistiche mediante il software MITHRA; la numerazione dei ricettori ricomincia da 1 passando da un tratto ad un altro.**

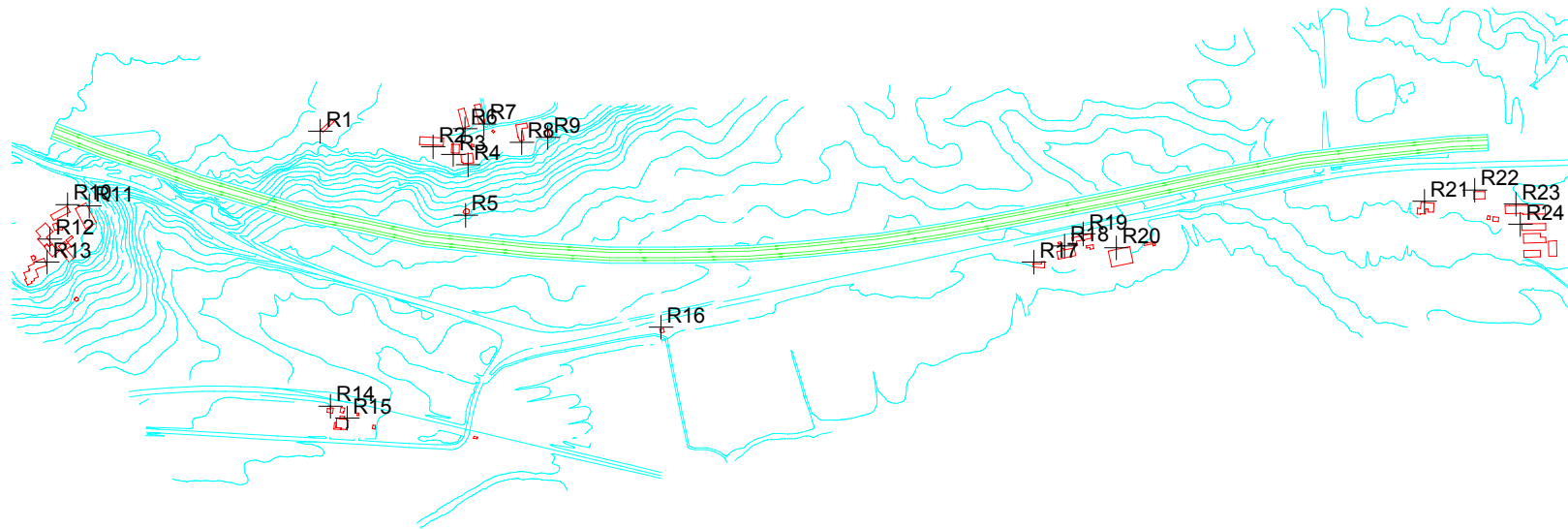
- TRONCO 1
  - Km 1-2
  - Km 3-4
  - Km 8-10
  - Km 12-13
  - Km 14-15
  - Km 19-20
  - Km 22-25
  - Cantiere Km 24
- TRONCO 2
  - Km 0-3
  - Km 8-11
  - Km 12.5-15
  - Km 16.5-19
  - Cantiere Km 16.3
- TRONCO 3
  - Km 0.5-2.5
  - Km 6-8
  - Km 9-14.5 (sottotratto Km 9-12)
  - Km 9-14.5 (sottotratto Km 12-13)
  - Km 9-14.5 (sottotratto Km 13-14.5)
  - Km 14.5-17.5
  - Km 19-21
  - Cantiere Km 15.3

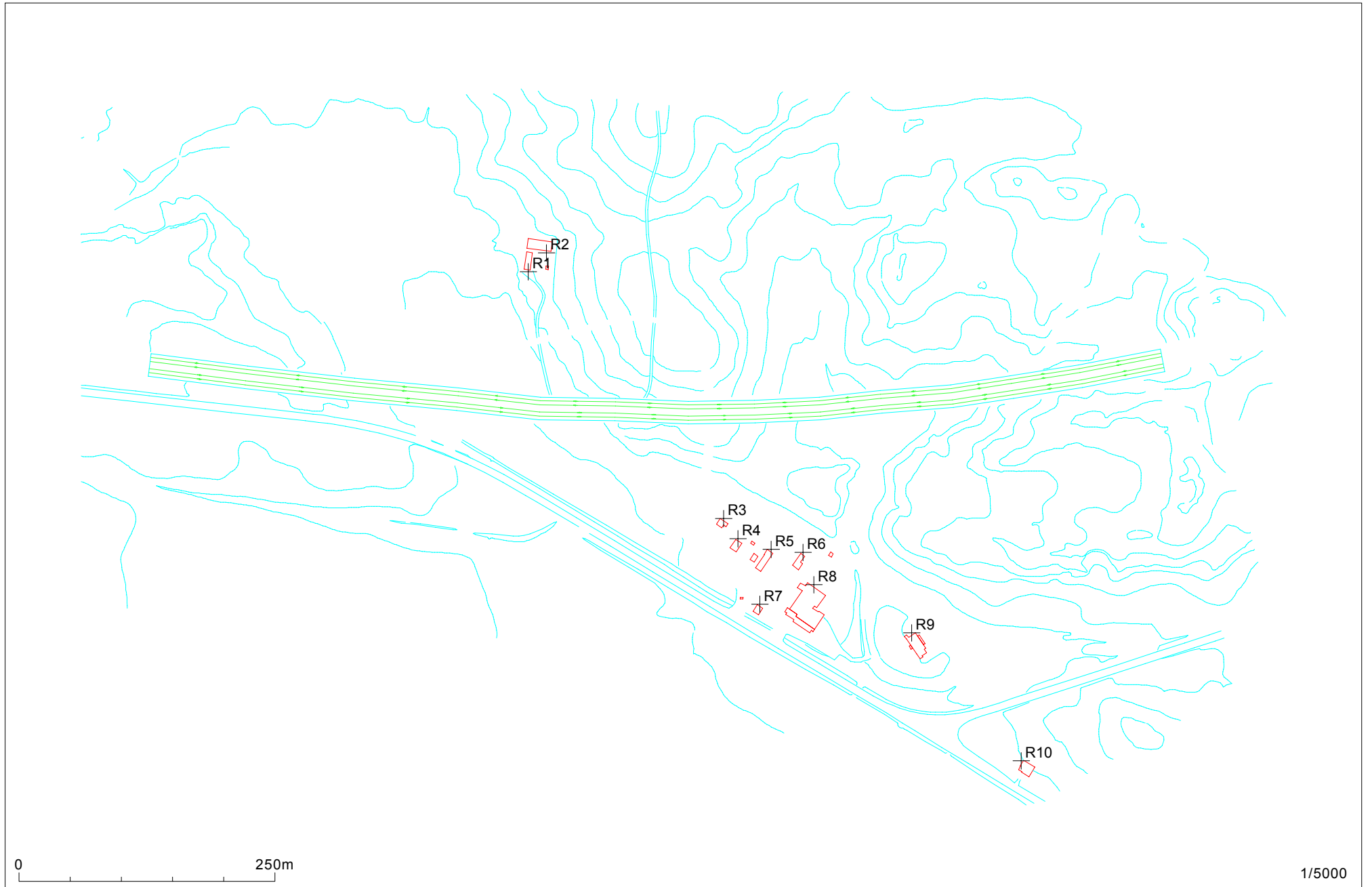




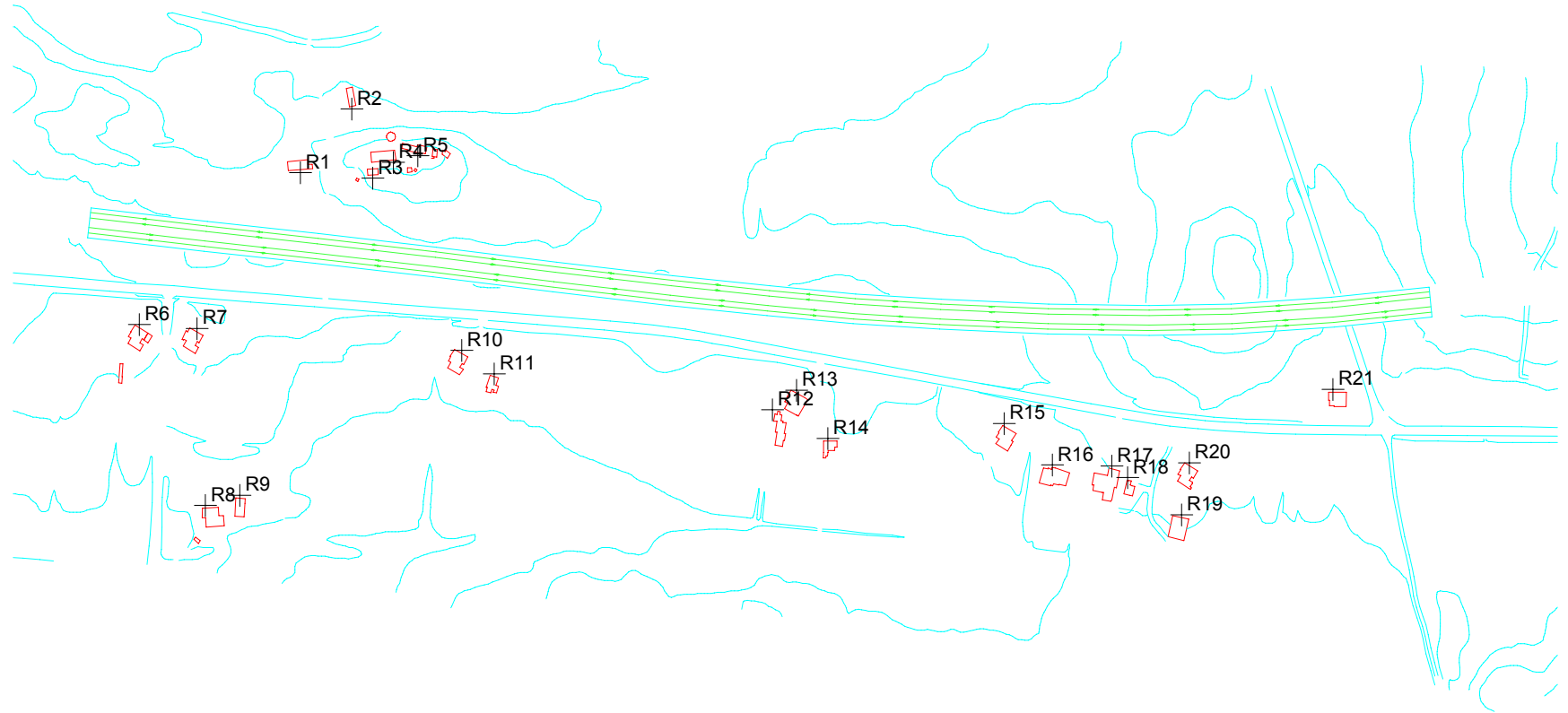
0 250m

1/5000



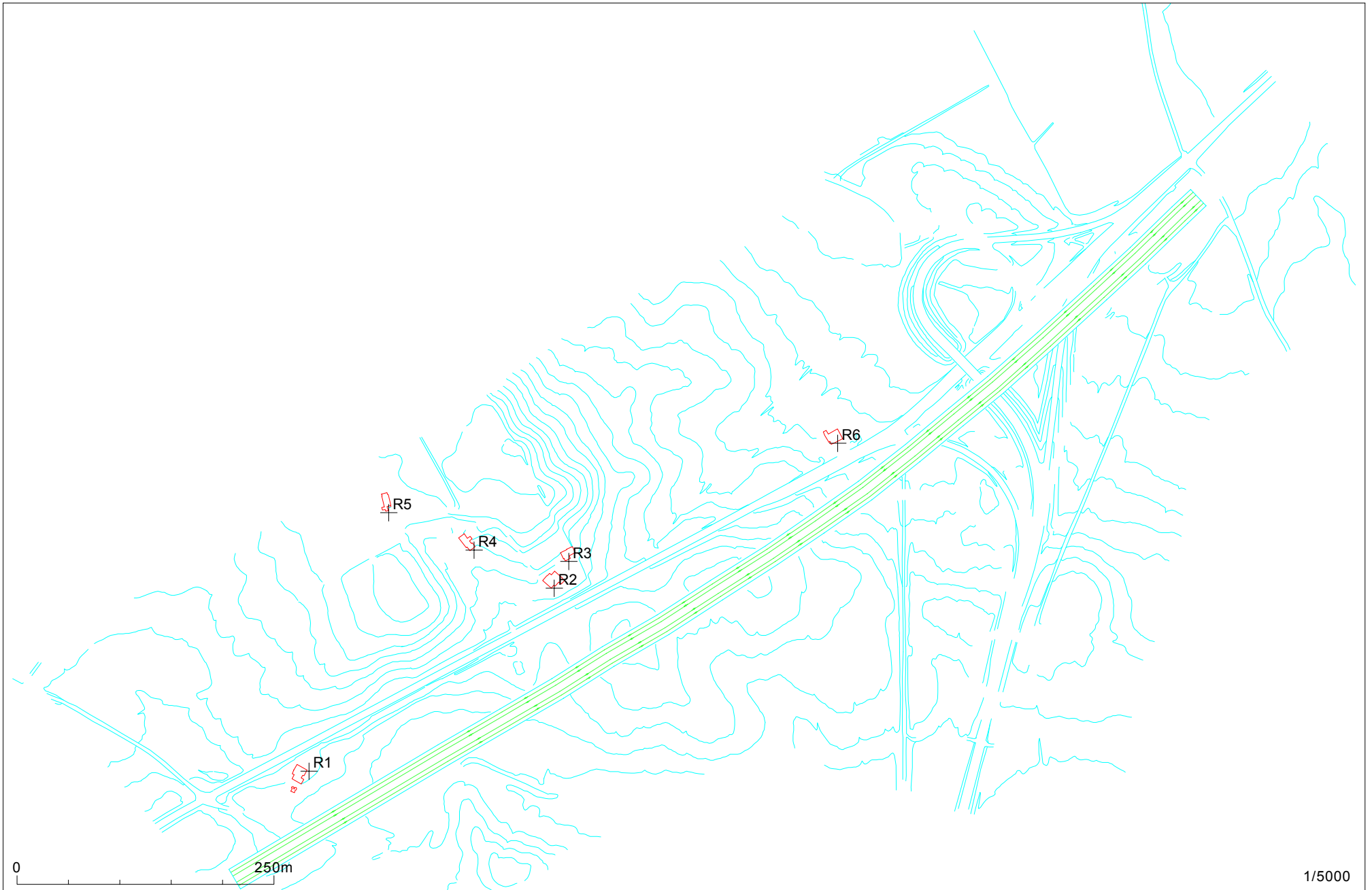


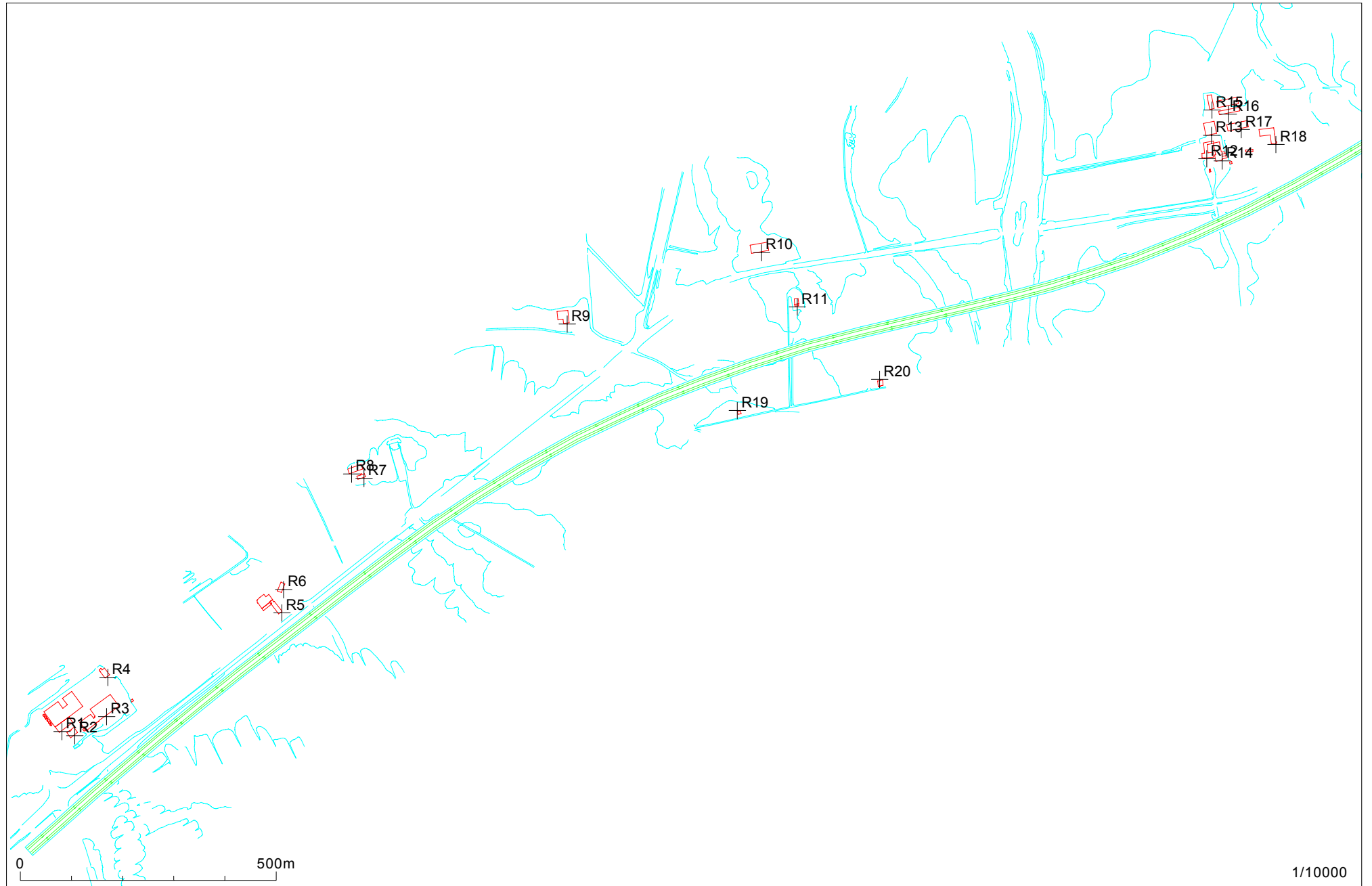


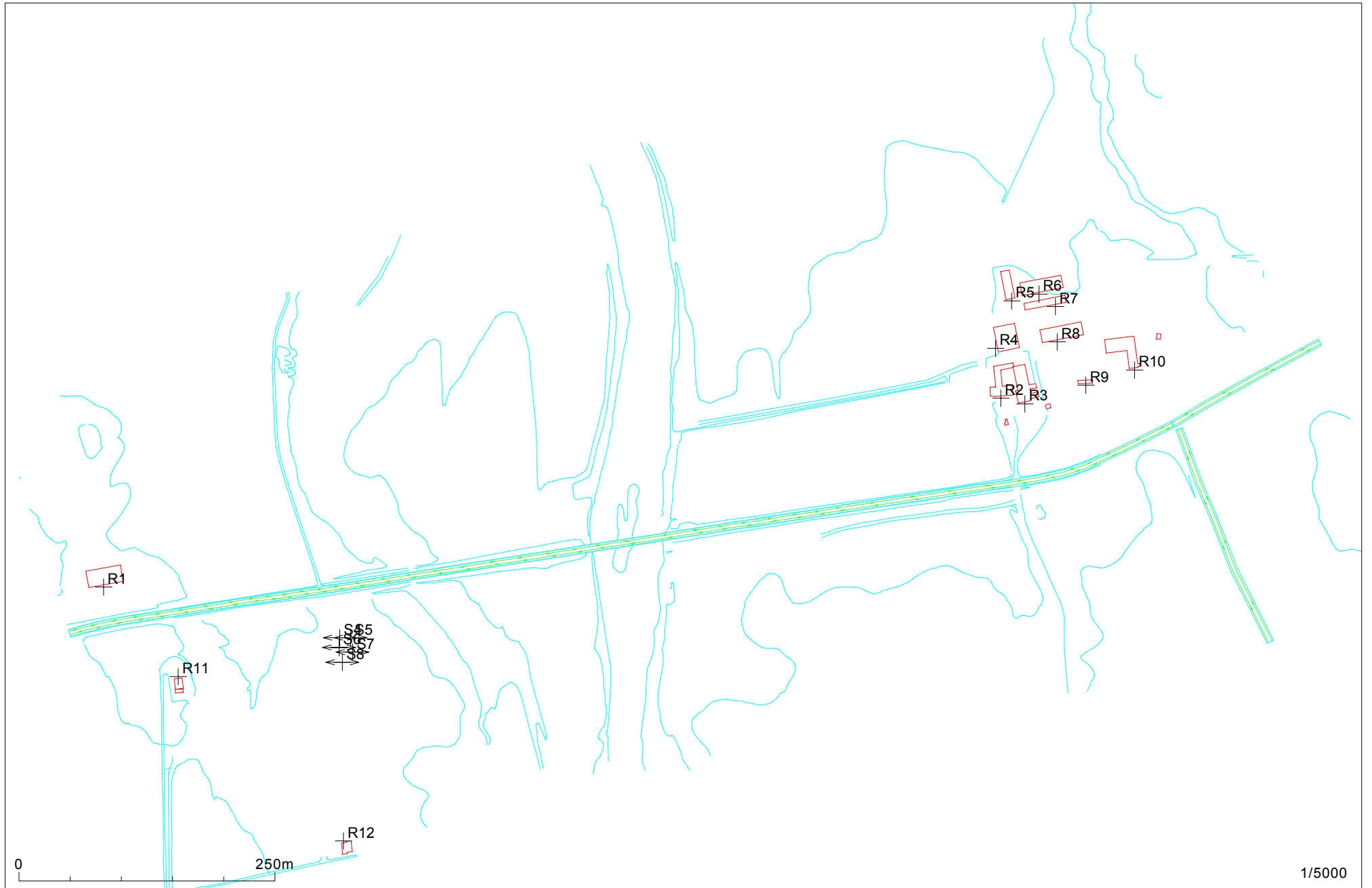



0 250m

1/5000










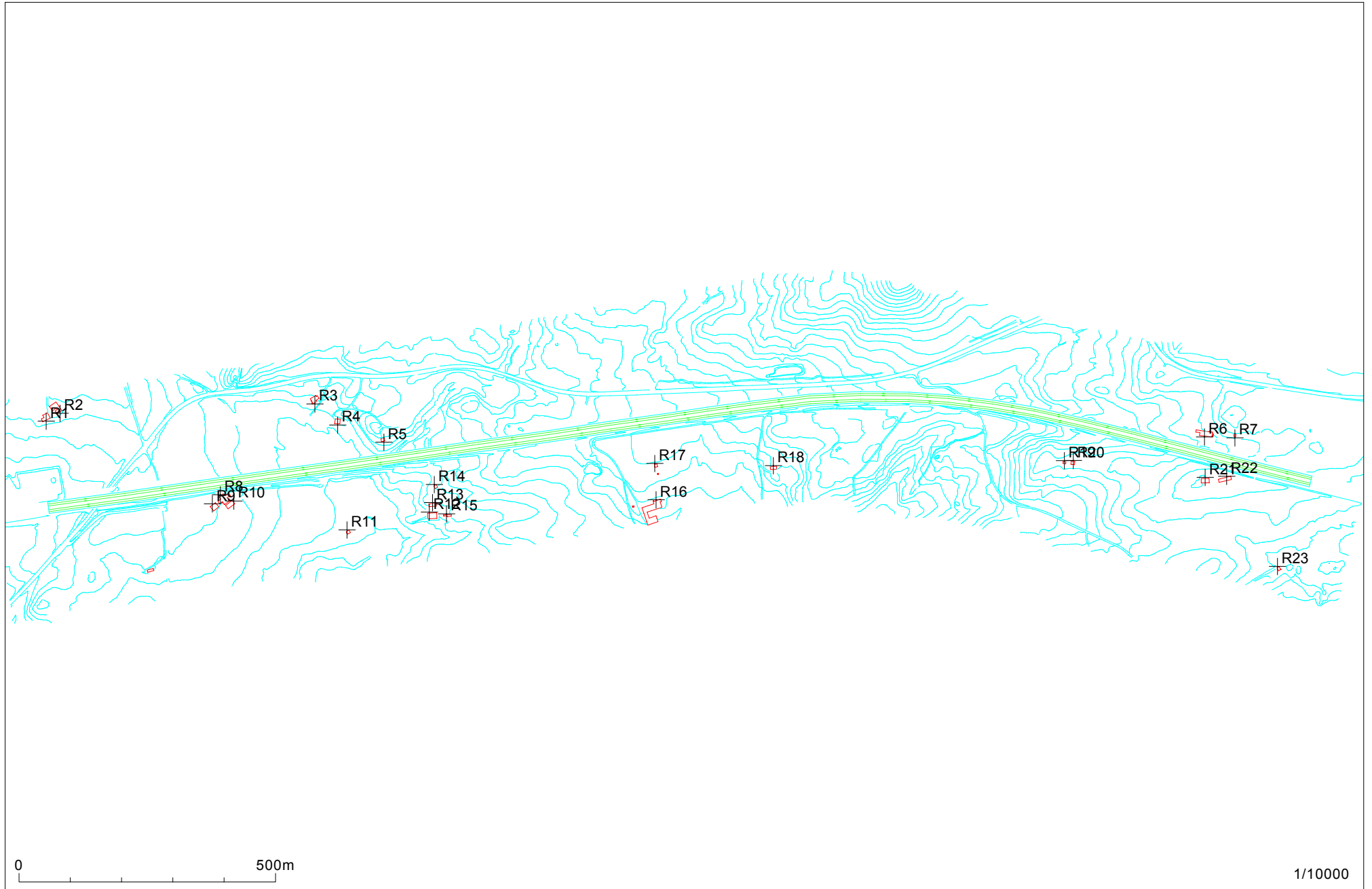
0 500m

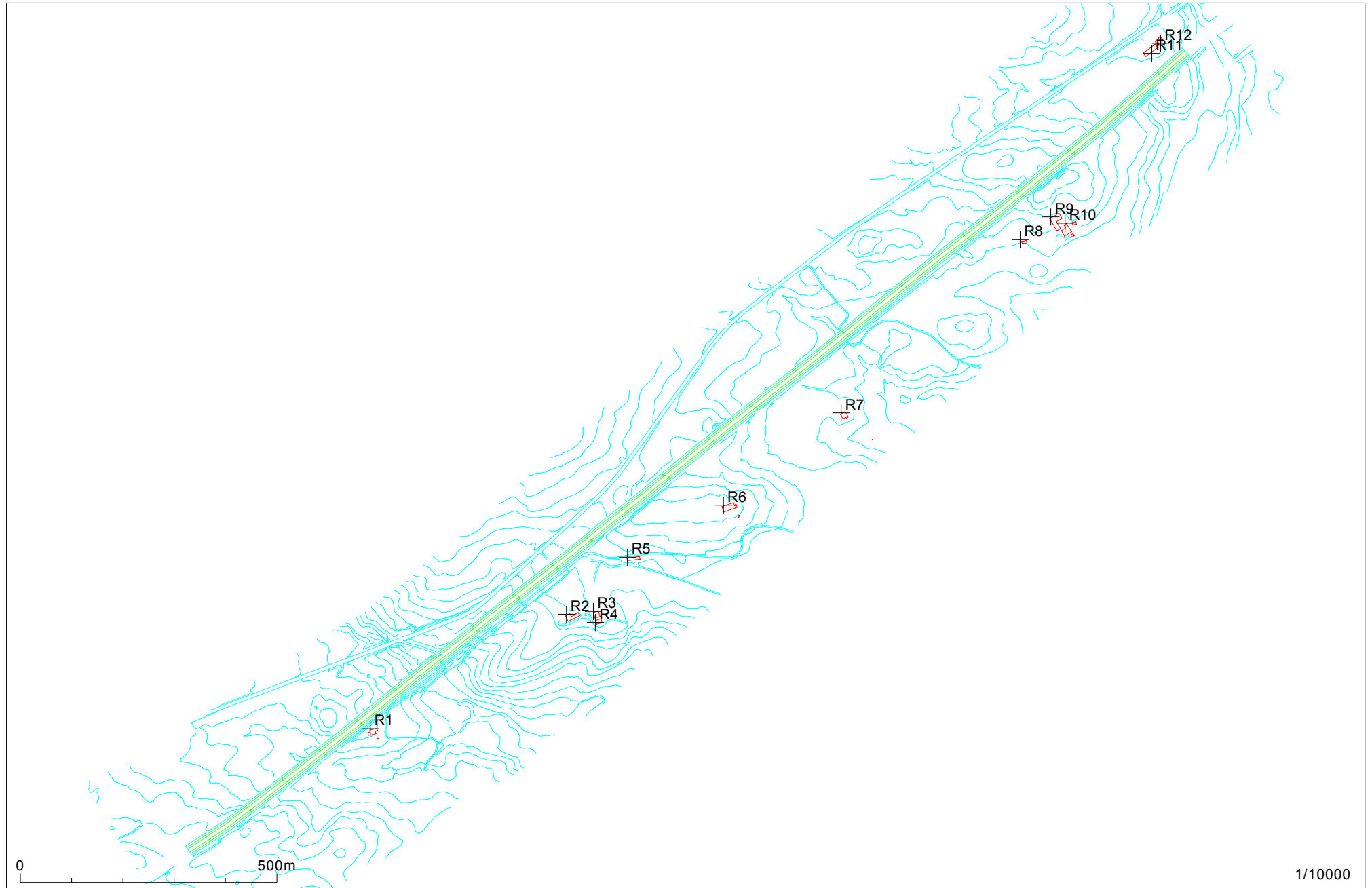
1/10000



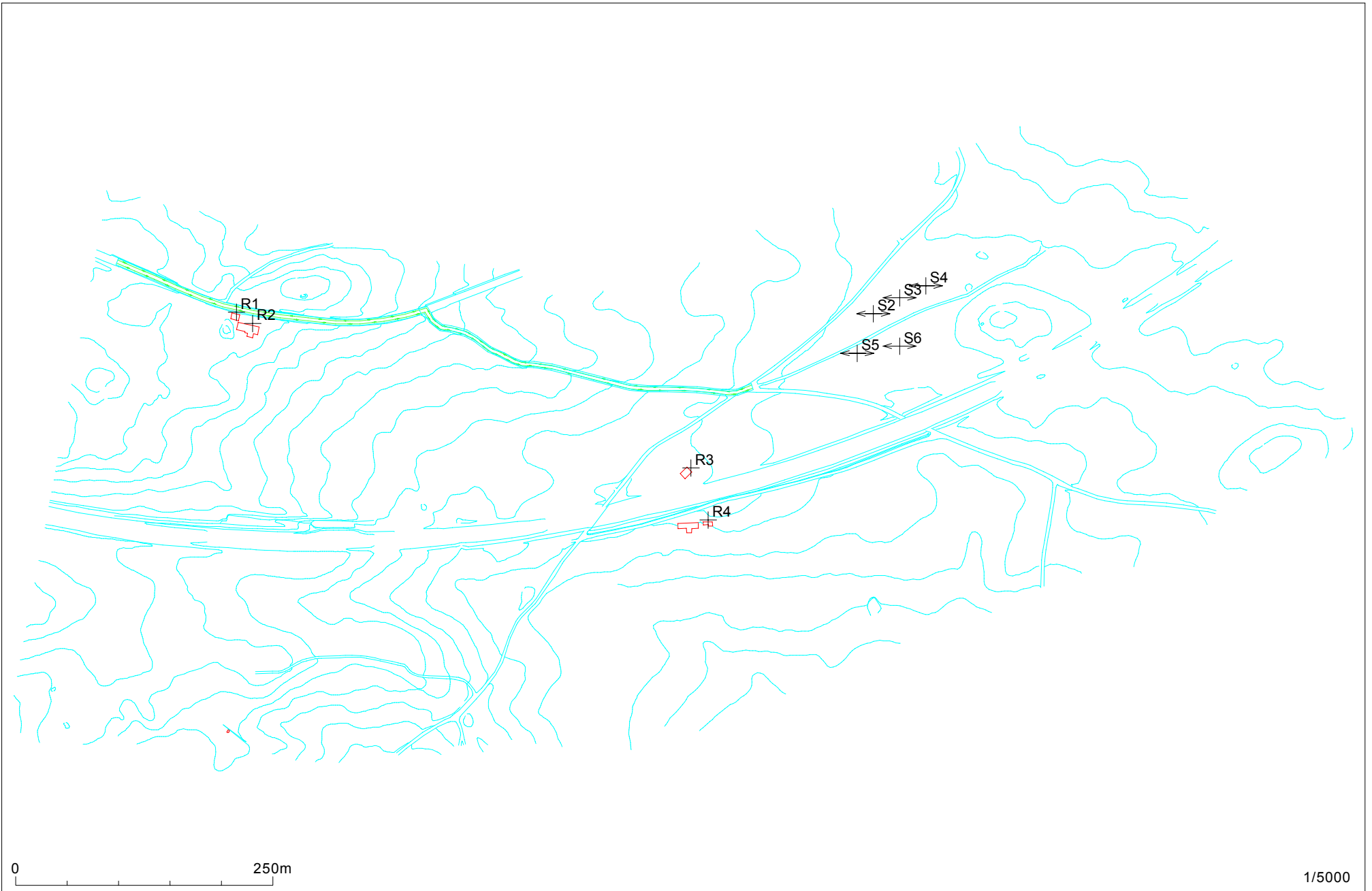
0 500m

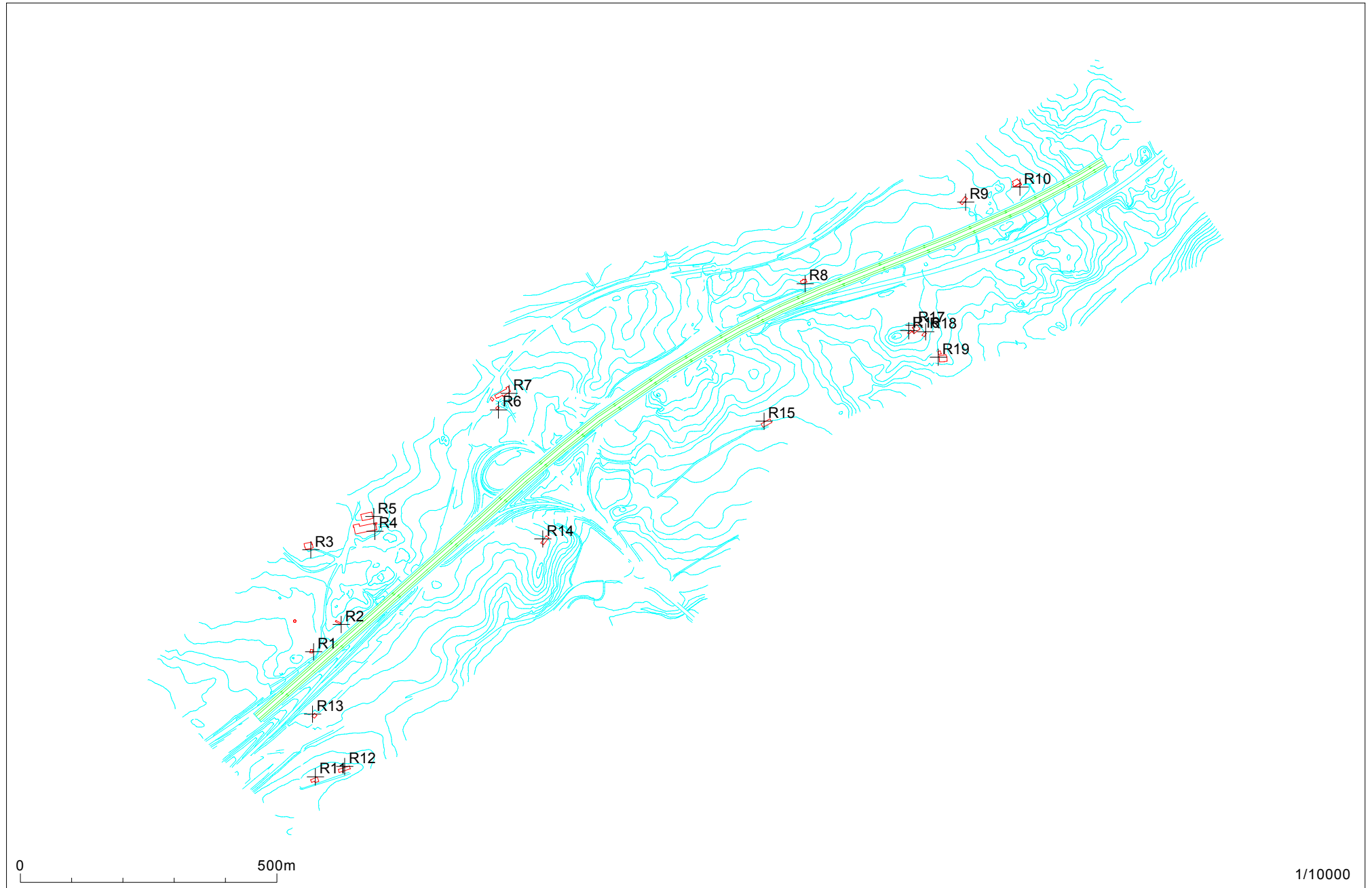
1/10000





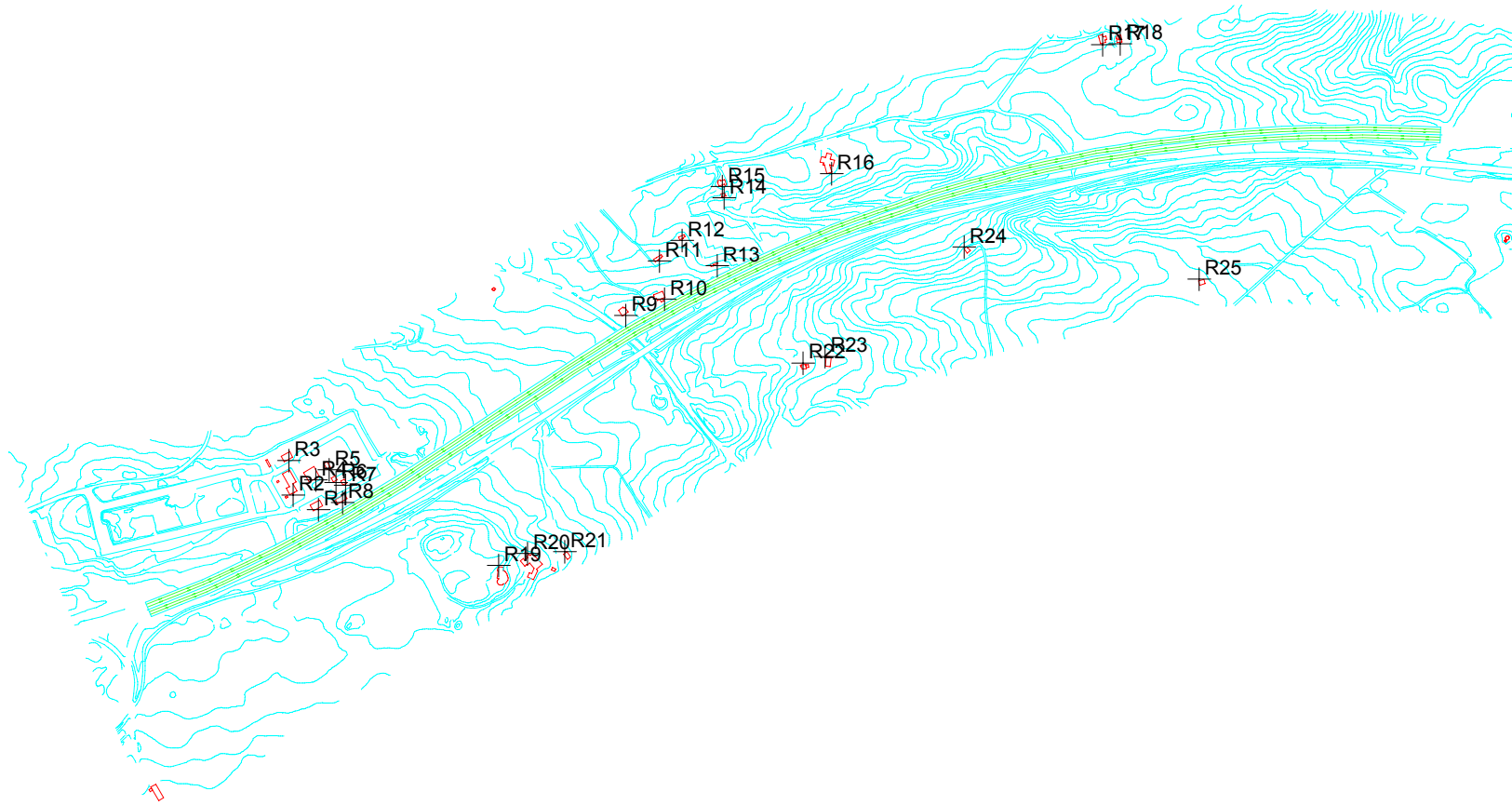






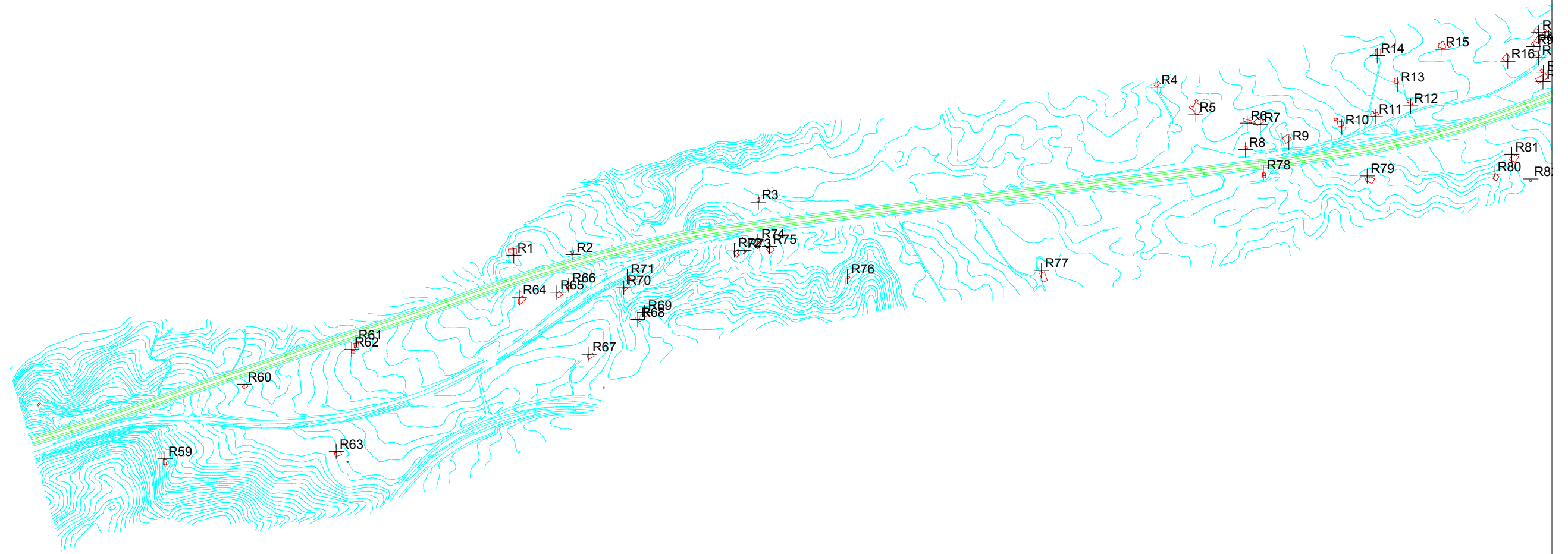
0 500m

1/10000



0 500m

1/10000



1/10000

