Bene 10_*Regio tratturello Melfi-Castellaneta*

Foto Bene 10_*Regio tratturello Melfi-Castellaneta*



NOTE

Per definire l'impatto sul patrimonio culturale ed identitario, sono stati individuati ed identificati beni storico-culturali e paesaggistici da cui dover effettuare l'analisi di intervisibilità.
Come prima cosa è stato effettuato un sopralluogo e sono state scattate delle foto per riportare lo stato di fatto e la reale visibilità del sito dai beni.
Per maggiore comprensione, i beni sono stati rinominati con dei numeri da *1* a 11.

- **Bene 1** *Regio tratturello Venosa-Ofanto* BCT_421 (punto 1A, 1B, 1C, 1D)
- **Bene 2** *Torrente Lampeggiano* BP142c_586 (punto 2A)
- **Bene 3** *Bosco* BP142g_008 (punto 3A, 3B)
- **Bene 4** *Bosco* BP142g_008 + Valle Mastaddico, Vallone Columbro BP142c_587 (punto 4A)
- **Bene 5** *Masseria Iannuzzo* BCM_146d (punto 5A)
- **Bene 6** *Masseria Bosco delle Rose* BCM_143i (punto 6A)
- **Bene 7** *Masseria Saraino Quarante* BCM_479l (punto 7A)
- **Bene 8** *Masseria Trentangeli* BCM_478l (punto 8A)
- **Bene 9** *Invaso di Toppo di Francia* BP142b_019 (punto 9A)
- **Bene 10** *Tratturo Melfi-Castellaneta* BCT_233 (punto 10A, 10B, 10C, 10D)
- **Bene 11** *Resti del ponte medioevale Vallone della Foresta* BCM_148d (11A)

Le foto riportano il bene e la relativa foto della visuale dal bene verso la direzione dell'impianto agrivoltaico. Per i punti sensibili 1A, 1C, 1D, 2A, 3A, 4A, essendo punti molti vicini all'impianto, sono state scattate due foto in due direzioni differenti: una verso Nord e una verso Sud in modo da poter avere una visuale completa dell'impianto. Dei restanti punti, invece, essendo ad una distanza importante, è bastato analizzare un'unica foto.

Dal punto **1A_NORD e 1A_SUD**: l'impianto non è visibile a causa della presenza della folta vegetazione e di alcuni edifici.
Dal punto **1B**: l'impianto non è visibile grazie alla mitigazione molto articolata che rispetta allo stesso tempo le colture e i colori dell'ambiente circostante, non alterandone, pertanto, le caratteristiche.
Dal punto **1C_NORD, 2_SUD, 3A_NORD, 3A_SUD, 4A_SUD, 5A, 6A, 7A, 8A, 11**: l'impianto non è visibile a causa della presenza della folta vegetazione e della lontananza dal punto di osservazione
Dal punto **1C_SUD, 2_NORD**: l'impianto non è visibile a causa della presenza della folta vegetazione e della lontananza dal punto di osservazione, inoltre è visibile una piccola parte di mitigazione da progetto
Dal punto **3B**: risulta visibile solo una porzione di mandorleto previsto da progetto
Dal punto **4A_NORD**:risulta visibile solo una porzione di mandorleto previsto da progetto
Dal punto **10A, 10B, 10C, 10D**: l'impianto risulta non visibile in quanto vi è la SS655 sopraelevata che riduce la visuale tra il punto di osservazione e l'impianto.
Dal punto **9A**: l'impianto risulta non visibile a causa del forte dislivello che sussiste tra il punto di osservazione e l'impianto.
Da tutti i beni studiati l'**impianto agrivoltaico risulta MAI visibile**.

Bene 10_Modello di elevazione dal Punto di vista 10A

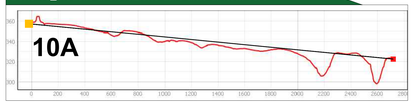

Bene 10_Modello di elevazione dal Punto di vista 10B

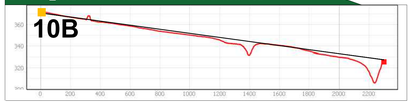

Bene 10_Modello di elevazione dal Punto di vista 10C

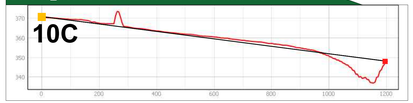

Bene 10_Modello di elevazione dal Punto di vista 10D

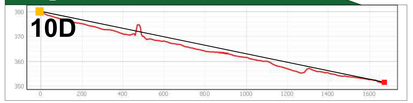

Bene 10_Punto di vista 10A*(ante opera)*

Bene 10_Punto di vista 10B *(ante opera)*

Bene 10_Punto di vista 10C (ante opera)

Bene 10_Punto di vista 10D (ante opera)

Bene 10_Punto di vista 10A *(post opera)*

Bene 10_Punto di vista 10B*(post opera)*

Bene 10_Punto di vista 10C*(post opera)*

Bene 10_Punto di vista 10D *(post opera)*

keyplan

Coordinate punto 10A: *15.83440,41.01105*
Coordinate punto 10B: *15.85072,41.00157*
Coordinate punto 10C: *15.86012,40.99915*
Coordinate punto 10D: *15.87226,40.99438*

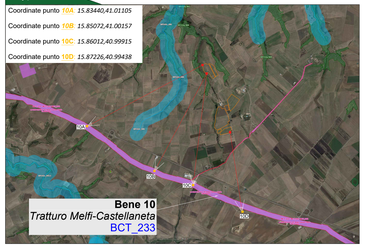

COMMITTENTE:

GAMMA ARIETE S.r.l.
Sede legale: via Mercato 3/5, 20121, Milano (MI)
Sede Impianto: via Vitrano Gabert, 11 - 76123 ANDRIA
Numero di iscrizione, C.F. e P.I.V.A.: 11193020965
Capitale Sociale: Euro 10.000,00 i.v.
Soggetta alla Direzione e Coordinamento di:
Canadian Solar Inc.
PEC: gammearietesrl@legapec.it

CanadianSolar

PROGETTAZIONE:

TEKNE SOCIETÀ DI INGEGNERIA
TEKNE srl
Via Vittorio Gabert, 11 - 76123 ANDRIA
Tel +39 0883 553774 - 552841 - Fax +39 0883 552915
www.gruppostirone.it e-mail: contatti@gruppostirone.it

PROGETTISTA:
Dott. Ing. Renato Pertuso
(Direttore Tecnico)

LEGALE RAPPRESENTANTE:
dott. Roberto Morlia

CONSULENTE:

PD — PROGETTO DEFINITIVO	**Report fotografico Beni architettonici paesaggistici - Regio tratturello Melfi/Castellaneta -**				Tavola: RE06-TAV 9.11
Data 1°emissione: SETTEMBRE 2023	Redatto: A.MUSAVO	Verificato: G.PERTUSO	Approvato: R.PERTUSO	Scala:	Protocollo Tekne: TKA682
R. REVISIONI 1					
2					
3					
4					

Filename: TKA682FDR06TAV9.11ReportFotograficoBeniArchitettoniciPaesaggistici-RE06.dwg