

Foto Bene 5\_Masseria Iannuzzo



NOTE

Per definire l'impatto sul patrimonio culturale ed identitario, sono stati individuati ed identificati beni storico-culturali e paesaggistici da cui dover effettuare l'analisi di intervisibilità. Come prima cosa è stato effettuato un sopralluogo e sono state scattate delle foto per riportare lo stato di fatto e la reale visibilità del sito dai beni. Per maggiore comprensione, i beni sono stati rinominati con dei numeri da 1 a 11.

- **Bene 1** Regio tratturello Venosa-Ofanto BCT\_421 (punto 1A, 1B, 1C, 1D)
- **Bene 2** Torrente Lampeggiano BP142c\_586 (punto 2A)
- **Bene 3** Bosco BP142g\_008 (punto 3A, 3B)
- **Bene 4** Bosco BP142g\_008 + Valle Mastaddico, Vallone Columbro BP142c\_587 (punto 4A)
- **Bene 5** Masseria Iannuzzo BCM\_146d (punto 5A)
- **Bene 6** Masseria Bosco delle Rose BCM\_143i (punto 6A)
- **Bene 7** Masseria Saraceno Quaranta BCM\_479i (punto 7A)
- **Bene 8** Masseria Trentangeli BCM\_478i (punto 8A)
- **Bene 9** Invaso di Toppo di Francia BP142b\_019 (punto 9A)
- **Bene 10** Tratturo Melfi-Castellaneta BCT\_233 (punto 10A, 10B, 10C, 10D)
- **Bene 11** Resti del ponte medioevale Vallone della Foresta BCM\_148d (11A)

Le foto riportano il bene e la relativa foto della visuale dal bene verso la direzione dell'impianto agrivoltaico. Per i punti sensibili 1A, 1C, 1D, 2A, 3A, 4A, essendo punti molti vicini all'impianto, sono state scattate due foto in due direzioni differenti: una verso Nord e una verso Sud in modo da poter avere una visuale completa dell'impianto. Dei restanti punti, invece, essendo ad una distanza importante, è bastato analizzare un'unica foto.

Dal punto **1A\_NORD** e **1A\_SUD**: l'impianto non è visibile a causa della presenza della folta vegetazione e di alcuni edifici.

Dal punto **1B**: l'impianto non è visibile grazie alla mitigazione molto articolata che rispetta allo stesso tempo le colture e i colori dell'ambiente circostante, non alterandone, pertanto, le caratteristiche.

Dal punto **1C\_NORD**, **2\_SUD**, **3A\_NORD**, **3A\_SUD**, **4A\_SUD**, **5A**, **6A**, **7A**, **8A**, **11**: l'impianto non è visibile a causa della presenza della folta vegetazione e della lontananza dal punto di osservazione

Dal punto **1C\_SUD**, **2\_NORD**: l'impianto non è visibile a causa della presenza della folta vegetazione e della lontananza dal punto di osservazione, inoltre è visibile una piccola parte di mitigazione da progetto

Dal punto **3B**: risulta visibile solo una porzione di mandorleto previsto da progetto

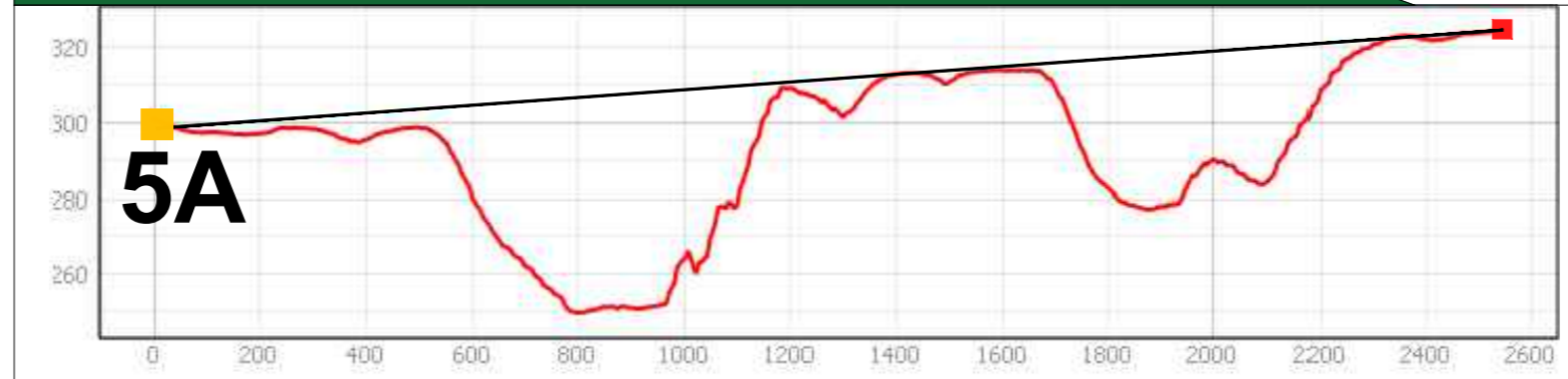
Dal punto **4A\_NORD**: risulta visibile solo una porzione di mandorleto previsto da progetto

Dal punto **10A**, **10B**, **10C**, **10D**: l'impianto risulta non visibile in quanto vi è la SS655 sopraelevata che riduce la visuale tra il punto di osservazione e l'impianto.

Dal punto **9A**: l'impianto risulta non visibile a causa del forte dislivello che sussiste tra il punto di osservazione e l'impianto.

Da tutti i beni studiati **l'impianto agrivoltaico risulta MAI visibile.**


Bene 5\_Modello di elevazione dal Punto di vista 5A



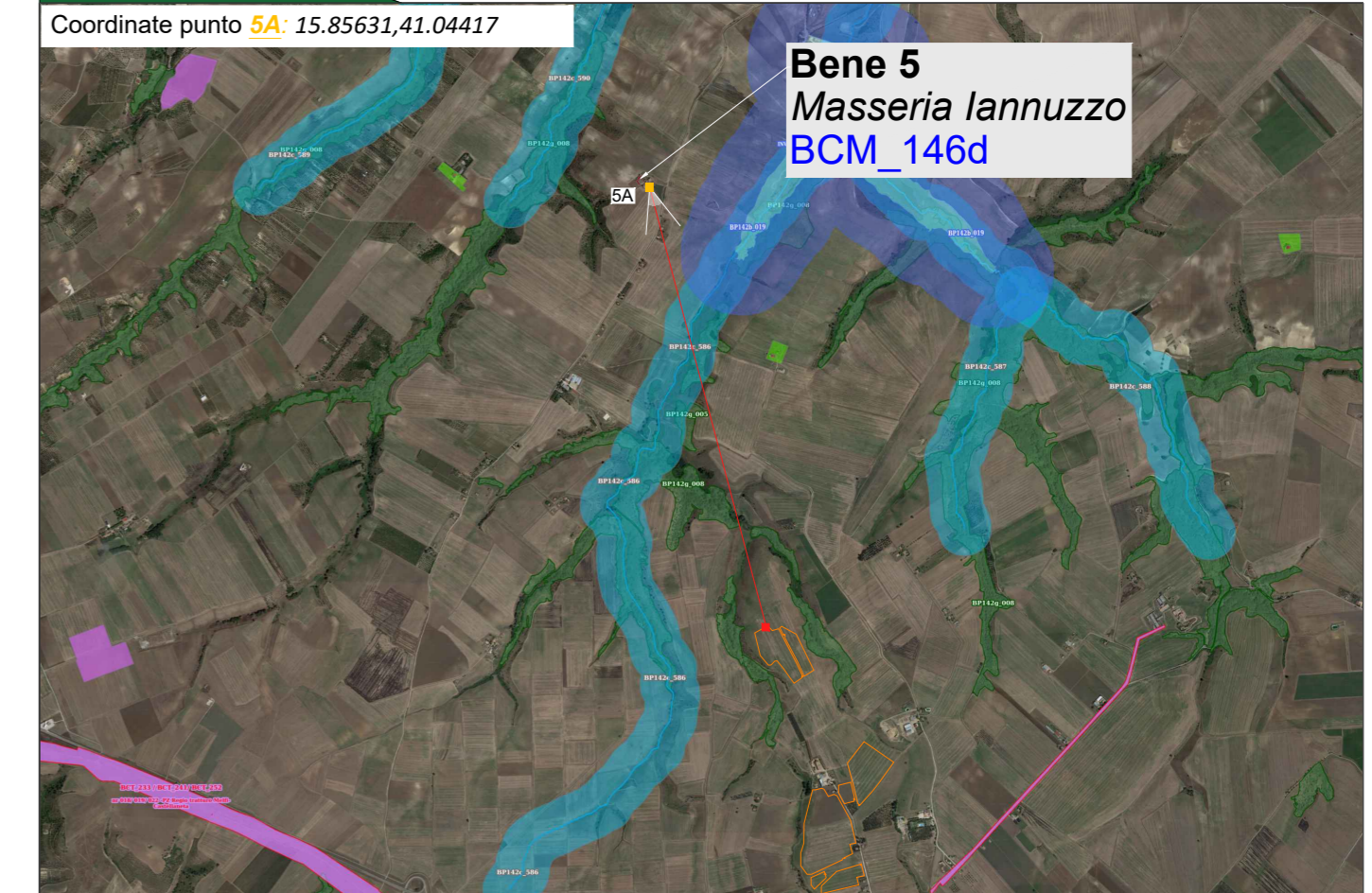
Bene 5\_Punto di vista 5A (ante opera)



Bene 5\_Punto di vista 5A (post opera)



Coordinate punto 5A: 15.85631,41.04417



COMMITTENTE: **GAMMA ARIETE S.r.l.**  
 Sede legale: via Mercato 3/5, 20121, Milano (MI)  
 Iscritta presso il Registro delle Imprese di Milano  
 Numero di iscrizione, C.F. e P.IVA: 11850920965  
 Capitale Sociale: Euro 10.000,00 i.v.  
 Soggetta alla Direzione e Coordinamento di Canadian Solar Inc.  
 PEC: gammaarietesrl@lamiapc.it

PROGETTAZIONE: **TEKNE** SOCIETÀ DI INGEGNERIA  
 TEKNE srl  
 Via Vincenzo Gioberti, 11 - 76123 ANDRIA  
 Tel +39 0883 553714 - 552841 - Fax +39 0883 552915  
 www.gruppotekne.it e-mail: contatti@gruppotekne.it

PROGETTISTA: **Dott. Ing. Renato Pertuso** (Direttore Tecnico)  
 LEGALE RAPPRESENTANTE: **dott. Renato Mansi**  
 CONSULENTE:

**PD** Report fotografico Beni architettonici paesaggistici - Masseria Iannuzzo -  
 Tavola: **RE06-TAV 9.6**  
 Filename: TAV06-PD-RE06-TAV9-Report fotografico Beni architettonici paesaggistici-RI.dwg

Data 1° emissione: <b>SETTEMBRE 2023</b>	Redatto: <b>A.MUSAIO</b>	Verificato: <b>G.PERTOSO</b>	Approvato: <b>R.PERTUSO</b>	Scala:	Protocollo Tekne:																								
<table border="1"> <tr> <td>n° revisione</td> <td>1</td> <td></td> <td></td> <td></td> <td></td> </tr> <tr> <td></td> <td>2</td> <td></td> <td></td> <td></td> <td></td> </tr> <tr> <td></td> <td>3</td> <td></td> <td></td> <td></td> <td></td> </tr> <tr> <td></td> <td>4</td> <td></td> <td></td> <td></td> <td></td> </tr> </table>						n° revisione	1						2						3						4				
n° revisione	1																												
	2																												
	3																												
	4																												