












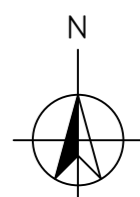
LEGENDA

-  CENTRALE TERMOELETTRICA DI TARANTO
-  RAFFINERIA ENI R&M
-  CONFINI COMUNALI
-  FASCIA COSTIERA DELLA PROFONDITÀ DI 300 M DALLA LINEA DI BATTIGIA (Art. 142 Comma 1 Lettera a del D.Lgs 42/04 e s.m.i.)
-  FASCIA DI TUTELA DEI CORSI D'ACQUA: 150 m (Art. 142 Comma 1 Lettera c del D.Lgs 42/04 e s.m.i.)
-  BOSCHI (Art. 142 Comma 1 Lettera f del D.Lgs 42/04 e s.m.i.)
-  BENI CULTURALI (Art. 10 del D.Lgs 42/04 e s.m.i.);
-  COSTA OCCIDENTALE IONICA CARATTERIZZATA DA UNA FITTA PINETA RICADENTE NEI COMUNI DI GINOSA - CASTELLANETA - PALAGIANO - MASSAFRA E TARANTO (EX LEGGE 431/854)
-  ZONA COMPRENDENTE LA GRAVINA DI MAZZARACCHIO CARATTERIZZATA DALLA PRESENZA DI ANTICHE MASSERIE E DA UNA FITTA PINETA SITA NEL COMUNE DI TARANTO (EX LEGGE 431/85)

-  ALLACCIAMENTO ALLA RTN ESISTENTE
-  ALLACCIAMENTO ALLA RTN NUOVO

RIFERIMENTI

REGIONE PUGLIA, SITO WEB SISTEMA INFORMATIVO TERRITORIALE (www.sit.puglia.it) CONSULTATO NEL MARZO 2012
 PIANO URBANISTICO TERRITORIALE TEMATICO (PUTT/P)
 MINISTERO PER I BENI E LE ATTIVITÀ CULTURALI,
 DIREZIONE GENERALE PaBAAC, Sitap, Sito Web <http://sitap.beniculturali.it/sitap/>



SCALA



	<p>Enipower Stabilimento di Taranto Adeguamento della Centrale di Cogenerazione Integrazioni all'istanza di VIA e AIA</p>
	<p>Annesso 4 Beni Vincolati (D.Lgs 42/04 e s.m.i.) Scala 1:25.000 - Settembre 2013</p>