

IMPIANTO DI RETE PER LA CONNESSIONE A 20 kV DELL'IMPIANTO DI PRODUZIONE DA FOTOVOLTAICO UBICATO NEL COMUNE DI ROMA (RM), IN VIA DI BOCCEA

PROGETTO DEFINITIVO

TAVOLE SU MAPPA CATASTALE

IDENTIFICAZIONE ELABORATO

Livello prog.	Codice Rintracciabilità	Tipo docum.	N. elaborato	N. foglio	Tot. fogli	NOME FILE	DATA	SCALA
PD	A90000003202	All.5					GENNAIO 2023	Varie

REVISIONI

REV.	DATA	DESCRIZIONE	ESEGUITO	VERIFICATO	APPROVATO
0	01/2023	Tavole su mappa catastale			

ELENCO ELABORATI

Tavole cartografiche

 **STUDIO
RINNOVABILI**

IL RESPONSABILE TECNICO



GESTORE RETE ELETTRICA

RICHIEDENTE

SWE IT 09 S.R.L.

FIRMA PER BENESTARE

FIRMA PER BENESTARE

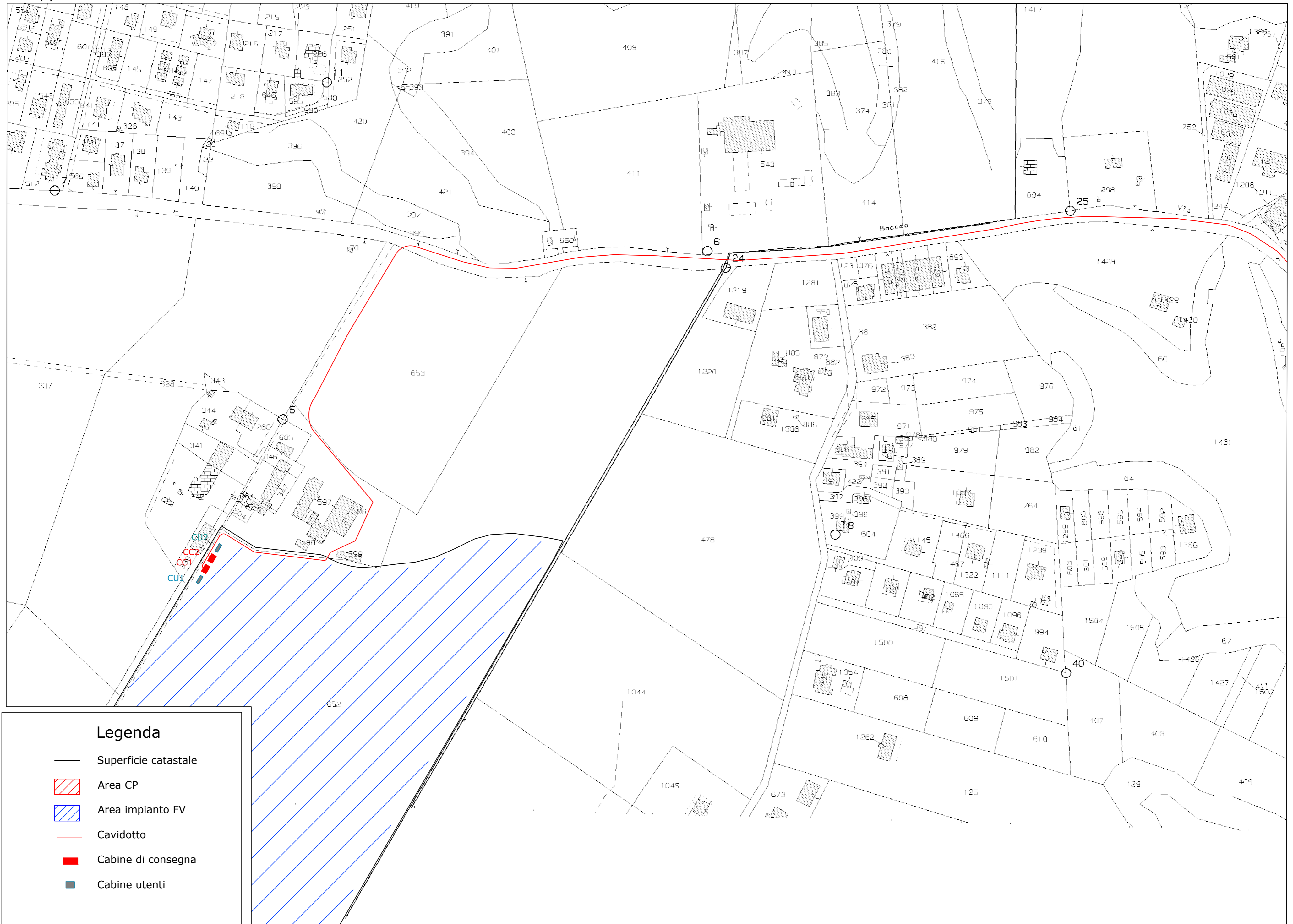


Area Cabina
Primaria
"Primavalle"

Legenda

- Superficie catastale
- ▨ Area CP
- ▨ Area impianto FV
- Cavidotto
- Cabine di consegna
- Cabine utenti

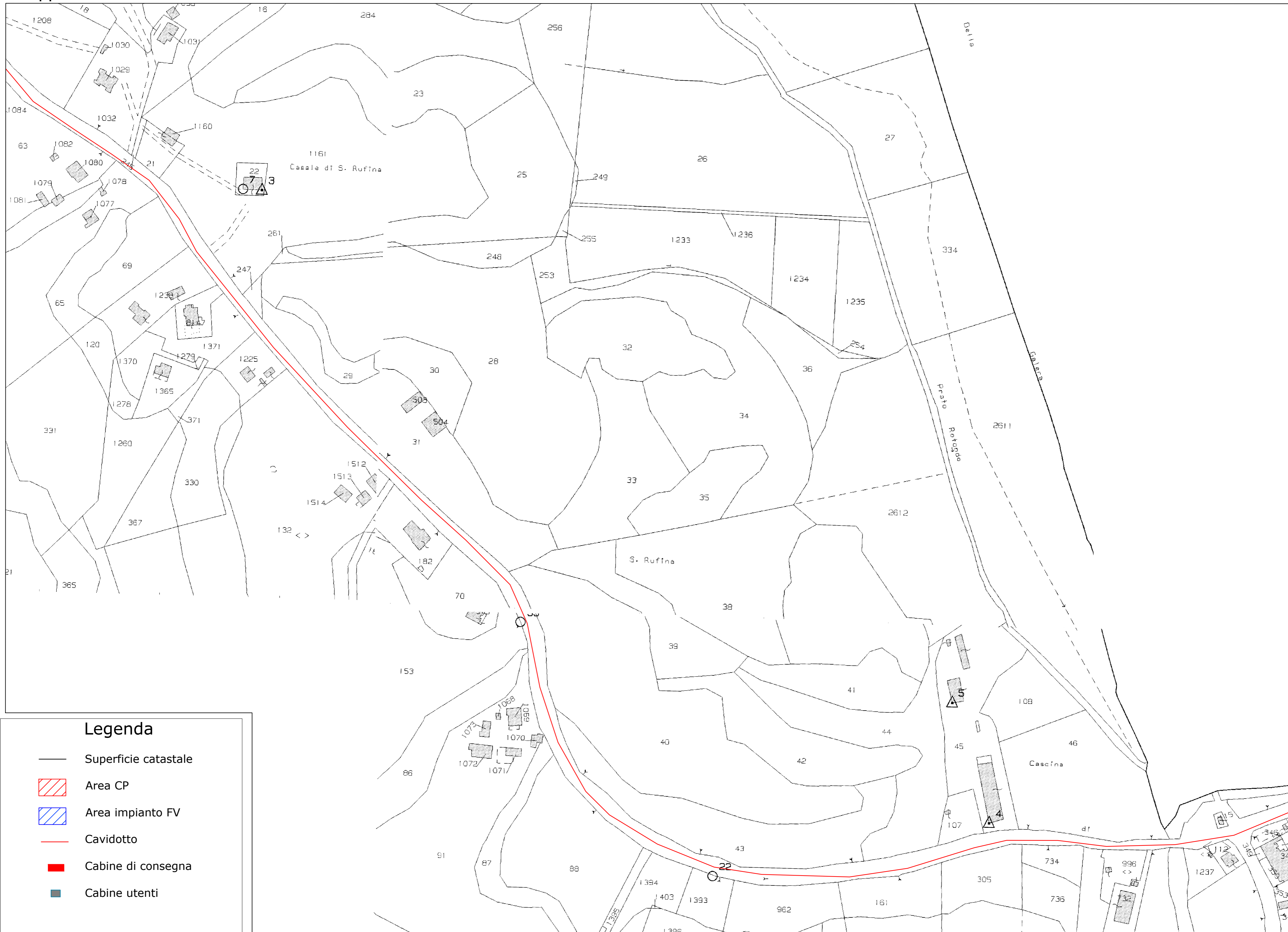
Mappa catastale 1 - SCALA 1:2.000







Legenda

- Superficie catastale
- ▨ Area CP
- ▨ Area impianto FV
- Cavidotto
- Cabine di consegna
- Cabine utenti

Mappa catastale 2 - SCALA 1:2.000



Legenda

- Superficie catastale
-  Area CP
-  Area impianto FV
- Cavidotto
-  Cabine di consegna
-  Cabine utenti

Mappa catastale 3 - SCALA 1:2.000



Legenda

- Superficie catastale
- ▨ Area CP
- ▨ Area impianto FV
- Cavidotto
- Cabine di consegna
- Cabine utenti

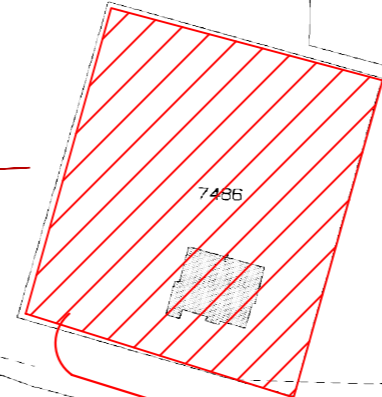
Mappa catastale 4 - SCALA 1:2.000



Legenda





- Superficie catastale
- ▨ Area CP
- ▨ Area impianto FV
- Cavidotto
- Cabine di consegna
- Cabine utenti

Area Cabina
Primaria
"Primavalle"



N=800

Legenda

- Superficie catastale
-  Area CP
-  Area impianto FV
- Cavidotto
-  Cabine di consegna
-  Cabine utenti

