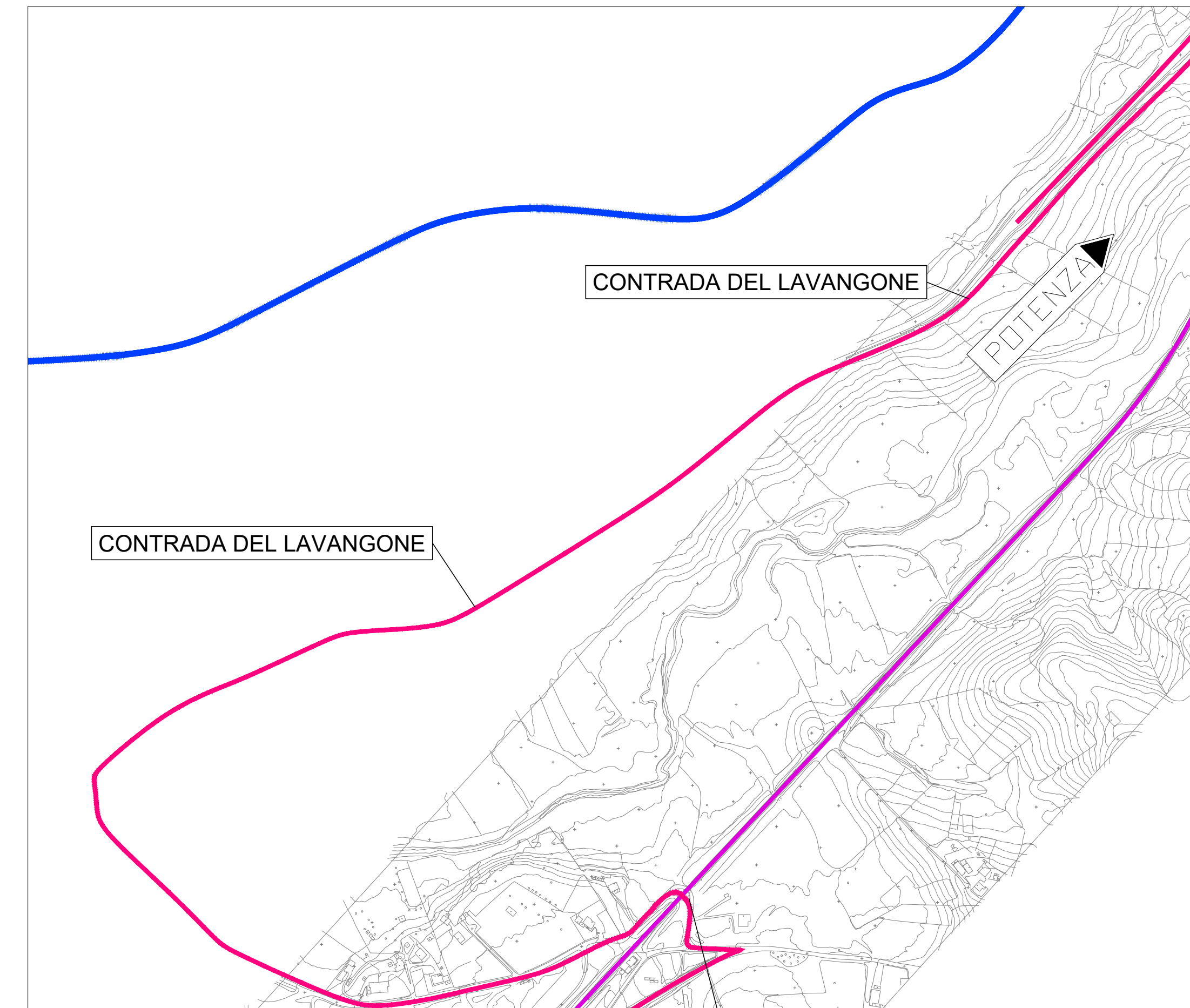
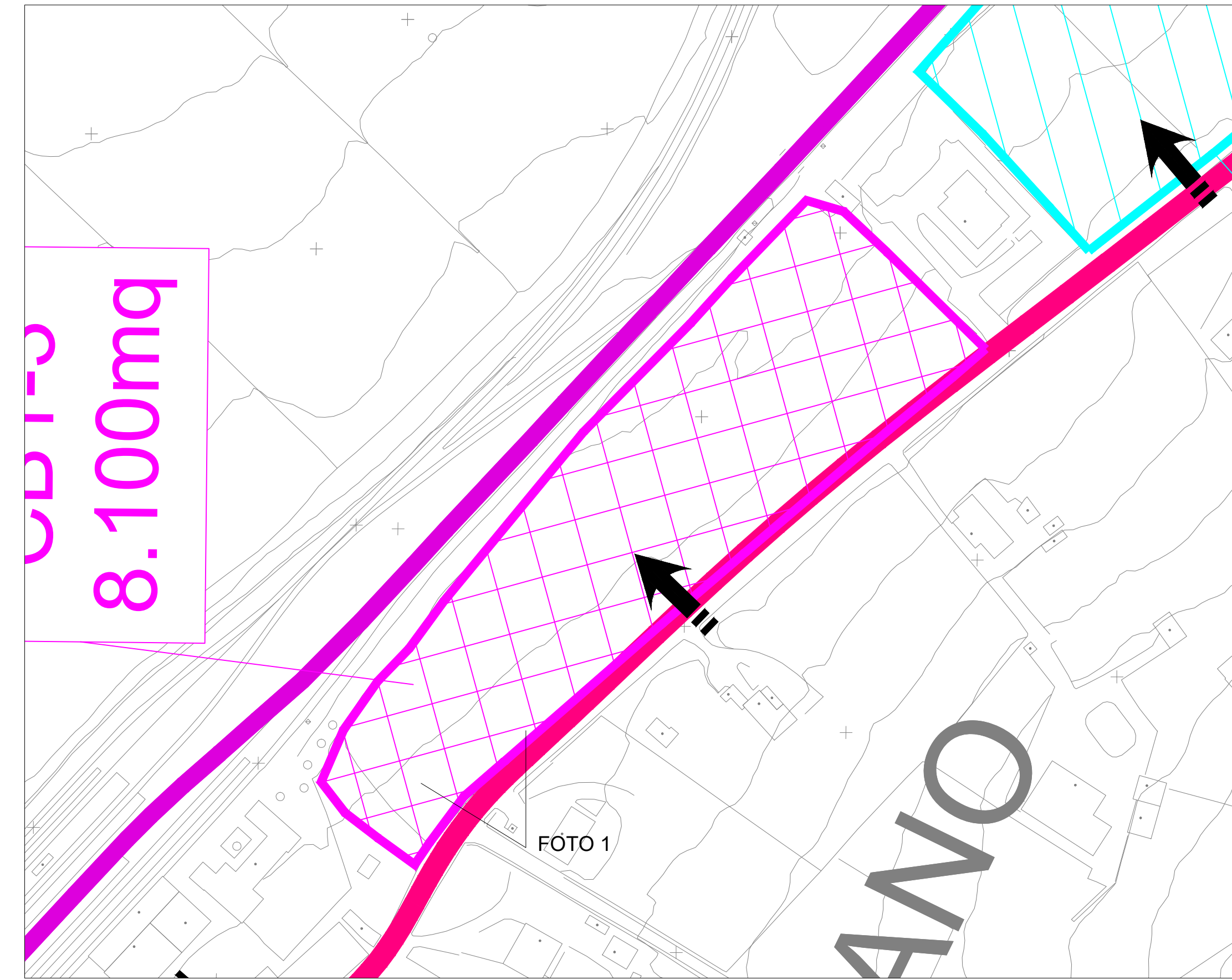


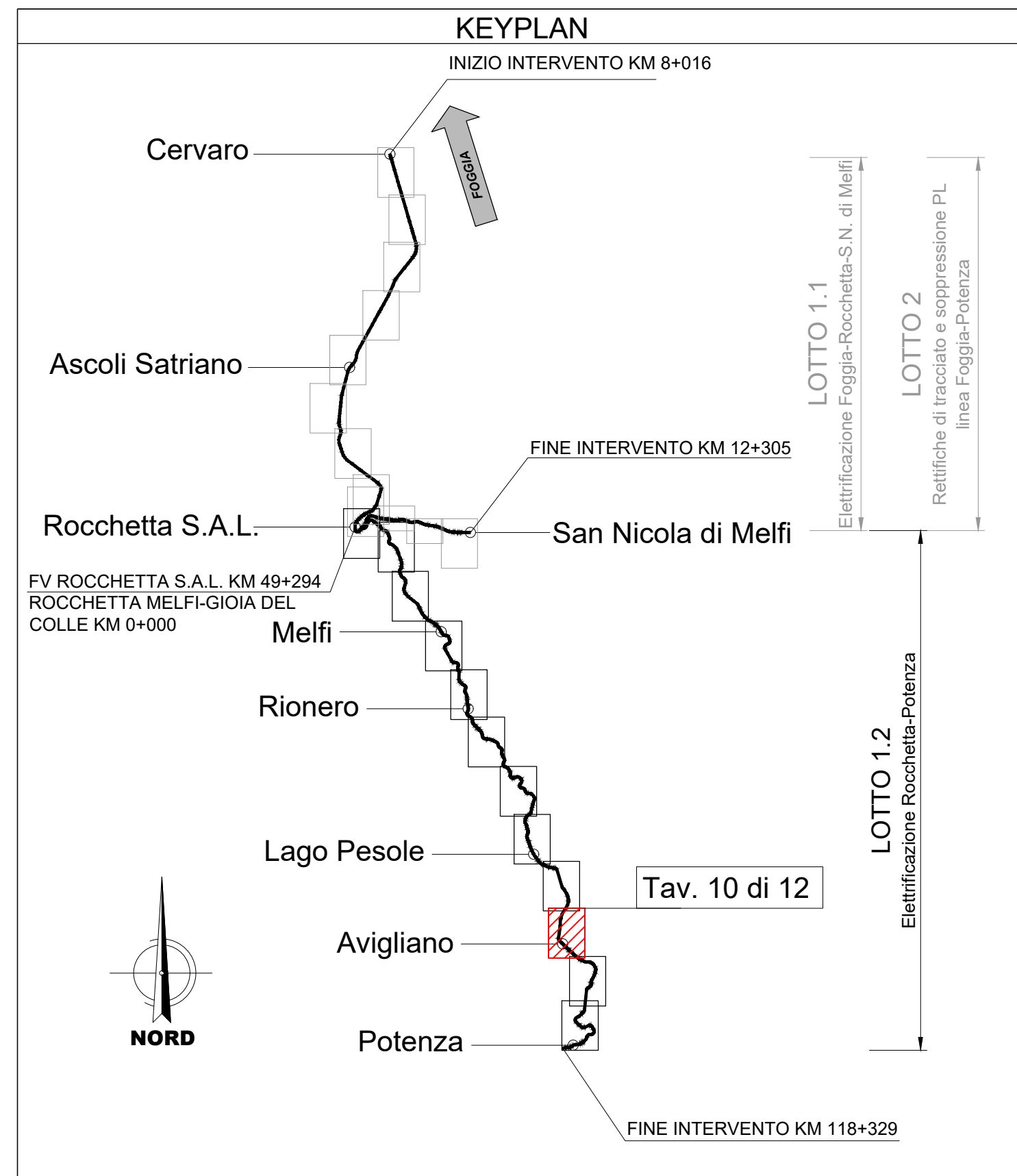


FOTO 1

Area di cantiere CB1-3 (Scala 1:1000)



SINTESI DEGLI INTERVENTI DIVISI PER LOTTO	
Lotto	Descrizione
1	INTERVENTI IN GALLERIA: Interventi di adeguamento gallerie esistenti propedeutici all'elettificazione. INTERVENTI LUNGO LINEA: Elettificazione (posa blocchi e pali TE su rilevato e posa portali metallici su ponti); Posa cunicoli IS. SSE e Cabine TE
5	Lavori di SCMT
2	VIADOTTI IN MURATURA: Interventi di adeguamento e miglioramento viadotti esistenti. SOPPRESSIONE PL: Intervento di realizzazione dei nuovi cavalcateravvi. NUOVI TOMBINI: Realizzazione nuovi tombini per tratto in variante di tracciato e realizzazione nuove tombini per adeguamento strutturale (demolizione e ricostruzione) TOMBINI ESISTENTI: Intervento di adeguamento tombini esistenti per modifica armamento e velocità linea di tracciato.
4	SOPPRESSIONE PL: Intervento di realizzazione dei nuovi cavalcateravvi.



COMMITTENTE: **RFI** FERROVIA ITALIANA GRUPPO FERROVIE DELLO STATO

DIREZIONE LAVORI: **ITALFERR** GRUPPO FERROVIE DELLO STATO

APPALTATORE: **GPF** GRUPPO FERROVIE DELLO STATO, **Ceprini** Costruzioni Srl

PROGETTAZIONE: **PROGER**

PROGETTO ESECUTIVO

LINEA FOGGIA - POTENZA
TRATTA ROCCHETTA - POTENZA

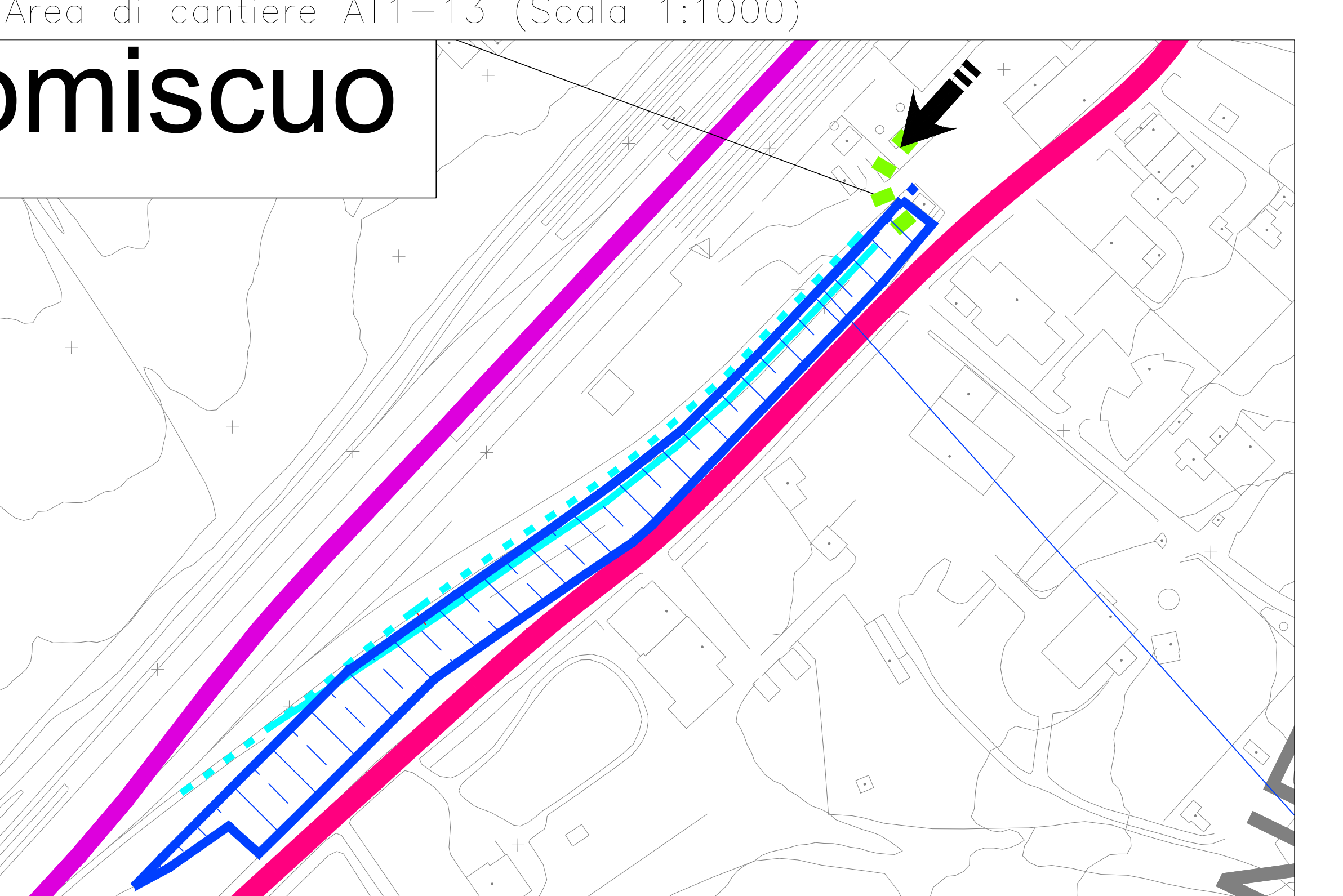
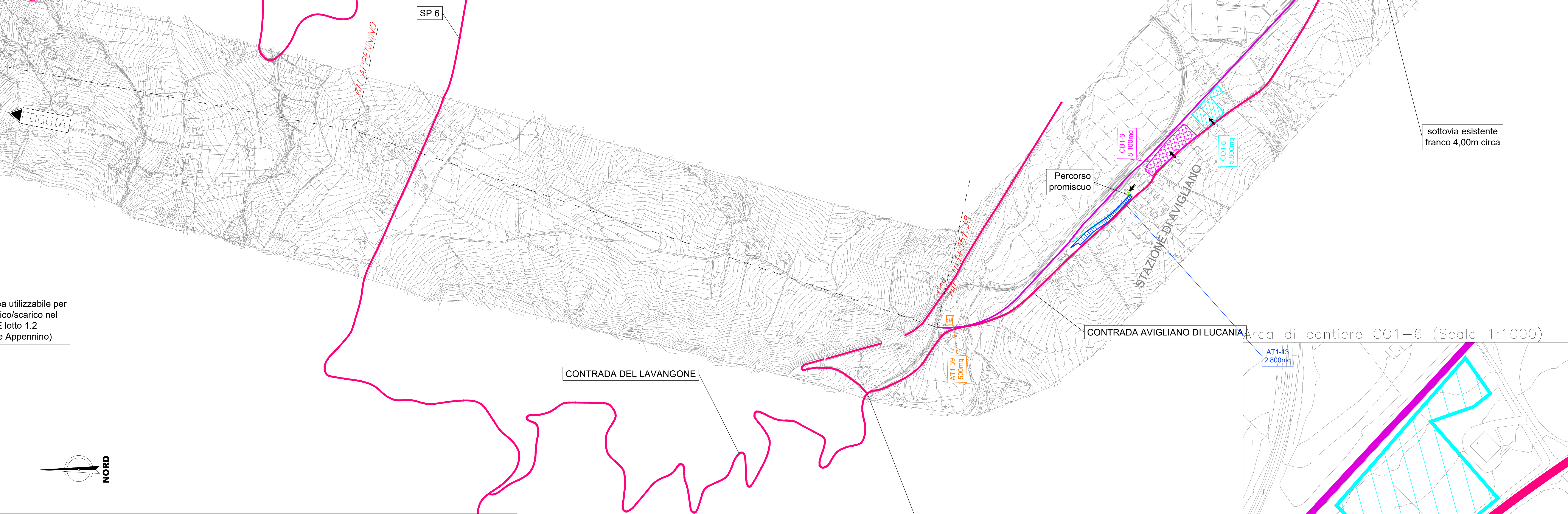
Elettificazione a 3 kVcc - LOTTO 1.2
CANTIERIZZAZIONE
Planimetria delle aree di cantiere e relativa viabilità di accesso - tav. 10 di 12

DIRETTORE DELLA PROGETTAZIONE: Ing. Carlo LESTORTI
APPALTATORE: Ing. Michele De Leo

SCALA: 1:5000

Rev.	Descrizione	Redatto	Data	Verificato	Data	Approvato	Data	Autorizzato Data
A	Emissione esecutiva	L. Pizzol	07/10/2012	P. Lopez	07/10/2012	P. Lopez	07/10/2012	C. Lestorti 07/10/2012

File: IA7Q00EZZPSCA000010A.dwg n. Elab.:



LEGGENDA			
Simbolo	Descrizione	Simbolo	Descrizione
[Pink hatched]	CB - Campo base	[Pink line]	linea ferroviaria esistente
[Cyan hatched]	CO - Cantiere operativo	[Green line]	autostrada
[Blue hatched]	AT - Area tecnica di stazione	[Blue line]	viabilità principale
[Orange hatched]	AT - Area tecnica per opera	[Red line]	viabilità secondaria
[Red square]	opere/interventi da realizzare	[Green dashed line]	piste di cantiere/poderali esistenti da adeguare per le attività di cantiere
[Cyan line]	tronchini ad uso cantiere	[Black arrow]	accesso area di cantiere
[Grey square]	opere/interventi a cura di altro appalto		

CODICE IDENTIFICATIVO AREE

XX_0_Y

XX_0_Y: abbreviazione del tipo di area (CB - Campo base, CO - Cantiere operativo); numero identificativo del lotto; numero progressivo area.

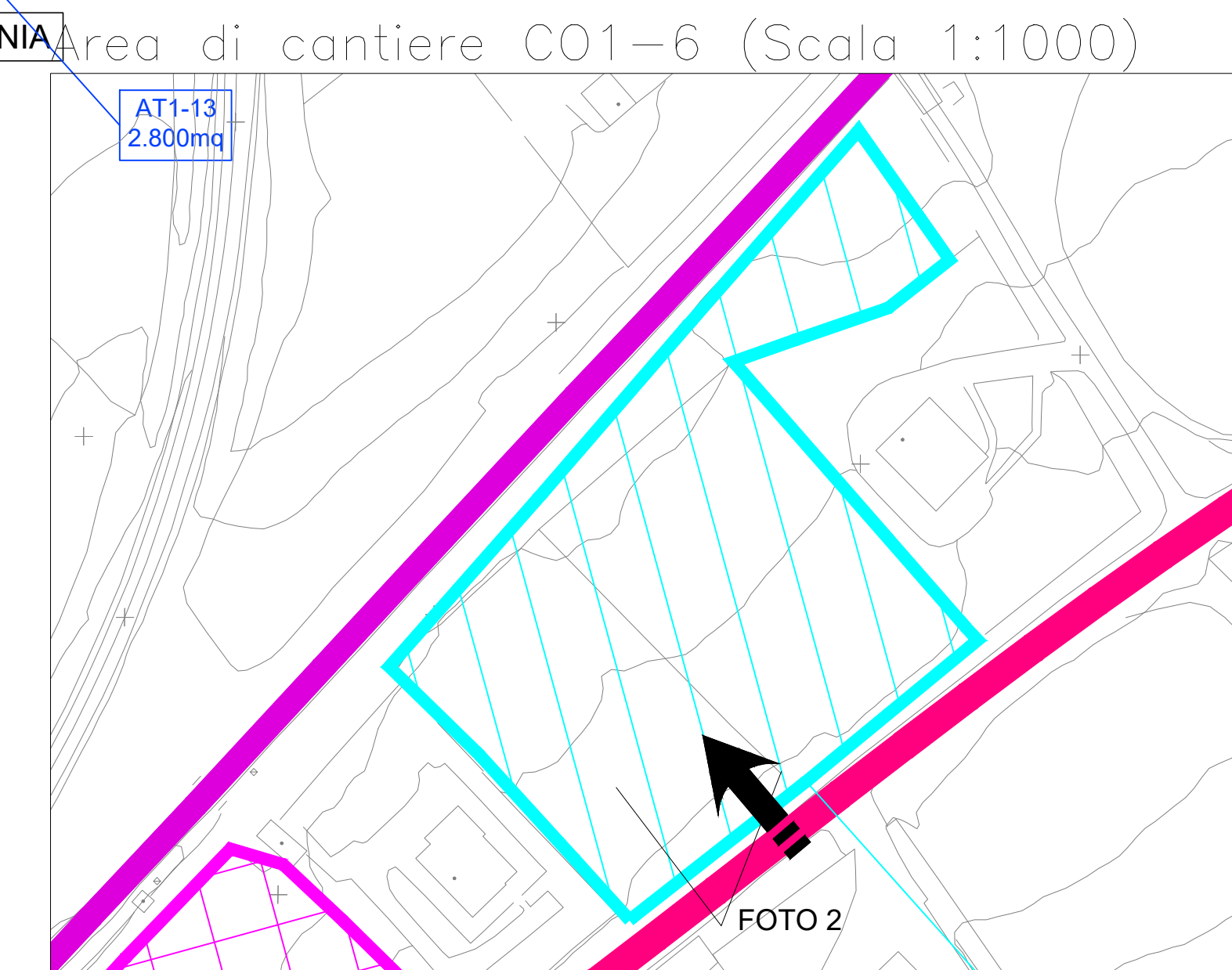


FOTO 2