

CARTA DEL RISCHIO ARCHEOLOGICO

COMMITTENTE:

Salipem SpA, Viale De Gasperi, 10 - 20097 San Donato Milanese (MI) Italy

ESECUTORE VIARCH:

ASSOCIAZIONE
ARK è
di SANDRA SIVILLI e MARIA LUCREZIA RINALDI

REDAZIONE ARCHEOLOGICA:

Dott.ssa Maria Lucrezia Rinaldi

Dott.ssa Daria Ruggeri

Dott.ssa Sandra Sivilli

REDAZIONE GRAFICA:

Arch. Francesca Frascolla

Arch. Giuseppe Carbonara

ELABORATO SU AEROFOTOGRAMMETRICO
SCALA: 1 : 2.000

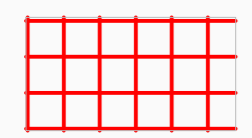
Sandra Sivilli

SETTEMBRE 2013



TAV
5

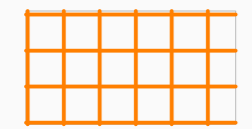
LEGENDA SIMBOLOGIE ADOTTATE



GRADO DI RISCHIO ALTO



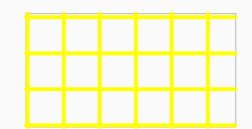
UT 1



GRADO DI RISCHIO MEDIO



PROGETTO



GRADO DI RISCHIO BASSO

SITI

- | | |
|----------------------------|--------------------------------|
| 1 ENI 10 (Water Reuse) | 9 Torre Montello |
| 2 ENI 10 (204) | 10 Masseria Montello |
| 3 Cunicolo cavi RHU | 11 Torre Montello (tombe) |
| 4 Strada 211 (Imp. Flaker) | 12 ENI 8 (Peschiere Tarantine) |
| 5 ENI 3 | 13 ENI 5 (Torcia BD3) |
| 6 ENI 1 | 14 S. Maria della Giustizia |
| 7 ENI 4 | |
| 8 S. Chiara alle Pertose | |

