

**LEGENDA**

**Opere di progetto**

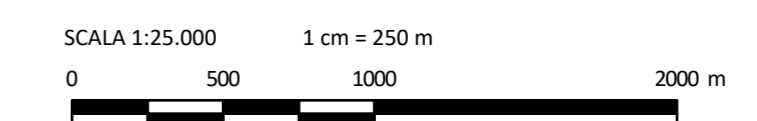
- ⊗ Aerogeneratore di progetto
- Piazzola definitiva
- Piazzola temporanea
- Area di deposito temporaneo
- Cavidotto interrato di connessione
- Viabilità di nuova realizzazione
- Viabilità esistente da adeguare
- Viabilità esistente
- Nuova Stazione Elettrica (SE) Terna con ampliamento a 36 kV
- Cabina di smistamento
- Cabina di connessione

**Limite amministrativo**

- Limite comunale

Coordinate aerogeneratori  
 Monte Mario - Zona 1 EPSG 3003 (Metri)

Aerogeneratore	Longitudine E	Latitudine N
CHR01	1481676,241	4506716,1332
CHR02	1481909,18826	4507166,55749
CHR03	1481908,3228	4508165,9402
CHR04	1483249,8348	4509059,7679
CHR05	1482862,1831	4509756,5101



REV.	DESCRIZIONE	DISIGN.	CONTROL.	APPROV.	DATA
0	-	CB/SD	LG	LC	09/2023

**Montana**

Montana S.p.A.  
 Via Carlo Angelo Fumagalli, 6  
 20143 Milano  
 Milano (sede certificata ISO) | Brescia | Palermo | Cagliari | Roma | Siracusa

Tel. +39 02 54118173  
 Fax +39 02 54128880  
 www.montanambiente.com  
 P.IVA 10414270156  
 Cap. Soc. 600.000,00 €

Comittente: **POVEGLIA WIND GRUPPONOVELLO**

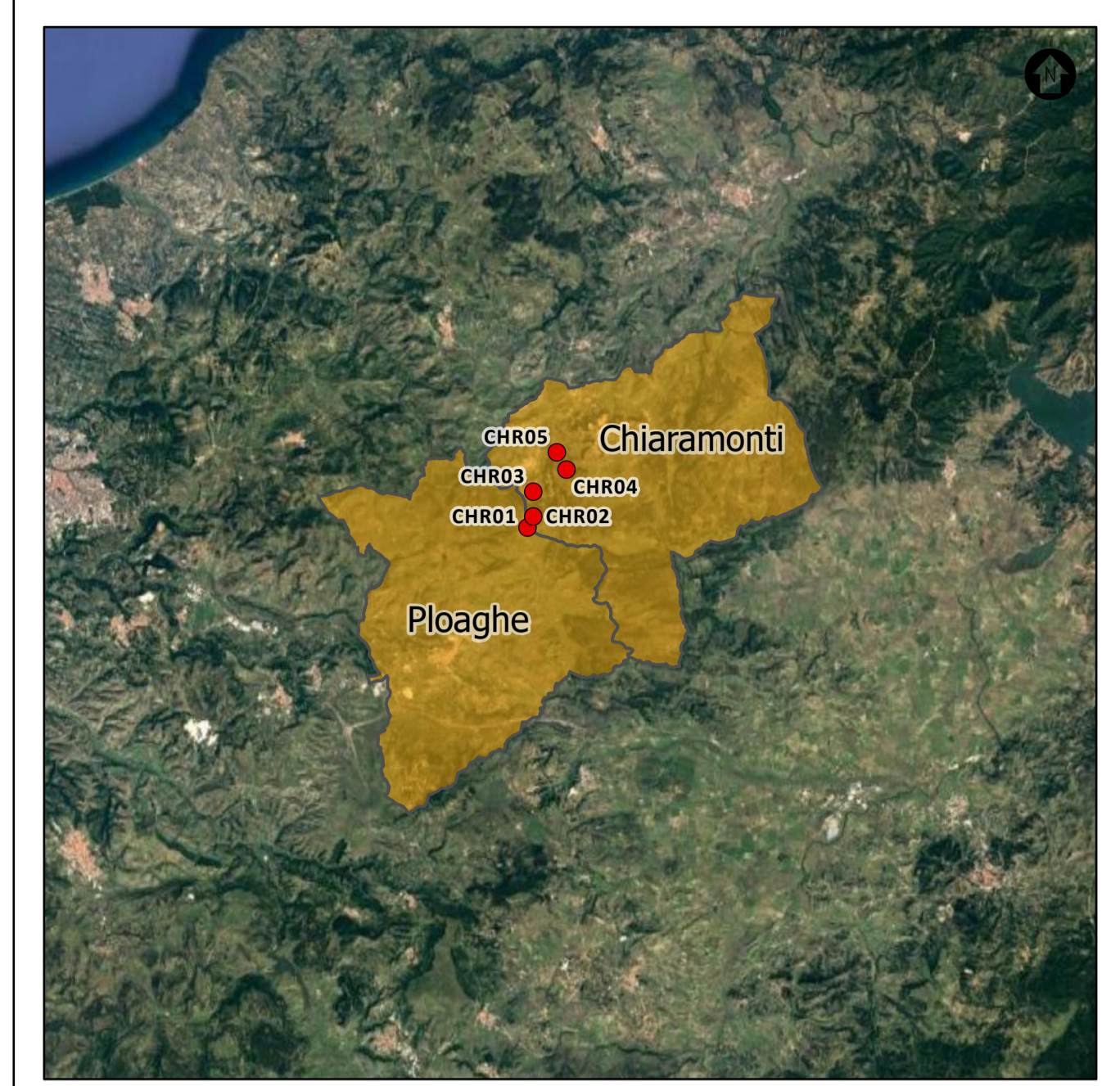
Progettisti: **ING. LAURA CONTI**  
 Iscritta all'Ordine degli Ingegneri della Provincia di Pavia n. 1726

Comittente: **POVEGLIA WIND S.R.L.**  
 VIA FRIULI VENEZIA GIULIA 75, 30030 PIANIGA (VE)  
 C.F. 04788640276

Oggetto: **IMPIANTO EOLICO "CHIARAMONTI" DA 34 MW**  
 Comuni di Chiaramonti e Ploaghe (SS)

Tavola: **PLANIMETRIA DELL'IMPIANTO SU CATASTALE** N. Tav. **T03.1**

Ns. Rif. 2799\_4965\_CHR\_PFE\_T03\_Rev0\_PLANIMETRIA CATASTALE Scala 1:25.000  
 È VIETATA LA RIPRODUZIONE DI QUESTO DOCUMENTO SENZA PREVENTIVA AUTORIZZAZIONE SCRITTA DELLA MONTANA SPA



INQUADRAMENTO TERRITORIALE  
 SCALA 1:250.000 1 cm = 2 km

LEGENDA  
 ● Aerogeneratore di progetto  
 ■ Comune di riferimento

- LEGENDA**
- Opere di progetto**
- Aerogeneratore di progetto
  - Piazzola definitiva
  - Piazzola temporanea
  - Area di deposito temporaneo
  - Cavidotto interrato di connessione
  - Viabilità di nuova realizzazione
  - Viabilità esistente

Coordinate aerogeneratori  
 Monte Mario - Zona 1 EPSG 3003 (Metri)

Aerogeneratore	Longitudine E	Latitudine N
CHR01	1481676,241	4506716,1332
CHR02	1481909,18826	4507166,55749
CHR03	1481908,3228	4508165,9402
CHR04	1483249,8348	4509059,7679
CHR05	1482862,1831	4509756,5101

SCALA 1:2.500 1 cm = 25 m

0	50	100	200 m
---	----	-----	-------

**Montana**  
 Montana S.p.A. Tel. +39.02.54118173  
 Via Carlo Argello Fumagalli, 6 Fax +39.02.54128890 P.IVA 10414270156  
 20143 Milano www.montanambiente.com Cap. Soc. 500.000,00 €  
 Milano (sede certificata ISO) | Brescia | Palermo | Cagliari | Roma | Siracusa

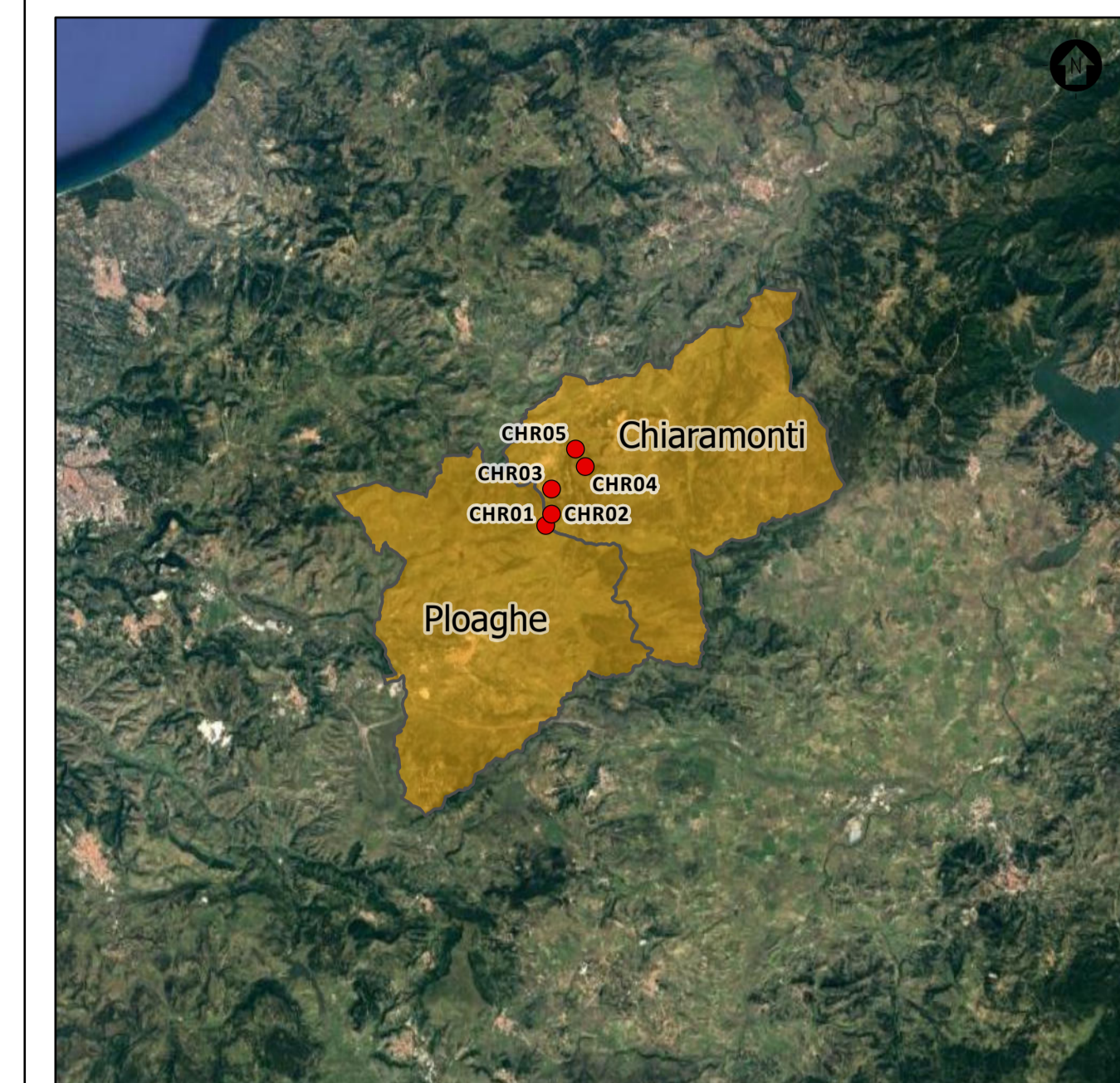
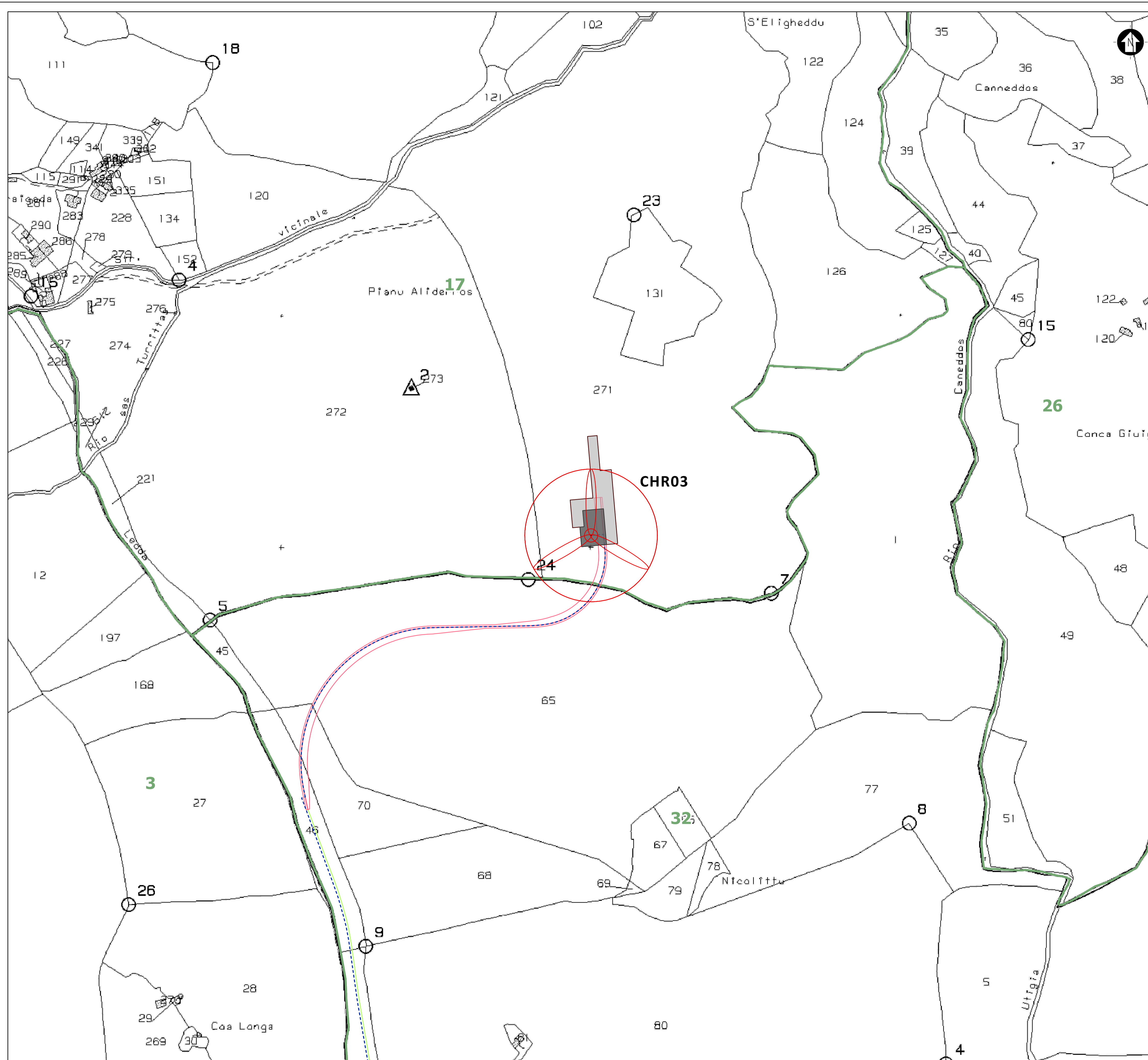
Comittente: **POVEGLIA WIND GRUPPONOVELLO**  
 POVEGLIA WIND S.R.L.  
 VIA FRIULI VENEZIA GIULIA 75, 30030 PIANIGA (VE)  
 C.F. 04788640276

Progettista: **ING. LAURA CONTI**  
 Iscritta all'Ordine degli Ingegneri della Provincia di Pavia n. 1726

Oggetto: **IMPIANTO EOLICO "CHIARAMONTI" DA 34 MW**  
 Comuni di Chiaramonti e Ploaghe (SS)

Tavola: **PLANIMETRIA DELL'IMPIANTO SU CATASTALE** N. Tav. **T03.2**

N. Rif. 2799\_4965\_CHR\_PFT\_T03\_Rev0\_PLANIMETRIA CATASTALE Scala 1:2.500  
 È VIETATA LA RIPRODUZIONE DI QUESTO DOCUMENTO SENZA PREVENTIVA AUTORIZZAZIONE SCRITTA DELLA MONTANA SPA



INQUADRAMENTO TERRITORIALE  
 SCALA 1:250.000 1 cm = 2 km

LEGENDA  
 ● Aerogeneratore di progetto  
 ■ Comune di riferimento

**LEGENDA**

**Opere di progetto**

- ⊗ Aerogeneratore di progetto
- Piazzola definitiva
- ▨ Piazzola temporanea
- Cavidotto interrato di connessione
- Viabilità di nuova realizzazione
- Viabilità esistente

Coordinate aerogeneratori  
 Monte Mario - Zona 1 EPSG 3003 (Metri)

Aerogeneratore	Longitudine E	Latitudine N
CHRO1	1481676,241	4506716,1332
CHRO2	1481909,18826	4507166,55749
CHRO3	1481908,3228	4508165,9402
CHRO4	1483249,8348	4509059,7679
CHRO5	1482862,1831	4509756,5101

SCALA 1:2.500 1 cm = 25 m

0	50	100	200 m
0			
REV.	DESCRIZIONE	CB/SD	LG LC
		DESIGN	CONTROL APPROV DATA

Montana S.p.A.  
 Via Carlo Argello Fumagalli, 6  
 20143 Milano  
 Milano (sede certificata ISO) | Brescia | Palermo | Cagliari | Roma | Siracusa

Tel. +39.02.54118173  
 Fax +39.02.54128890  
 www.montanambiente.com  
 Cap. Soc. 500.000,00 €

Comittente  
**POVEGLIA WIND**  
 GRUPPONOVELLO

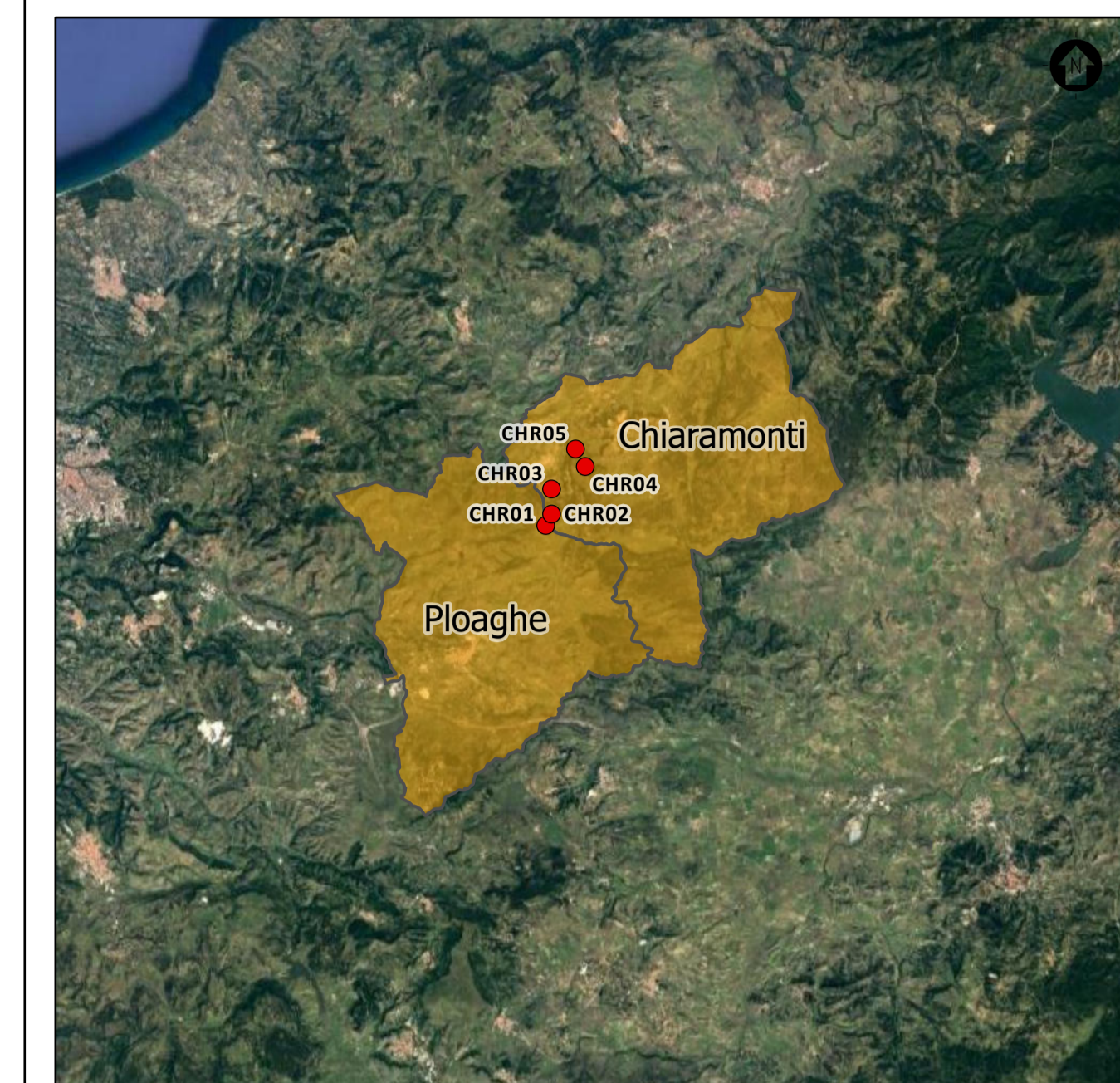
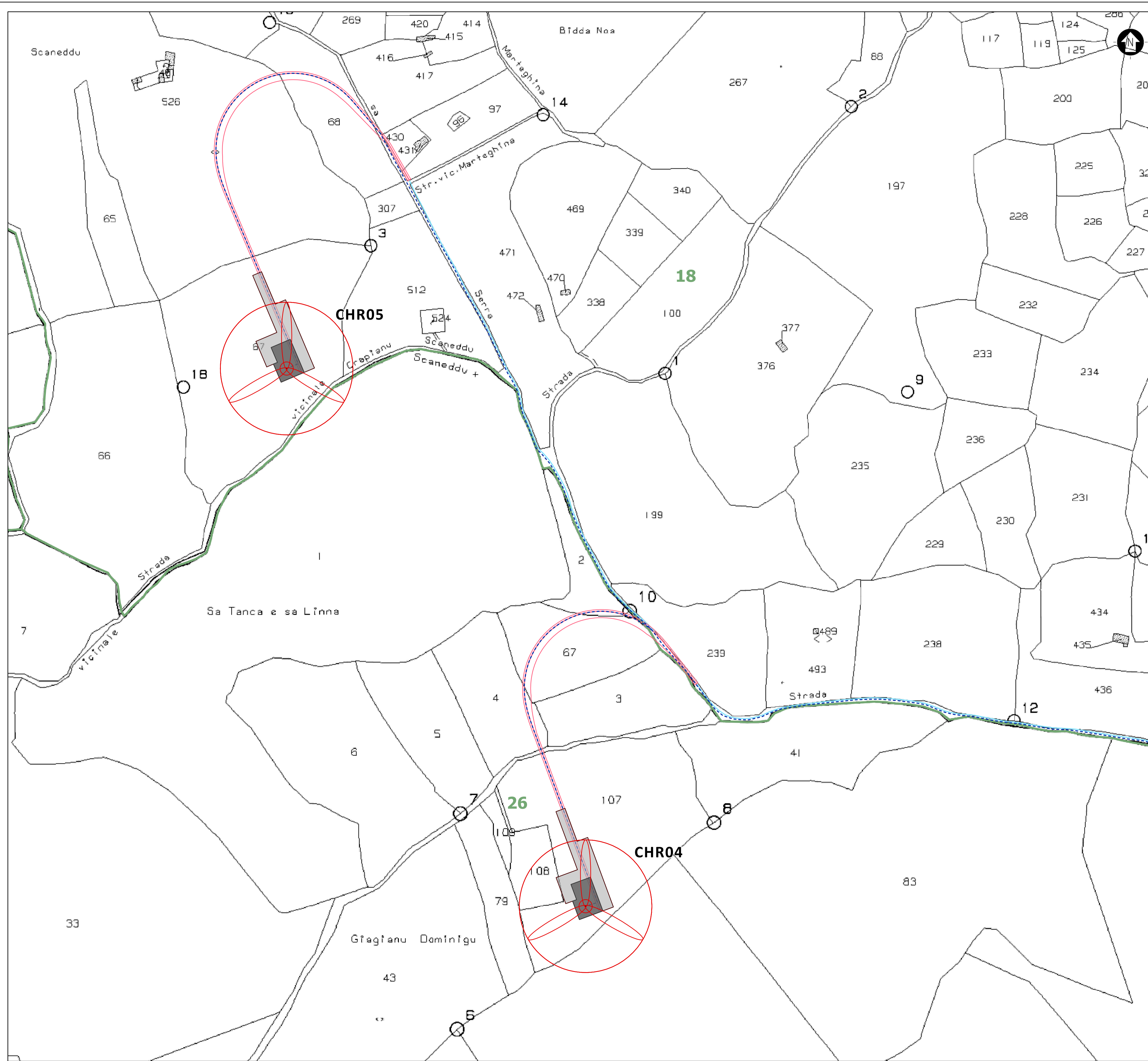
POVEGLIA WIND S.R.L.  
 VIA FRIULI VENEZIA GIULIA 75, 30030 PIANIGA (VE)  
 C.F. 04788640276

Progettista  
 ING. LAURA CONTI  
 Iscritta all'Ordine degli Ingegneri della Provincia di Pavia n. 1726

Oggetto  
**IMPIANTO EOLICO "CHIARAMONTI" DA 34 MW**  
 Comuni di Chiaramonti e Ploaghe (SS)

Tavola PLANIMETRIA DELL'IMPIANTO SU CATASTALE	N. Tav. T03.3
--	------------------

N. Rif. 2799\_4965\_CHR\_PFT\_T03\_Rev0\_PLANIMETRIA CATASTALE  
 È VIETATA LA RIPRODUZIONE DI QUESTO DOCUMENTO SENZA PREVENTIVA AUTORIZZAZIONE SCRITTA DELLA MONTANA SPA



INQUADRAMENTO TERRITORIALE  
 SCALA 1:250.000 1 cm = 2 km

LEGENDA  
 ● Aerogeneratore di progetto  
 ■ Comune di riferimento

**LEGENDA**

- Opere di progetto**
- ⊗ Aerogeneratore di progetto
  - Piazzola definitiva
  - ▨ Piazzola temporanea
  - - - Cavidotto interrato di connessione
  - Viabilità di nuova realizzazione
  - Viabilità esistente da adeguare

Coordinate aerogeneratori  
 Monte Mario - Zona 1 EPSG 3003 (Metri)

Aerogeneratore	Longitudine E	Latitudine N
CHR01	1481676,241	4506716,1332
CHR02	1481909,18826	4507166,55749
CHR03	1481908,3228	4508165,9402
CHR04	1483249,8348	4509059,7679
CHR05	1482862,1831	4509756,5101

SCALA 1:2.500 1 cm = 25 m

0		CB/SD	LG	LC	09/2023
REV.	DESCRIZIONE	DESIGN	CONTROL	APPROV	DATA

Montana S.p.A.  
 Via Carlo Argello Fumagalli, 6  
 20143 Milano  
 Milano (sede certificata ISO) | Brescia | Palermo | Cagliari | Roma | Siracusa

Tel. +39.02.54118173  
 Fax +39.02.54128890  
 www.montanambiente.com  
 Cap. Soc. 500.000,00 €

---

Comittente  
**POVEGLIA WIND**  
 GRUPPONOVELLO

**POVEGLIA WIND S.R.L.**  
 VIA FRIULI VENEZIA GIULIA 75, 30030 PIANIGA (VE)  
 C.F. 04788640276

---

Progettista:  
 ING. LAURA CONTI  
 Iscritta all'Ordine degli Ingegneri della Provincia di Pavia n. 1726

---

Oggetto:  
**IMPIANTO EOLICO "CHIARAMONTI" DA 34 MW**  
 Comuni di Chiaramonti e Ploaghe (SS)

---

Tavola PLANIMETRIA DELL'IMPIANTO SU CATASTALE	N. Tav. <b>T03.4</b>
--	-------------------------

---

N. Rif. 2799\_4965\_CHR\_PFT\_T03\_Rev0\_PLANIMETRIA CATASTALE  
 È VIETATA LA RIPRODUZIONE DI QUESTO DOCUMENTO SENZA PREVENTIVA AUTORIZZAZIONE SCRITTA DELLA MONTANA SPA