LIVELLETTE				
DIFF. DI QUOTA	h = -0.766	h = 3.468	h = 12.950	h = 0.471
DISTANZA	L = 55.954	L = 181.232	L = 237.548	L = 165.376
PENDENZA	i = -0.014	i = 0.019	i = 0.055	i = 0.003

Num	1
Pr	55.954
Qt	396.408
R	1500.000
T	24.614
Fr	0.202
Sv	49.223

Num	2
Pr	237.187
Qt	399.876
R	2000.000
T	35.329
Fr	0.312
Sv	70.650

Num	3
Pr	474.735
Qt	412.826
R	1500.000
T	38.717
Fr	-0.499
Sv	77.416

Pr = 55.954
Qt = 396.408

Pr = 80.565
Qt = 396.879

Pr = 253.864
Qt = 399.335

Pr = 272.463
Qt = 401.749

Pr = 436.073
Qt = 410.718

Pr = 513.451
Qt = 412.936

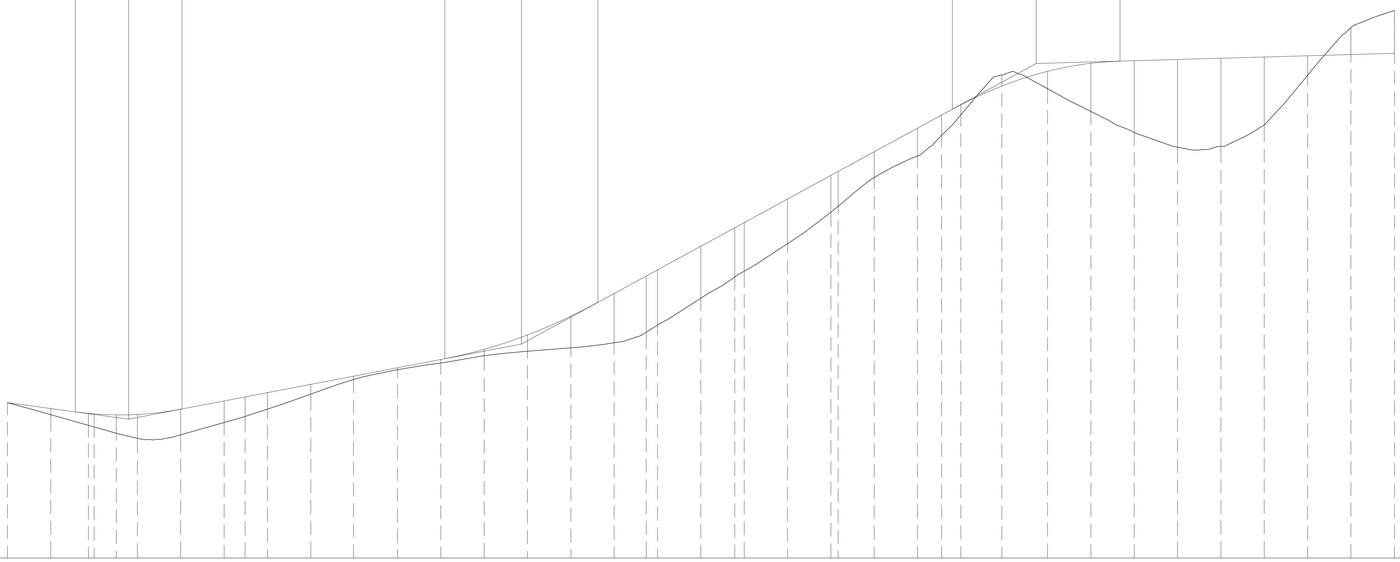

SCALA QUOTE 1:100
SCALA DISTANZE 1:1000

QT.RIF.: 390.000

NUMERO SEZIONI	1	2	3	4	5	6	7	8	9	10	11	12	13	14	15	16	17	18	19	20	21	22	23	24	25
DISTANZE PARZIALI		20.00	17.36	2.64	10.20	9.80	19.94	20.06	9.67	10.33	20.00	19.67	20.33	20.00	20.00	20.00	20.00	20.00	14.80	5.20	20.00	15.64	4.36	20.00	20.00
DISTANZE PROGRESSIVE	0.00	20.00	37.36	40.00	50.20	60.00	79.94	100.00	109.67	120.00	140.00	159.67	180.00	200.00	220.00	240.00	260.00	280.00	294.80	300.00	320.00	335.64	340.00	360.00	380.00
QUOTE TERRENO	397.17	396.62	396.14	396.08	395.76	395.52	396.69	396.25	396.53	396.86	397.57	398.24	398.70	399.00	399.33	399.54	399.70	399.93	400.42	400.76	401.99	402.98	403.23	404.50	405.96
QUOTE PROGETTO	397.17	396.90	396.67	396.62	396.40	396.63	396.87	397.25	397.44	397.63	398.02	398.39	398.78	399.16	399.63	400.29	401.16	402.21	403.02	403.30	404.39	405.24	405.48	406.57	407.66
DIFFERENZA DI QUOTA	0.00	-0.28	-0.46	-0.46	-0.36	-0.89	-1.18	-1.01	-0.90	-0.77	-0.45	-0.15	-0.08	0.16	-0.30	-0.75	-1.46	-2.27	-2.60	-2.54	-2.40	-2.26	-2.25	-2.07	-1.71
ETTOMETRICHE	0						1							2					3						
ANDAMENTO PLANIMETRICO		L = 37.363	A = 50.478 Rett = 2.0000 Sv = 12.140 Cr = 0.024				1 Sv = 59.471 a = 18.9302 R = 200.000				A = 100.000 Sv = 50.000 Tau = -7.9077 Cr = 0.520				L = 135.129				A = 60.626 Sv = 40.839 Tau = -14.4438 Cr = 0.771						B = 90.000 Sv = 95.452 a = 67.5181 2
Sx							3.000																		
Allargamenti																									
Dx																									

NUMERO SEZIONI	26	27	28	29	30	31	32	33	34	35	36	37	38	39	40
DISTANZE PARZIALI	3.37	16.63	20.00	11.09	8.91	18.87	21.13	20.00	20.00	20.00	20.00	20.00	20.00	20.00	20.11
DISTANZE PROGRESSIVE	383.37	400.00	420.00	431.09	440.00	458.87	480.00	500.00	520.00	540.00	560.00	580.00	600.00	620.00	640.11
QUOTE TERRENO	406.34	407.57	408.55	409.50	410.47	412.30	411.65	410.62	409.65	408.96	409.00	409.99	412.29	414.48	415.28
QUOTE PROGETTO	408.04	408.75	409.84	410.45	410.93	411.79	412.47	412.84	412.95	413.01	413.07	413.13	413.18	413.24	413.30
DIFFERENZA DI QUOTA	1.71	1.18	1.29	0.95	0.45	-0.51	-0.81	-2.22	-3.31	-4.05	-4.07	-3.13	0.90	-1.24	-1.98
ETTOMETRICHE		4						5					6		
ANDAMENTO PLANIMETRICO						A = 50.000 Sv = 27.778 Tau = 9.6944 Cr = 0.357						L = 181.240			
Sx															
Allargamenti															
Dx															

6.000

PLANIMETRIA

SCALA 1:2000

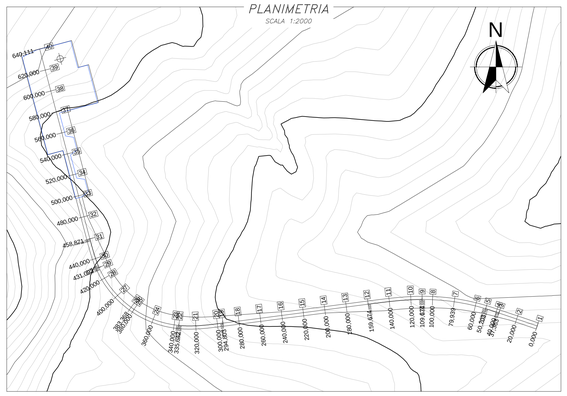

COROGRAFIA

SCALA 1:20000

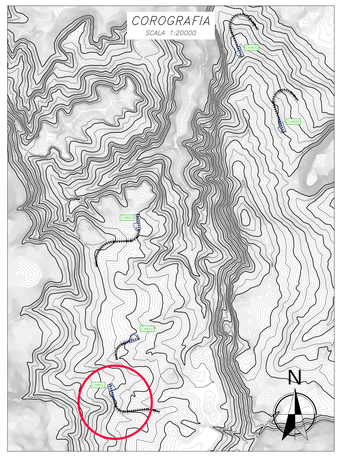

0	–	STG	EL	LC	10/2023
REV.	DESCRIZIONE	DISEGN.	CONTROL.	APPROV.	DATA

Montana
Montana S.p.A.
Via Carlo Angeli-Furnagalli 4, 20143 Milano
Milano (sede certificata) SCS | Brescia | Palermo | Cagliari | Roma | Siracusa
Tel. +39 02 542 16 070
Fax +39 02 542 38 085
www.montanaentertech.com
P.IVA 10014270156
Cap.Soc. XXXXXXXX€

Committente

POVEGLIA WIND
GRUPPO NOVELLO

POVEGLIA WIND S.R.L.
VIA FRIULI VENEZIA GIULIA 75, 30030 PIANIGA (VE)
C.F. 04788640276

Progettisti

ING. LAURA CONTI
Iscritta all'Ordine degli Ingegneri della Provincia di Pavia al n. 1726

Oggetto

IMPIANTO EOLICO "CHIARAMONTI" DA 34 MW
Comuni di Chiaramonti e Ploaghe (SS)

Titolo

CHR01-PROFILO LONGITUDINALE

N. Tav. T10.1

No. Rif. 2799_4965_CHR_PFTE_T10.1_REVO_CHR01-PROFILO LONGITUDINALE

Scala 1:1000

È VIETATA LA RIPRODUZIONE DI QUESTO DOCUMENTO SENZA PREVENTIVA AUTORIZZAZIONE SCRITTA DELLA MONTANA SPA