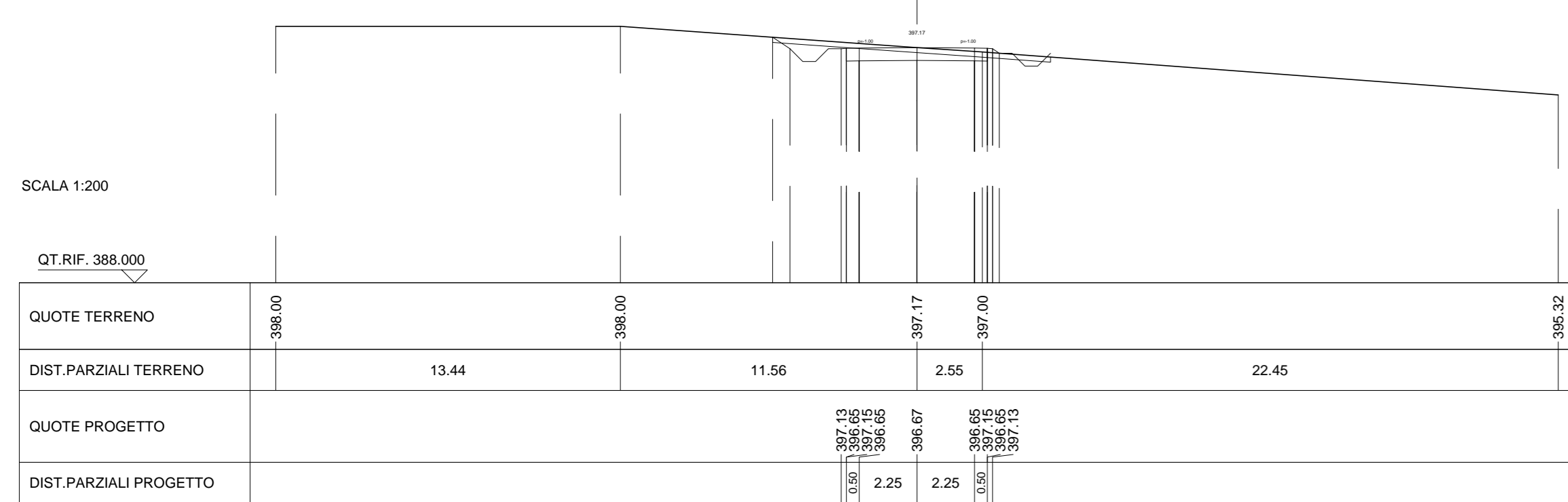


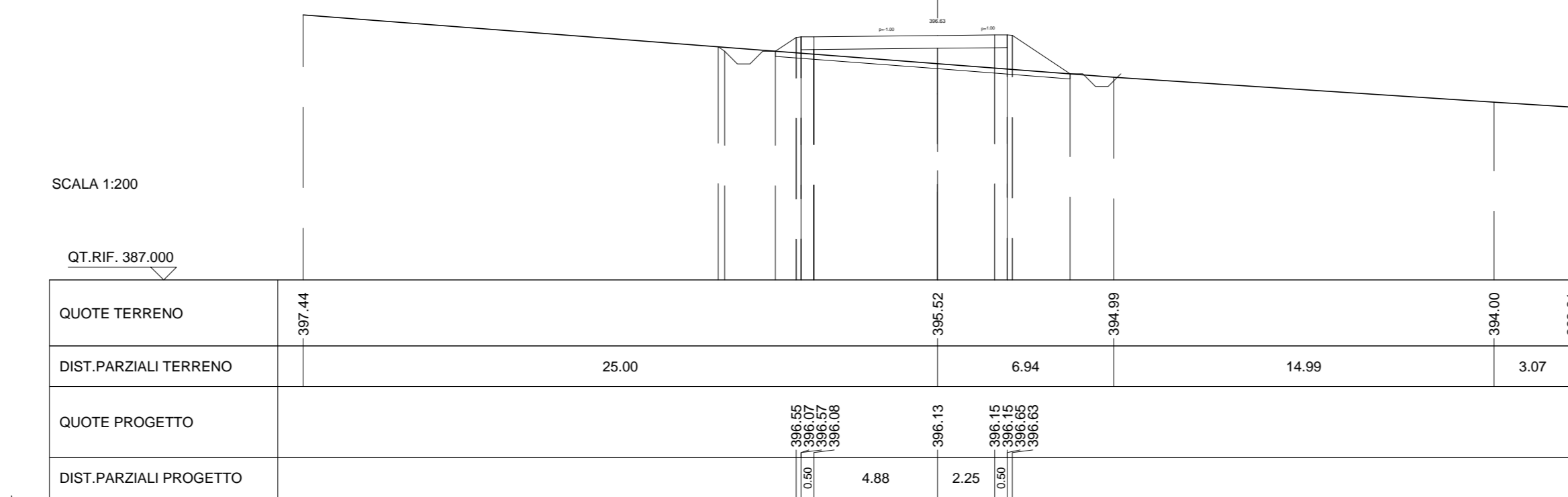
SCAVI E BONIFICHE	
STERRO	2.00 m <sup>2</sup>
SCIOLTO	1.85 m
FOSSO	1.35 m
BELVATI	0.38 m <sup>2</sup>
RIELEVATO	1.33 m
TERRINO VEGETALE	1.33 m
SOVRASTRUTTURA STRADALE	1.00 m
CASSONETTO (BANCHINA)	1.00 m
CASSONETTO	4.50 m

SEZIONE N. 1  
QT. PROGETTO: 397.173  
DIST. PROG.: 0.000  
DIST. SUCC.: 20.000



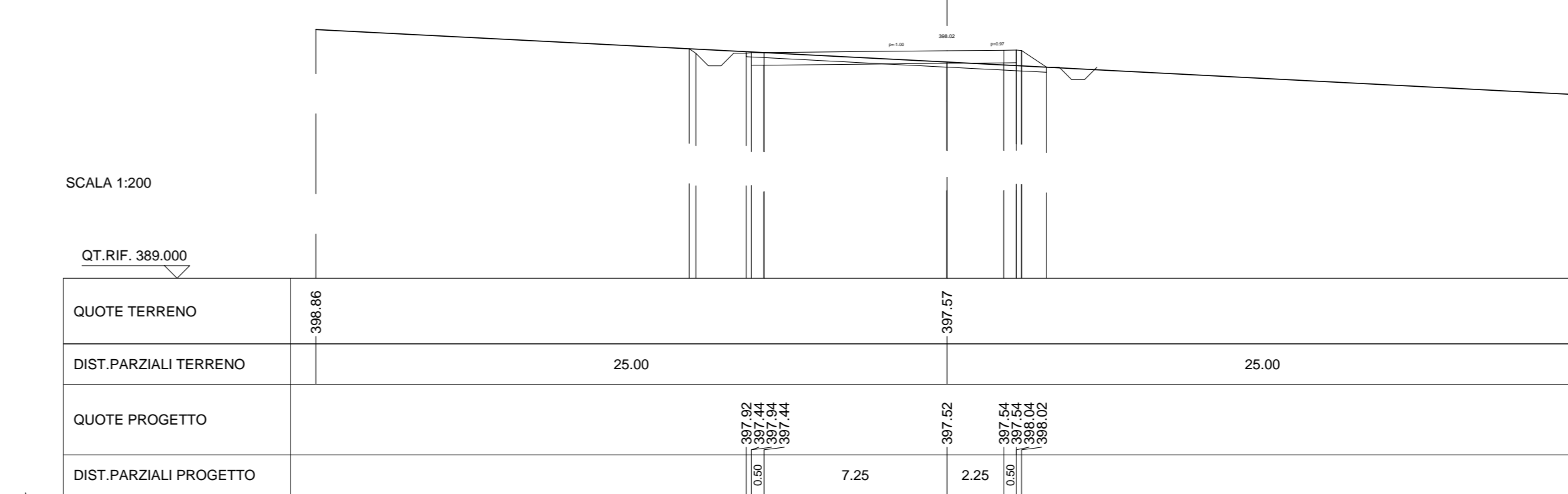
SCAVI E BONIFICHE	
STERRO	0.00 m <sup>2</sup>
SCIOLTO	1.60 m
FOSSO	1.00 m
BELVATI	0.38 m <sup>2</sup>
RIELEVATO	4.88 m
TERRINO VEGETALE	4.88 m
SOVRASTRUTTURA STRADALE	1.00 m
CASSONETTO (BANCHINA)	1.00 m
CASSONETTO	7.15 m

SEZIONE N. 6  
QT. PROGETTO: 396.626  
DIST. PROG.: 0.000  
DIST. SUCC.: 19.959



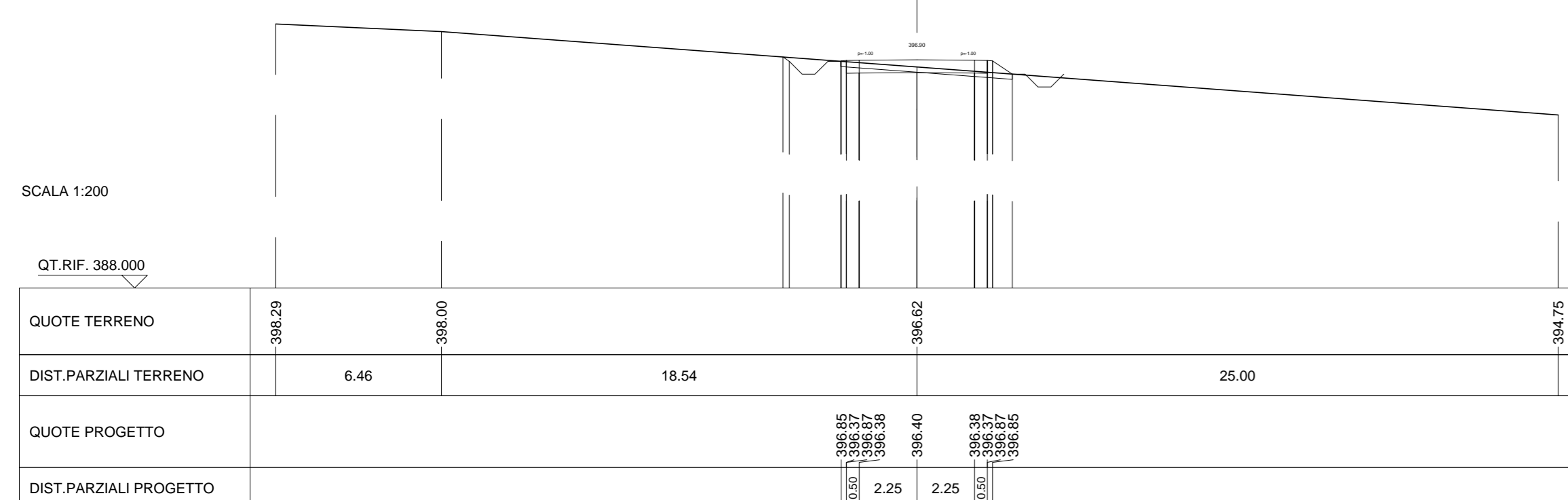
SCAVI E BONIFICHE	
STERRO	2.20 m <sup>2</sup>
SCIOLTO	1.32 m
FOSSO	1.00 m
BELVATI	1.52 m <sup>2</sup>
RIELEVATO	1.31 m
TERRINO VEGETALE	1.31 m
SOVRASTRUTTURA STRADALE	1.00 m
CASSONETTO (BANCHINA)	1.00 m
CASSONETTO	9.30 m

SEZIONE N. 11  
QT. PROGETTO: 398.016  
DIST. PROG.: 1.400  
DIST. SUCC.: 20.000



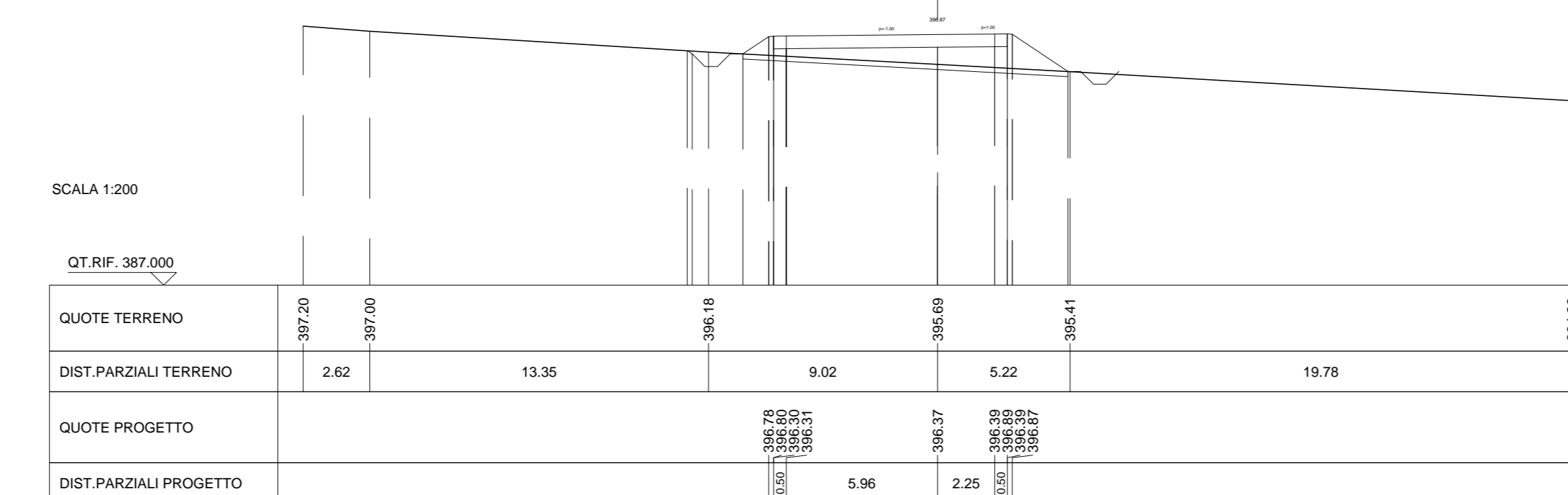
SCAVI E BONIFICHE	
STERRO	1.70 m <sup>2</sup>
SCIOLTO	1.95 m
FOSSO	1.00 m
BELVATI	1.00 m <sup>2</sup>
RIELEVATO	0.20 m
TERRINO VEGETALE	1.45 m
SOVRASTRUTTURA STRADALE	1.00 m
CASSONETTO (BANCHINA)	1.00 m
CASSONETTO	4.50 m

SEZIONE N. 2  
QT. PROGETTO: 396.900  
DIST. PROG.: 0.000  
DIST. SUCC.: 19.960



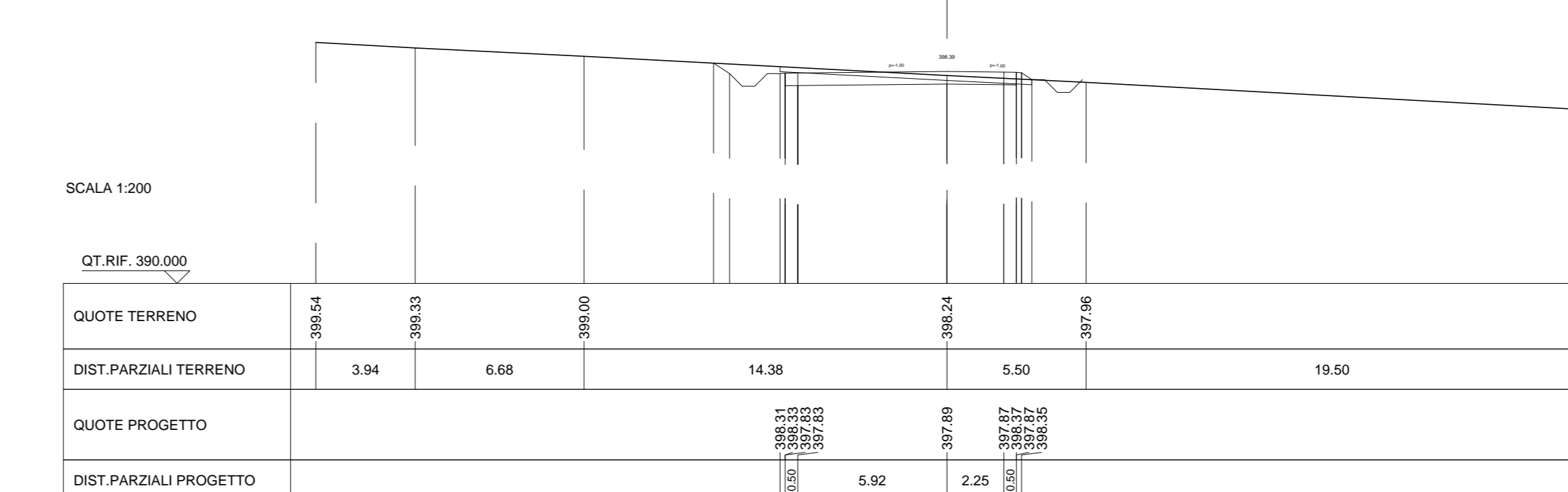
SCAVI E BONIFICHE	
STERRO	0.00 m <sup>2</sup>
SCIOLTO	1.20 m
FOSSO	1.00 m
BELVATI	1.00 m <sup>2</sup>
RIELEVATO	0.20 m
TERRINO VEGETALE	4.50 m
SOVRASTRUTTURA STRADALE	1.00 m
CASSONETTO (BANCHINA)	1.00 m
CASSONETTO	8.23 m

SEZIONE N. 7  
QT. PROGETTO: 396.867  
DIST. PROG.: 0.000  
DIST. SUCC.: 19.961



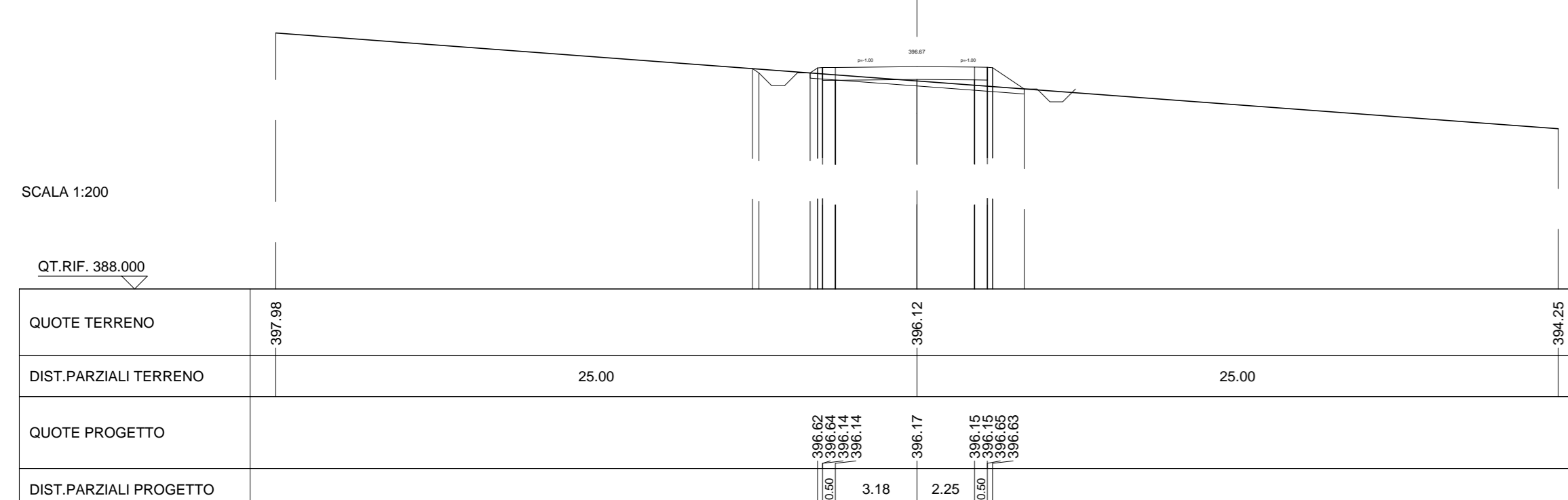
SCAVI E BONIFICHE	
STERRO	4.80 m <sup>2</sup>
SCIOLTO	0.50 m
FOSSO	1.30 m
BELVATI	1.30 m <sup>2</sup>
RIELEVATO	0.30 m
TERRINO VEGETALE	1.45 m
SOVRASTRUTTURA STRADALE	1.00 m
CASSONETTO (BANCHINA)	1.00 m
CASSONETTO	8.23 m

SEZIONE N. 12  
QT. PROGETTO: 398.393  
DIST. PROG.: 1.674  
DIST. SUCC.: 20.325



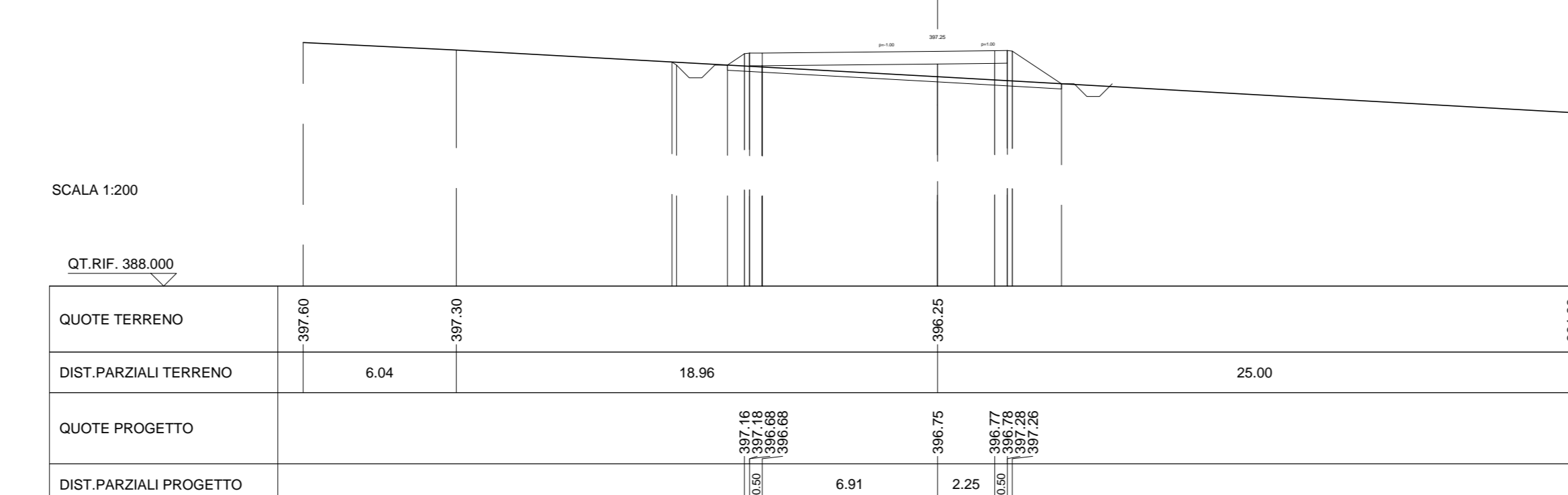
SCAVI E BONIFICHE	
STERRO	0.95 m <sup>2</sup>
SCIOLTO	5.50 m
FOSSO	1.00 m
BELVATI	1.00 m <sup>2</sup>
RIELEVATO	2.33 m
TERRINO VEGETALE	2.33 m
SOVRASTRUTTURA STRADALE	1.00 m
CASSONETTO (BANCHINA)	1.00 m
CASSONETTO	5.45 m

SEZIONE N. 3  
QT. PROGETTO: 396.674  
DIST. PROG.: 0.000  
DIST. SUCC.: 20.637



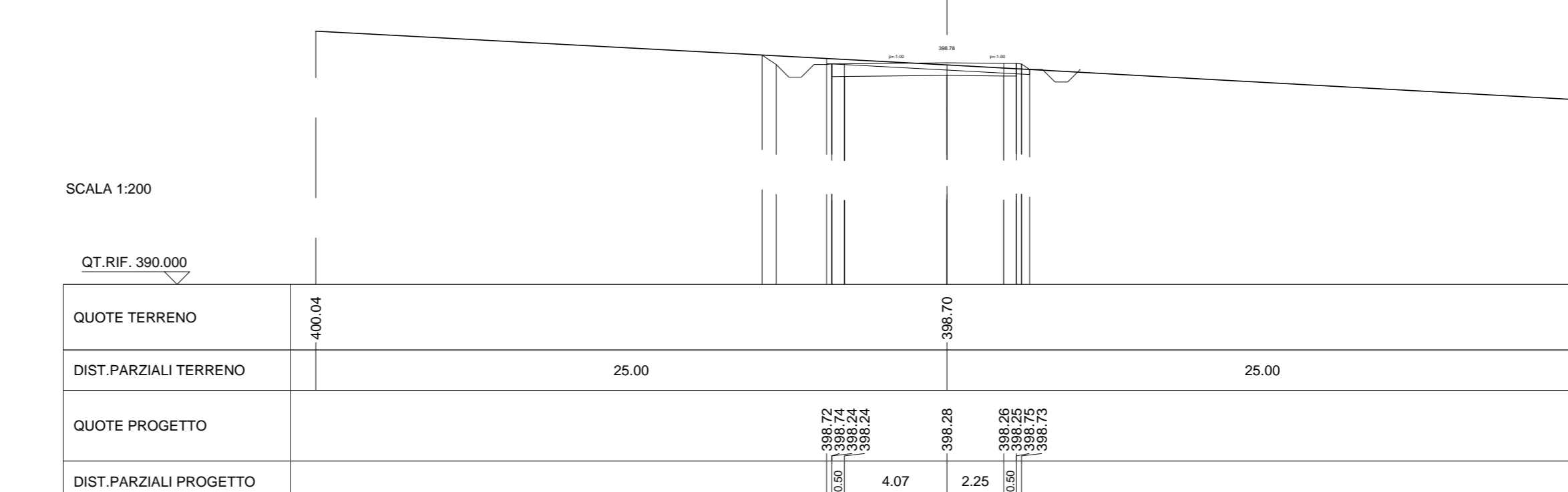
SCAVI E BONIFICHE	
STERRO	0.00 m <sup>2</sup>
SCIOLTO	1.35 m
FOSSO	1.00 m
BELVATI	1.00 m <sup>2</sup>
RIELEVATO	7.80 m
TERRINO VEGETALE	3.85 m
SOVRASTRUTTURA STRADALE	1.00 m
CASSONETTO (BANCHINA)	1.00 m
CASSONETTO	9.32 m

SEZIONE N. 8  
QT. PROGETTO: 397.251  
DIST. PROG.: 0.000  
DIST. SUCC.: 19.951



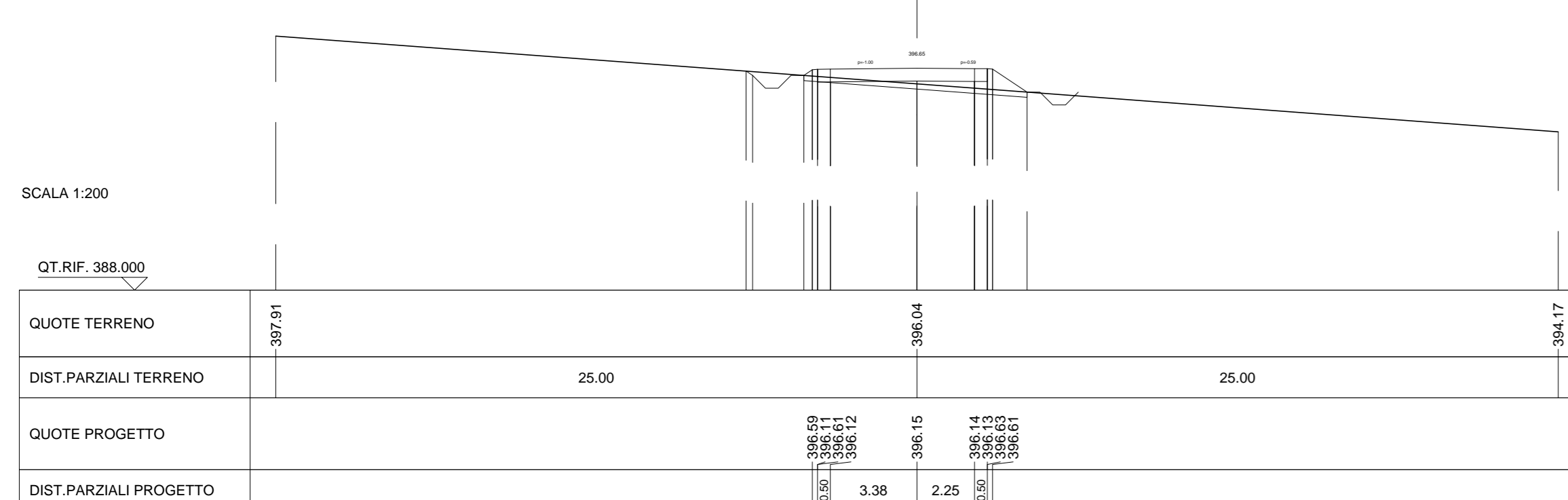
SCAVI E BONIFICHE	
STERRO	3.60 m <sup>2</sup>
SCIOLTO	3.00 m
FOSSO	1.48 m
BELVATI	1.00 m <sup>2</sup>
RIELEVATO	0.30 m
TERRINO VEGETALE	1.00 m
SOVRASTRUTTURA STRADALE	1.00 m
CASSONETTO (BANCHINA)	1.00 m
CASSONETTO	9.32 m

SEZIONE N. 13  
QT. PROGETTO: 398.782  
DIST. PROG.: 1.800  
DIST. SUCC.: 20.326



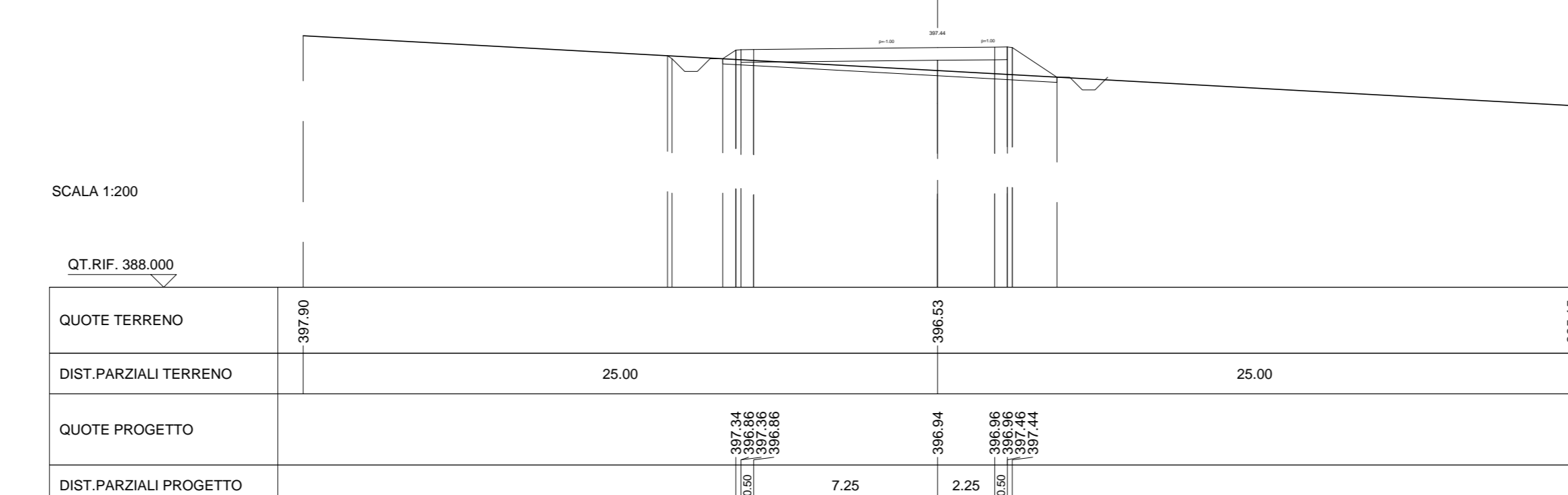
SCAVI E BONIFICHE	
STERRO	0.50 m <sup>2</sup>
SCIOLTO	5.50 m
FOSSO	1.00 m
BELVATI	1.00 m <sup>2</sup>
RIELEVATO	2.80 m
TERRINO VEGETALE	2.80 m
SOVRASTRUTTURA STRADALE	1.00 m
CASSONETTO (BANCHINA)	1.00 m
CASSONETTO	5.80 m

SEZIONE N. 4  
QT. PROGETTO: 396.651  
DIST. PROG.: 0.000  
DIST. SUCC.: 19.920



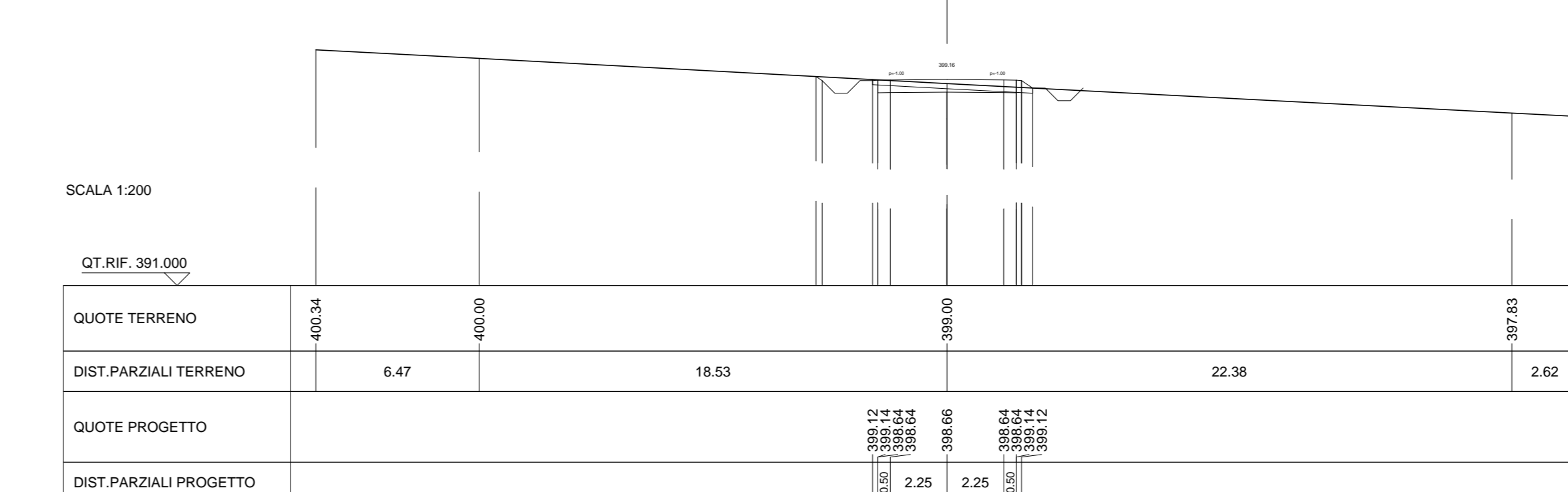
SCAVI E BONIFICHE	
STERRO	0.00 m <sup>2</sup>
SCIOLTO	1.65 m
FOSSO	1.00 m
BELVATI	1.00 m <sup>2</sup>
RIELEVATO	6.20 m
TERRINO VEGETALE	2.25 m
SOVRASTRUTTURA STRADALE	1.00 m
CASSONETTO (BANCHINA)	1.00 m
CASSONETTO	9.50 m

SEZIONE N. 9  
QT. PROGETTO: 397.436  
DIST. PROG.: 0.000  
DIST. SUCC.: 19.938



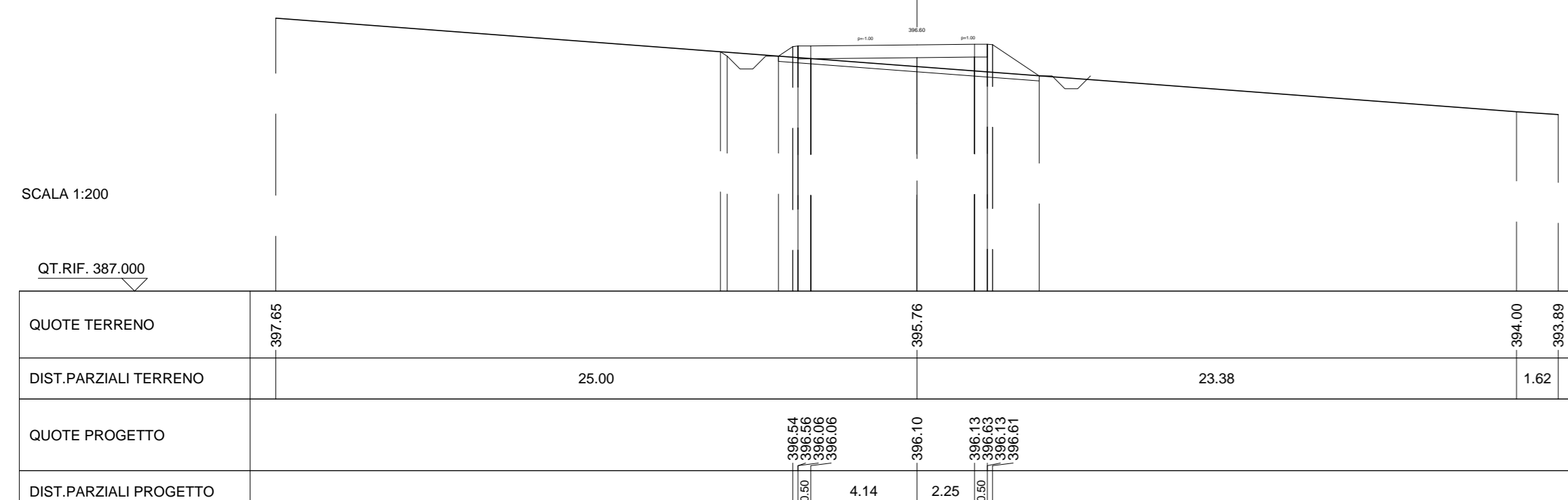
SCAVI E BONIFICHE	
STERRO	1.93 m <sup>2</sup>
SCIOLTO	0.60 m
FOSSO	1.30 m
BELVATI	1.00 m <sup>2</sup>
RIELEVATO	0.30 m
TERRINO VEGETALE	1.00 m
SOVRASTRUTTURA STRADALE	1.00 m
CASSONETTO (BANCHINA)	1.00 m
CASSONETTO	9.50 m

SEZIONE N. 14  
QT. PROGETTO: 399.164  
DIST. PROG.: 0.000  
DIST. SUCC.: 20.000



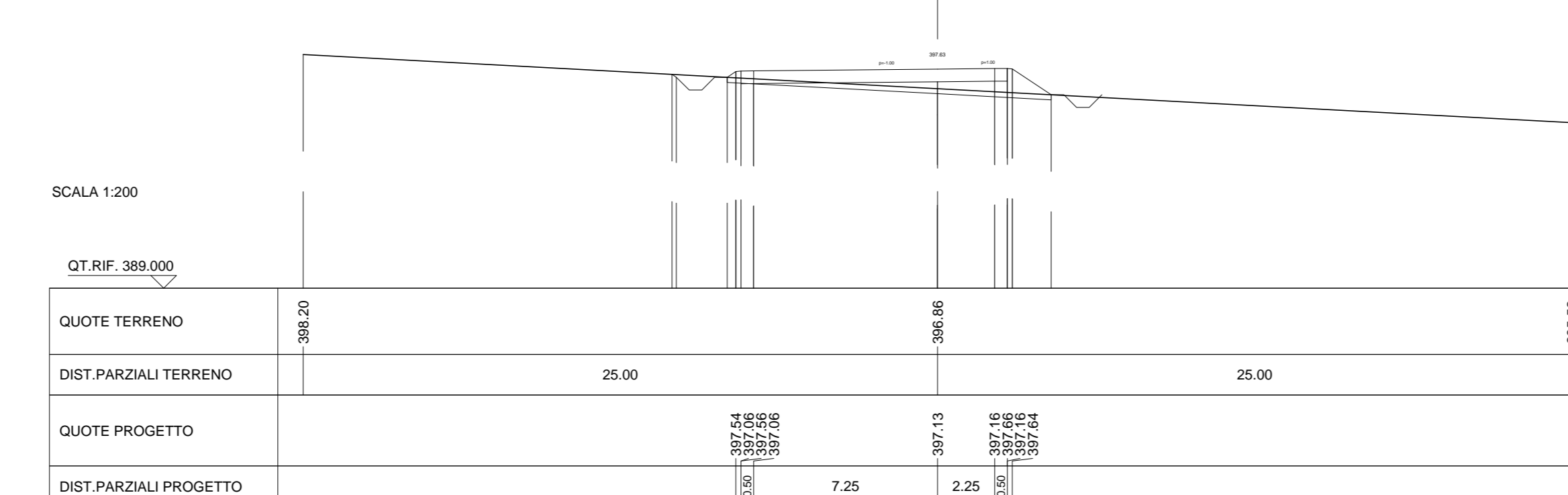
SCAVI E BONIFICHE	
STERRO	0.00 m <sup>2</sup>
SCIOLTO	3.30 m
FOSSO	1.00 m
BELVATI	1.00 m <sup>2</sup>
RIELEVATO	5.45 m
TERRINO VEGETALE	3.71 m
SOVRASTRUTTURA STRADALE	1.00 m
CASSONETTO (BANCHINA)	1.00 m
CASSONETTO	6.39 m

SEZIONE N. 5  
QT. PROGETTO: 396.605  
DIST. PROG.: 0.000  
DIST. SUCC.: 9.977



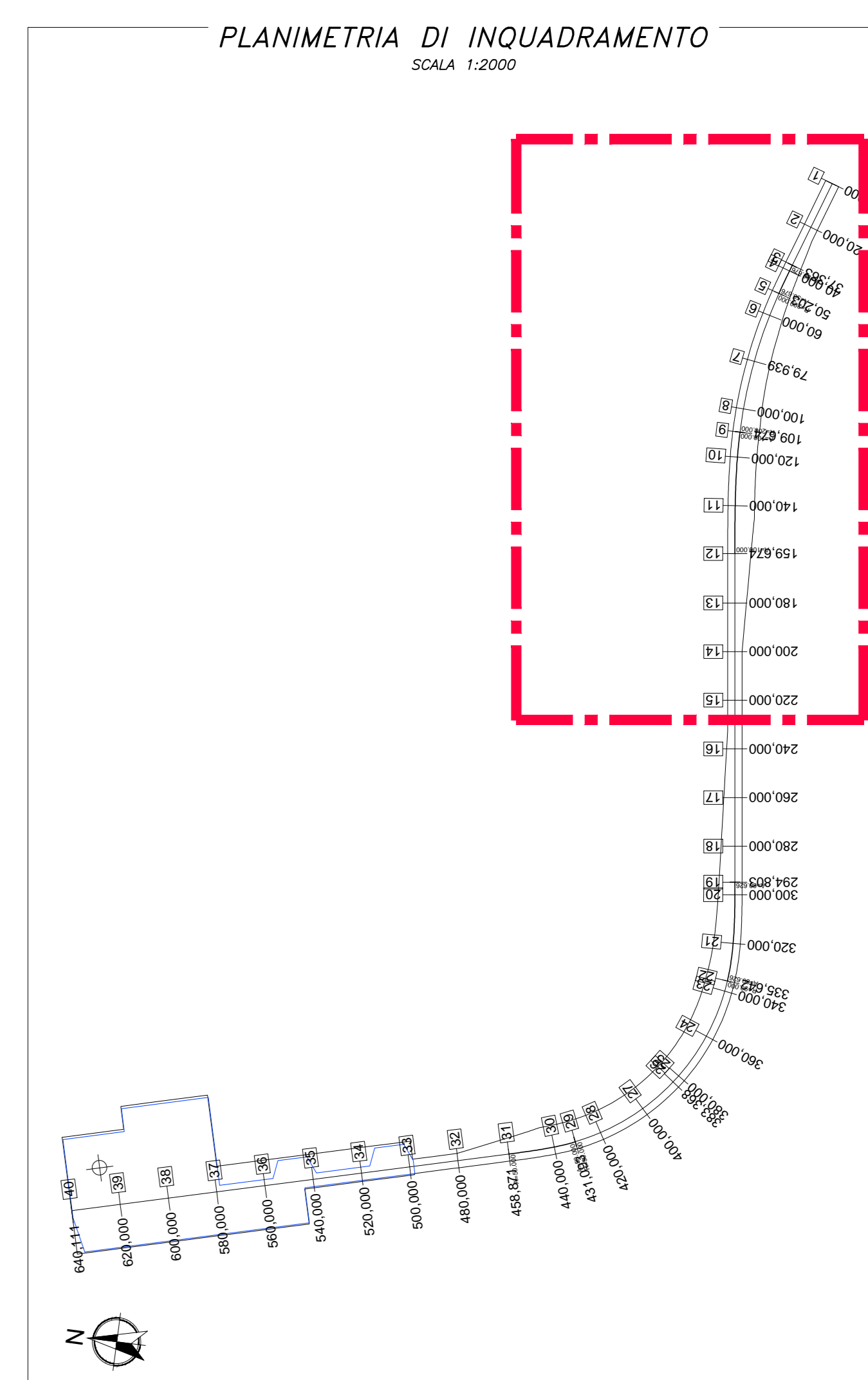
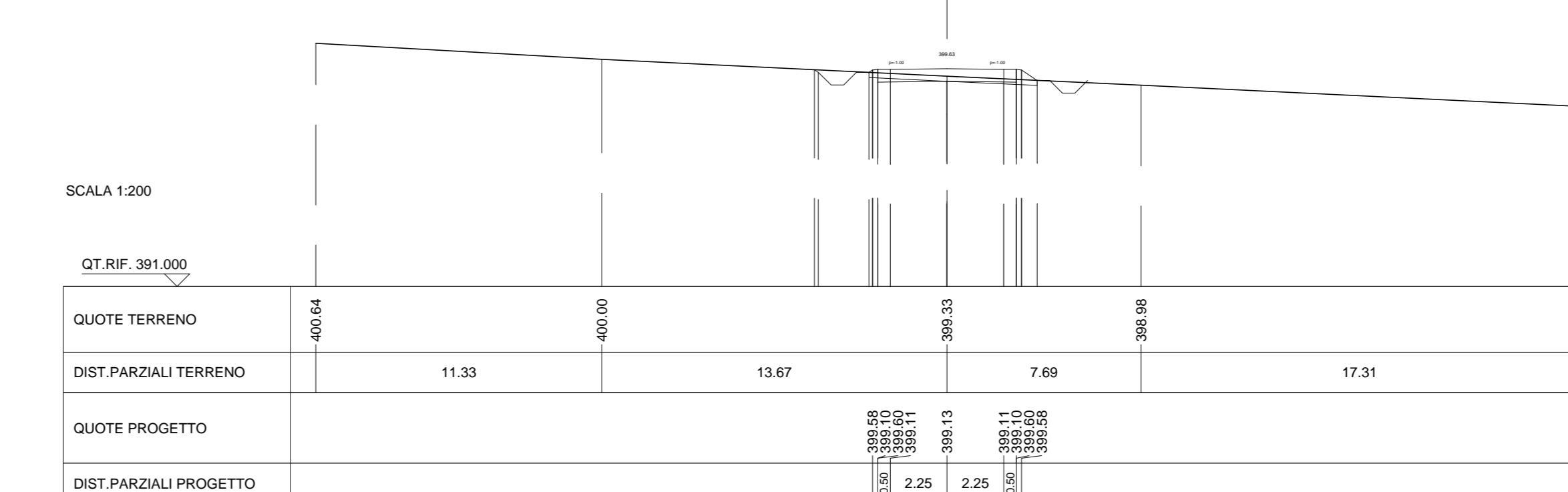
SCAVI E BONIFICHE	
STERRO	0.40 m <sup>2</sup>
SCIOLTO	1.30 m
FOSSO	1.00 m
BELVATI	1.00 m <sup>2</sup>
RIELEVATO	4.97 m
TERRINO VEGETALE	2.45 m
SOVRASTRUTTURA STRADALE	1.00 m
CASSONETTO (BANCHINA)	1.00 m
CASSONETTO	9.50 m

SEZIONE N. 10  
QT. PROGETTO: 397.633  
DIST. PROG.: 0.000  
DIST. SUCC.: 20.000



SCAVI E BONIFICHE	
STERRO	1.21 m <sup>2</sup>
SCIOLTO	1.35 m
FOSSO	1.00 m
BELVATI	1.00 m <sup>2</sup>
RIELEVATO	0.59 m
TERRINO VEGETALE	1.11 m
SOVRASTRUTTURA STRADALE	1.00 m
CASSONETTO (BANCHINA)	1.00 m
CASSONETTO	4.50 m

SEZIONE N. 15  
QT. PROGETTO: 399.629  
DIST. PROG.: 0.000  
DIST. SUCC.: 20.000



REV.	DESCRIZIONE	DIS.	EL.	LC.	10/2023
1					

Montana

POVEGLIA WIND  
GRUPPONOVELLO

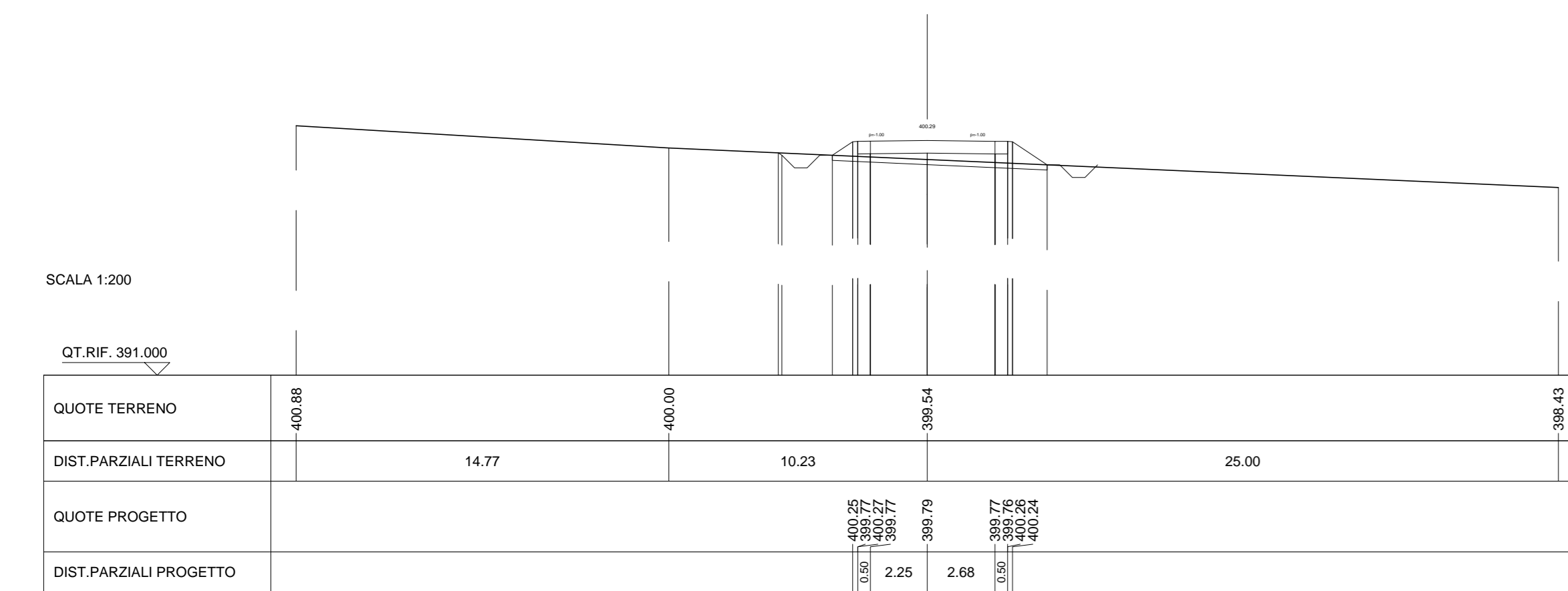
POVEGLIA WIND S.R.L.  
Via Friuli Venezia Giulia 75, 30030 PIANICA (VE)  
C.F. 04788640276

ING. LAURA CONTI  
IMPIANTO EOLICO "CHIARAMONTI" DA 34 MW  
Comuni di Chiaramonti e Pioaghe (SS)

CHRO1-SEZIONI  
T11.1a

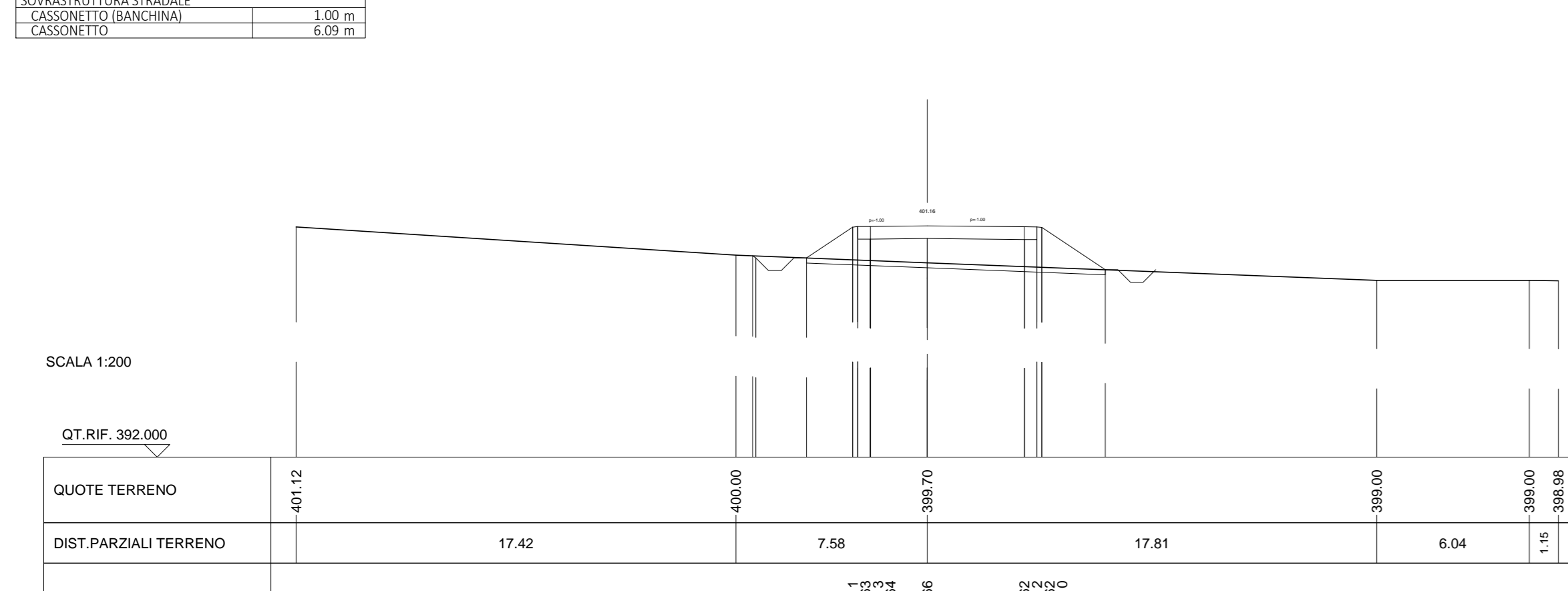
SCAVI E BONIFICHE	
STERZO	0,006 m <sup>2</sup>
SCOTTO	0,504 m
FOSCO	1,026 m <sup>2</sup>
RELEVATO	2,25 m <sup>2</sup>
RELEVATO	2,25 m <sup>2</sup>
TERRENO VEGETALE	2,25 m
SOVRASTRUTTURA STRADALE	1,00 m
CASSONETTO (BRANCHIALI)	1,00 m
CASSONETTO	5,31 m

SEZIONE N. 16  
QT. PROGETTO: 403,204  
DIST. PROG.: 20,000  
DIST. SUCC.: 20,000



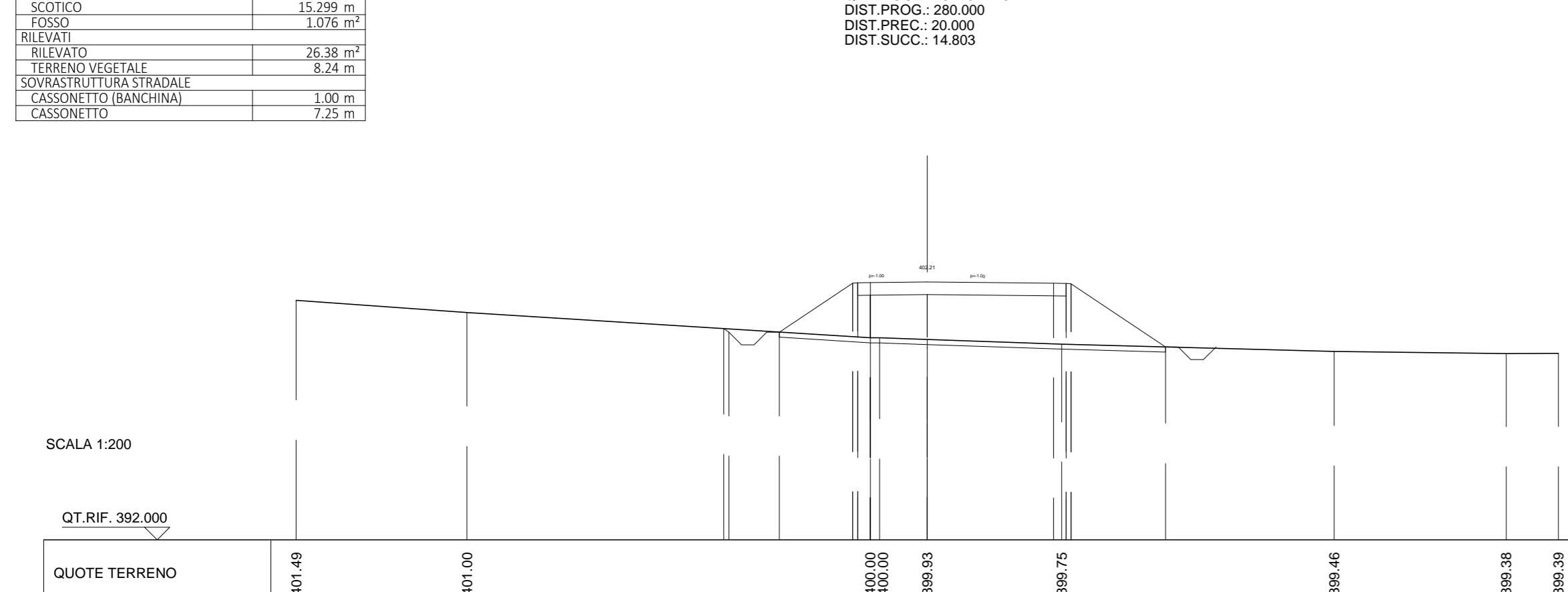
SCAVI E BONIFICHE	
STERZO	0,006 m <sup>2</sup>
SCOTTO	0,504 m
FOSCO	1,026 m <sup>2</sup>
RELEVATO	2,25 m <sup>2</sup>
RELEVATO	2,25 m <sup>2</sup>
TERRENO VEGETALE	2,25 m
SOVRASTRUTTURA STRADALE	1,00 m
CASSONETTO (BRANCHIALI)	1,00 m
CASSONETTO	5,31 m

SEZIONE N. 17  
QT. PROGETTO: 401,159  
DIST. PROG.: 20,000  
DIST. SUCC.: 20,000



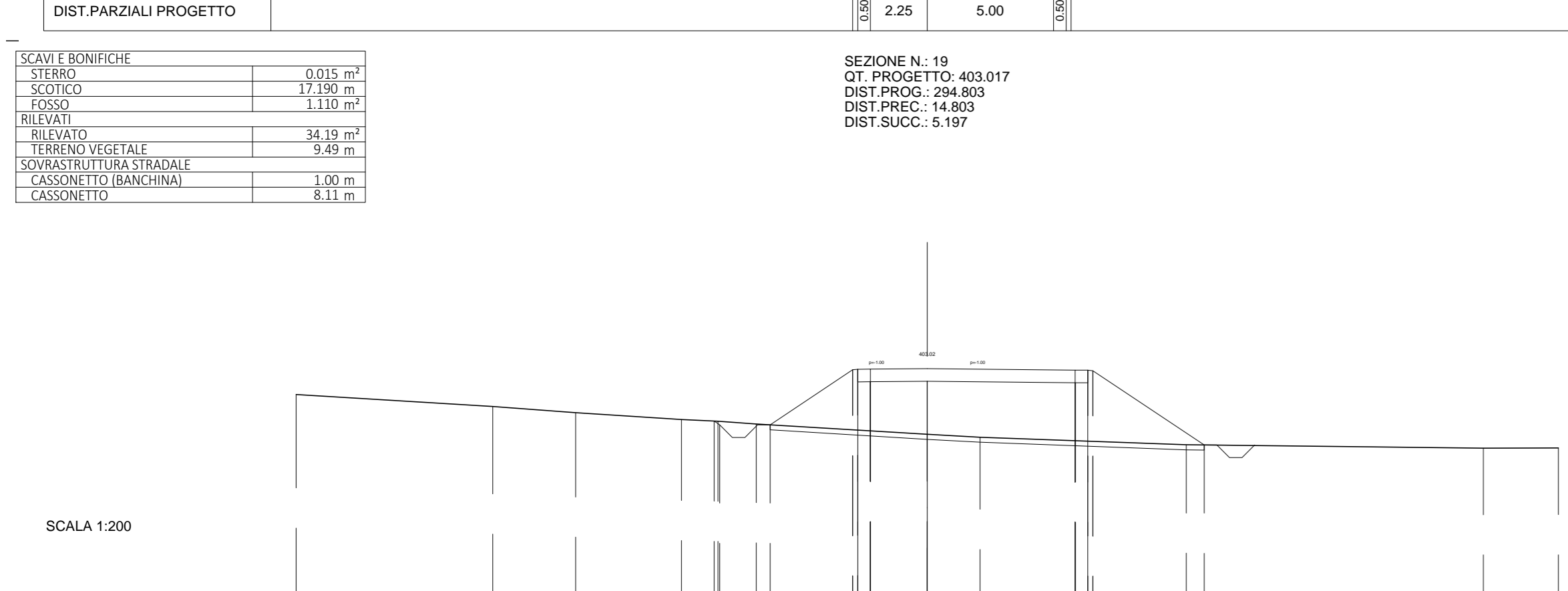
SCAVI E BONIFICHE	
STERZO	0,006 m <sup>2</sup>
SCOTTO	0,504 m
FOSCO	1,026 m <sup>2</sup>
RELEVATO	2,25 m <sup>2</sup>
RELEVATO	2,25 m <sup>2</sup>
TERRENO VEGETALE	2,25 m
SOVRASTRUTTURA STRADALE	1,00 m
CASSONETTO (BRANCHIALI)	1,00 m
CASSONETTO	5,31 m

SEZIONE N. 18  
QT. PROGETTO: 402,210  
DIST. PROG.: 20,000  
DIST. SUCC.: 18,803



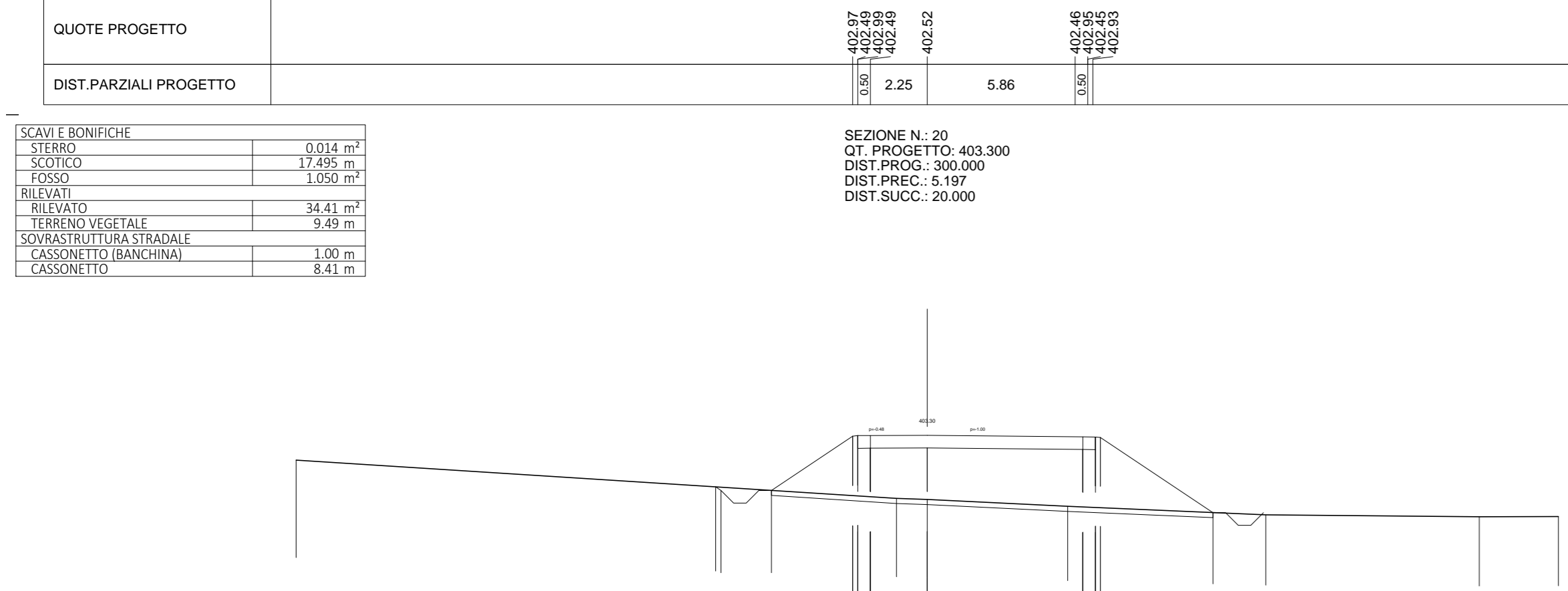
SCAVI E BONIFICHE	
STERZO	0,006 m <sup>2</sup>
SCOTTO	0,504 m
FOSCO	1,026 m <sup>2</sup>
RELEVATO	2,25 m <sup>2</sup>
RELEVATO	2,25 m <sup>2</sup>
TERRENO VEGETALE	2,25 m
SOVRASTRUTTURA STRADALE	1,00 m
CASSONETTO (BRANCHIALI)	1,00 m
CASSONETTO	5,31 m

SEZIONE N. 19  
QT. PROGETTO: 403,017  
DIST. PROG.: 20,000  
DIST. SUCC.: 5,197



SCAVI E BONIFICHE	
STERZO	0,006 m <sup>2</sup>
SCOTTO	0,504 m
FOSCO	1,026 m <sup>2</sup>
RELEVATO	2,25 m <sup>2</sup>
RELEVATO	2,25 m <sup>2</sup>
TERRENO VEGETALE	2,25 m
SOVRASTRUTTURA STRADALE	1,00 m
CASSONETTO (BRANCHIALI)	1,00 m
CASSONETTO	5,31 m

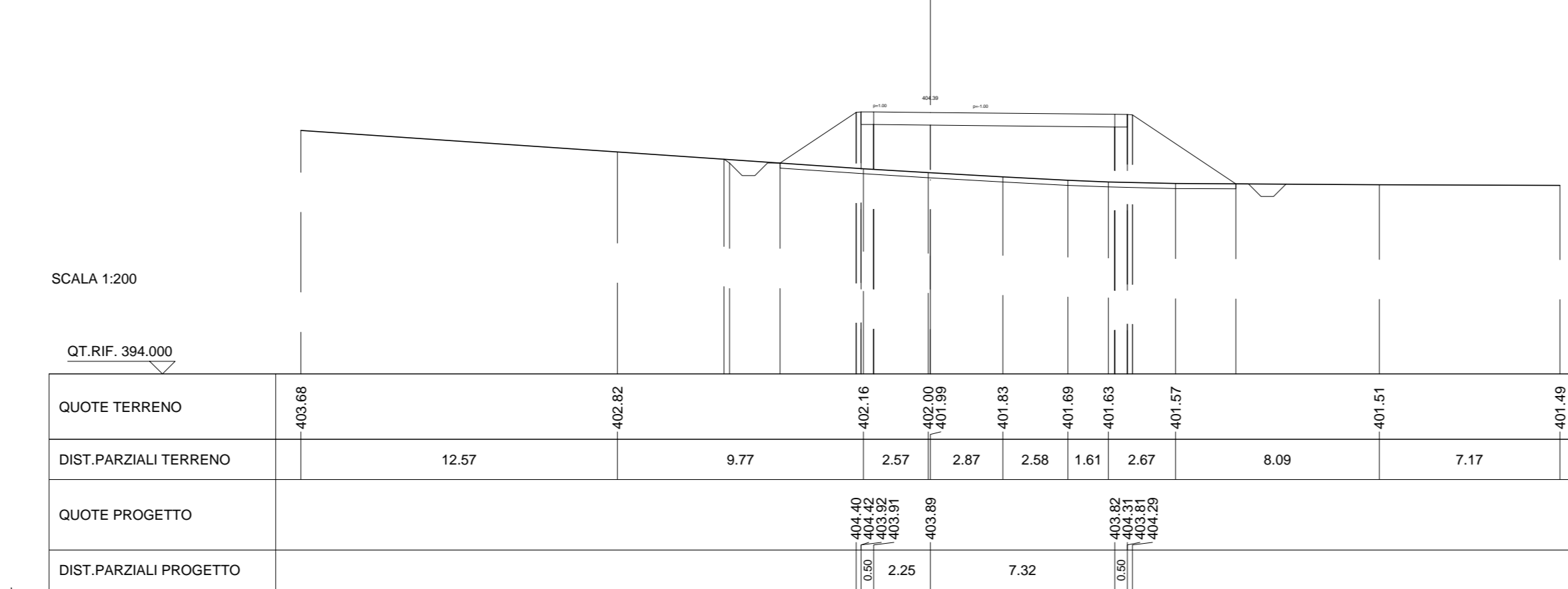
SEZIONE N. 20  
QT. PROGETTO: 403,300  
DIST. PROG.: 20,000  
DIST. SUCC.: 20,000



SCAVI E BONIFICHE	
STERZO	0,006 m <sup>2</sup>
SCOTTO	0,504 m
FOSCO	1,026 m <sup>2</sup>
RELEVATO	2,25 m <sup>2</sup>
RELEVATO	2,25 m <sup>2</sup>
TERRENO VEGETALE	2,25 m
SOVRASTRUTTURA STRADALE	1,00 m
CASSONETTO (BRANCHIALI)	1,00 m
CASSONETTO	5,31 m

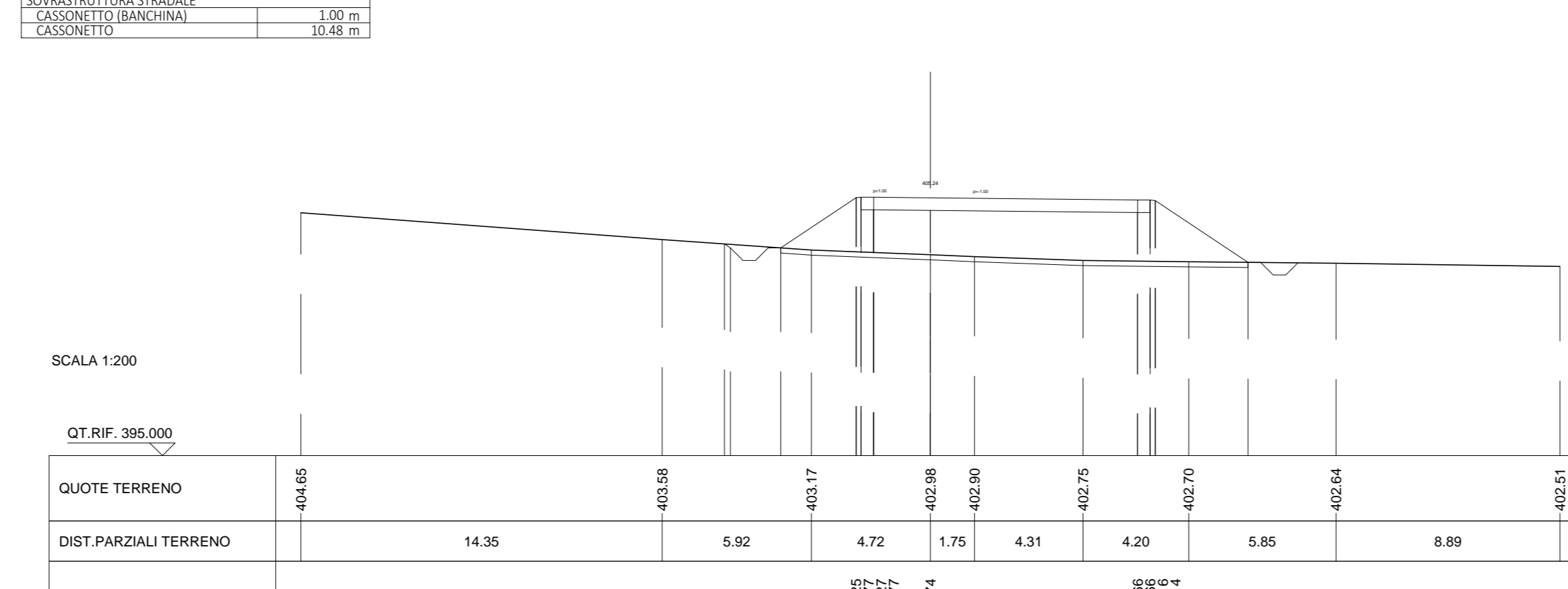
SEZIONE N. 21  
QT. PROGETTO: 404,360  
DIST. PROG.: 20,000  
DIST. SUCC.: 15,642

SCAVI E BONIFICHE	
STERZO	0,006 m <sup>2</sup>
SCOTTO	0,504 m
FOSCO	1,026 m <sup>2</sup>
RELEVATO	2,25 m <sup>2</sup>
RELEVATO	2,25 m <sup>2</sup>
TERRENO VEGETALE	2,25 m
SOVRASTRUTTURA STRADALE	1,00 m
CASSONETTO (BRANCHIALI)	1,00 m
CASSONETTO	5,31 m



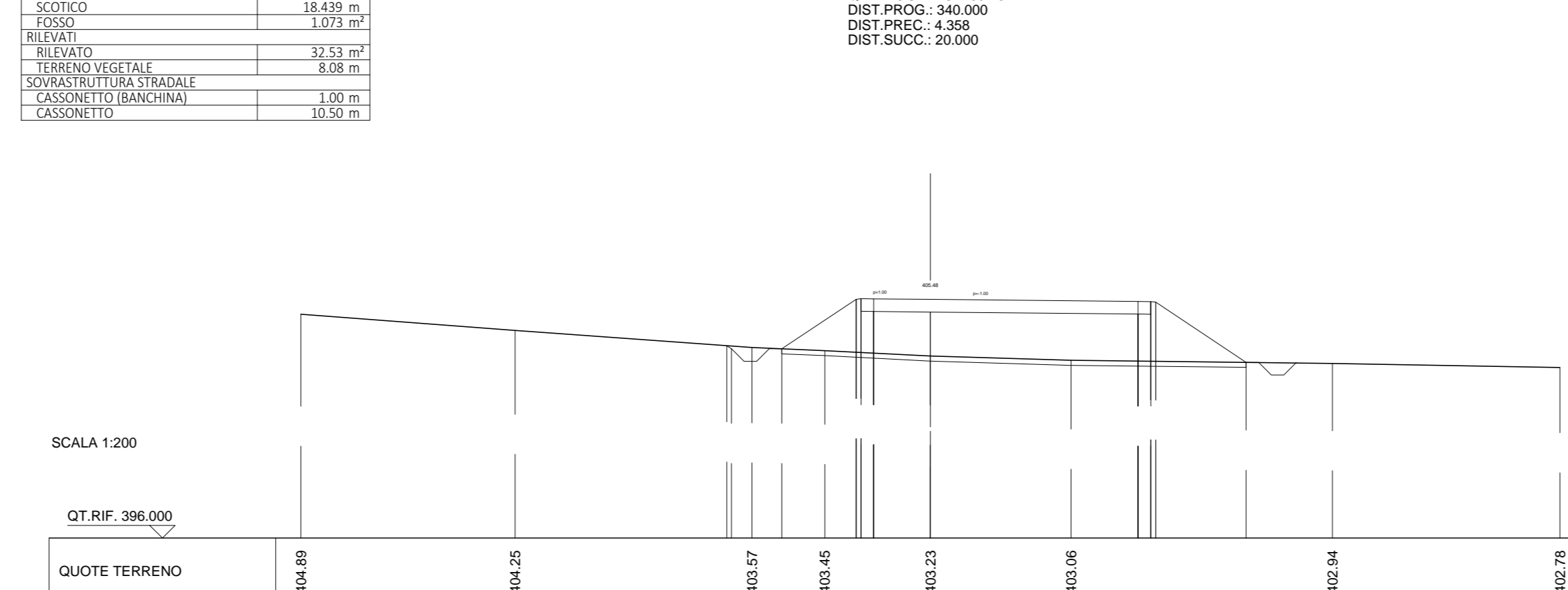
SCAVI E BONIFICHE	
STERZO	0,006 m <sup>2</sup>
SCOTTO	0,504 m
FOSCO	1,026 m <sup>2</sup>
RELEVATO	2,25 m <sup>2</sup>
RELEVATO	2,25 m <sup>2</sup>
TERRENO VEGETALE	2,25 m
SOVRASTRUTTURA STRADALE	1,00 m
CASSONETTO (BRANCHIALI)	1,00 m
CASSONETTO	5,31 m

SEZIONE N. 22  
QT. PROGETTO: 405,243  
DIST. PROG.: 20,000  
DIST. SUCC.: 4,588



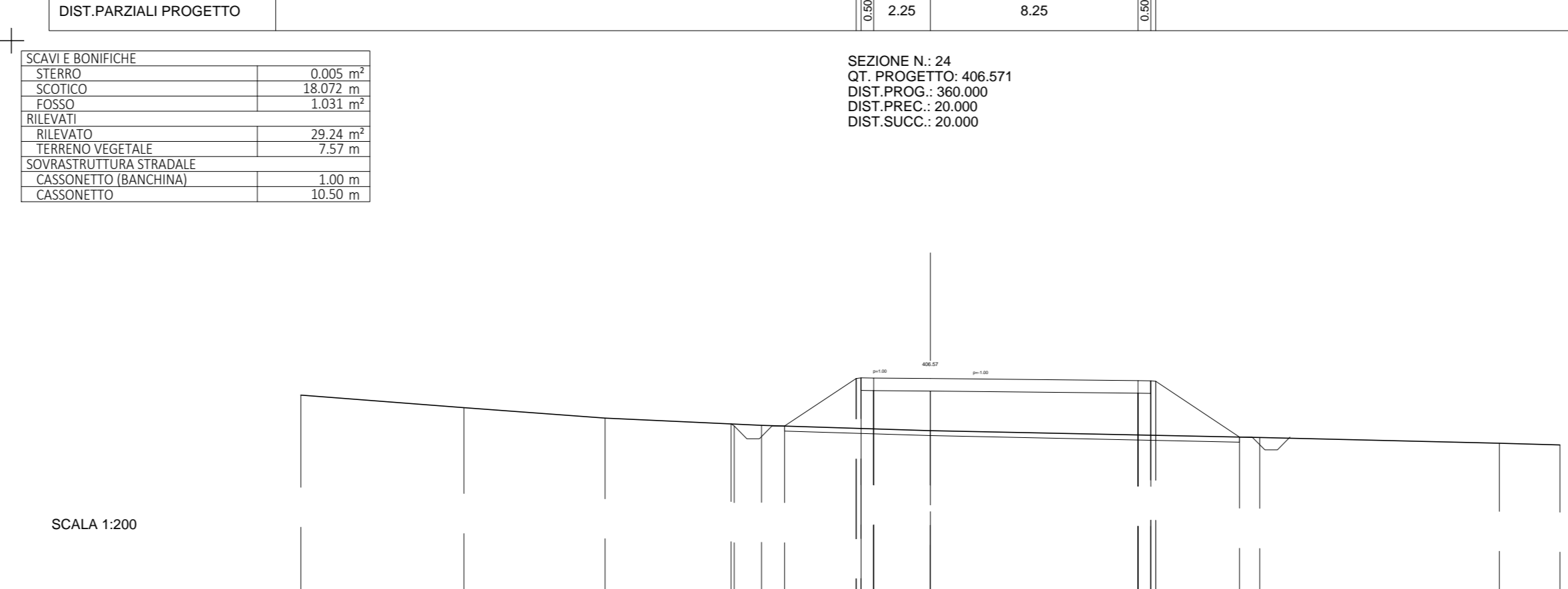
SCAVI E BONIFICHE	
STERZO	0,006 m <sup>2</sup>
SCOTTO	0,504 m
FOSCO	1,026 m <sup>2</sup>
RELEVATO	2,25 m <sup>2</sup>
RELEVATO	2,25 m <sup>2</sup>
TERRENO VEGETALE	2,25 m
SOVRASTRUTTURA STRADALE	1,00 m
CASSONETTO (BRANCHIALI)	1,00 m
CASSONETTO	5,31 m

SEZIONE N. 23  
QT. PROGETTO: 405,481  
DIST. PROG.: 20,000  
DIST. SUCC.: 20,000



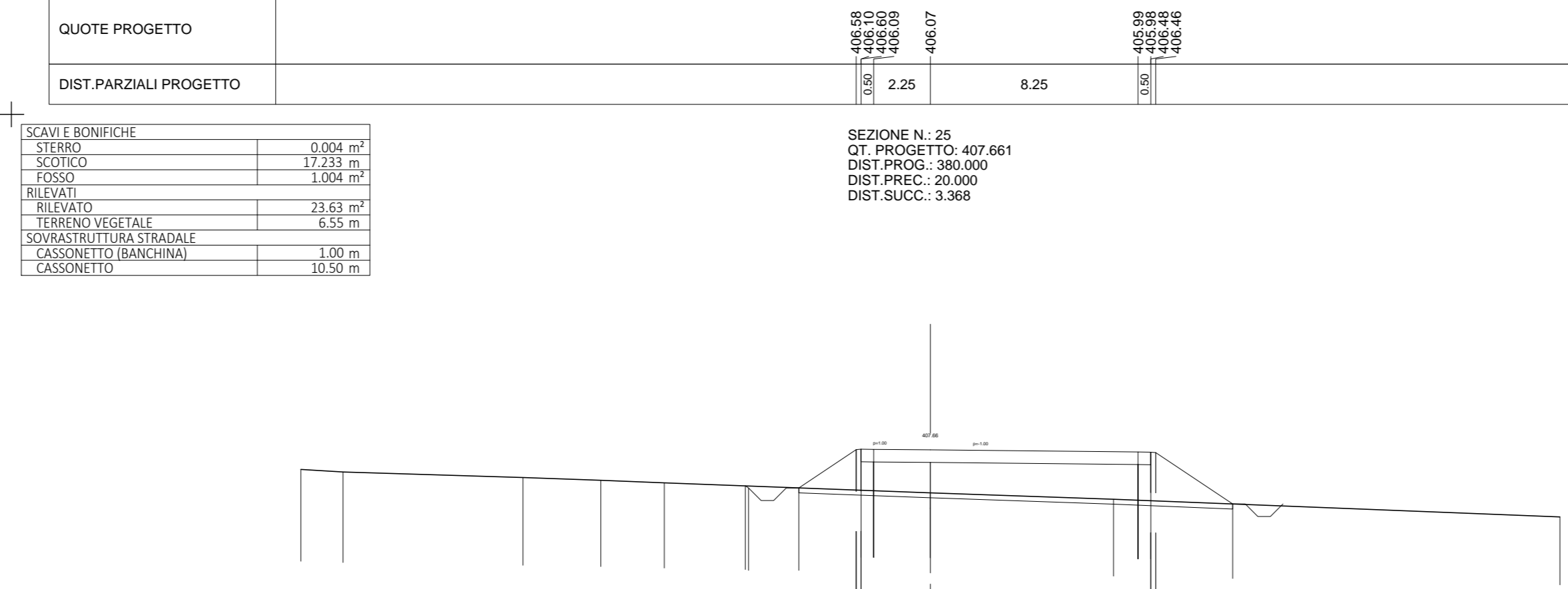
SCAVI E BONIFICHE	
STERZO	0,006 m <sup>2</sup>
SCOTTO	0,504 m
FOSCO	1,026 m <sup>2</sup>
RELEVATO	2,25 m <sup>2</sup>
RELEVATO	2,25 m <sup>2</sup>
TERRENO VEGETALE	2,25 m
SOVRASTRUTTURA STRADALE	1,00 m
CASSONETTO (BRANCHIALI)	1,00 m
CASSONETTO	5,31 m

SEZIONE N. 24  
QT. PROGETTO: 406,571  
DIST. PROG.: 20,000  
DIST. SUCC.: 20,000



SCAVI E BONIFICHE	
STERZO	0,006 m <sup>2</sup>
SCOTTO	0,504 m
FOSCO	1,026 m <sup>2</sup>
RELEVATO	2,25 m <sup>2</sup>
RELEVATO	2,25 m <sup>2</sup>
TERRENO VEGETALE	2,25 m
SOVRASTRUTTURA STRADALE	1,00 m
CASSONETTO (BRANCHIALI)	1,00 m
CASSONETTO	5,31 m

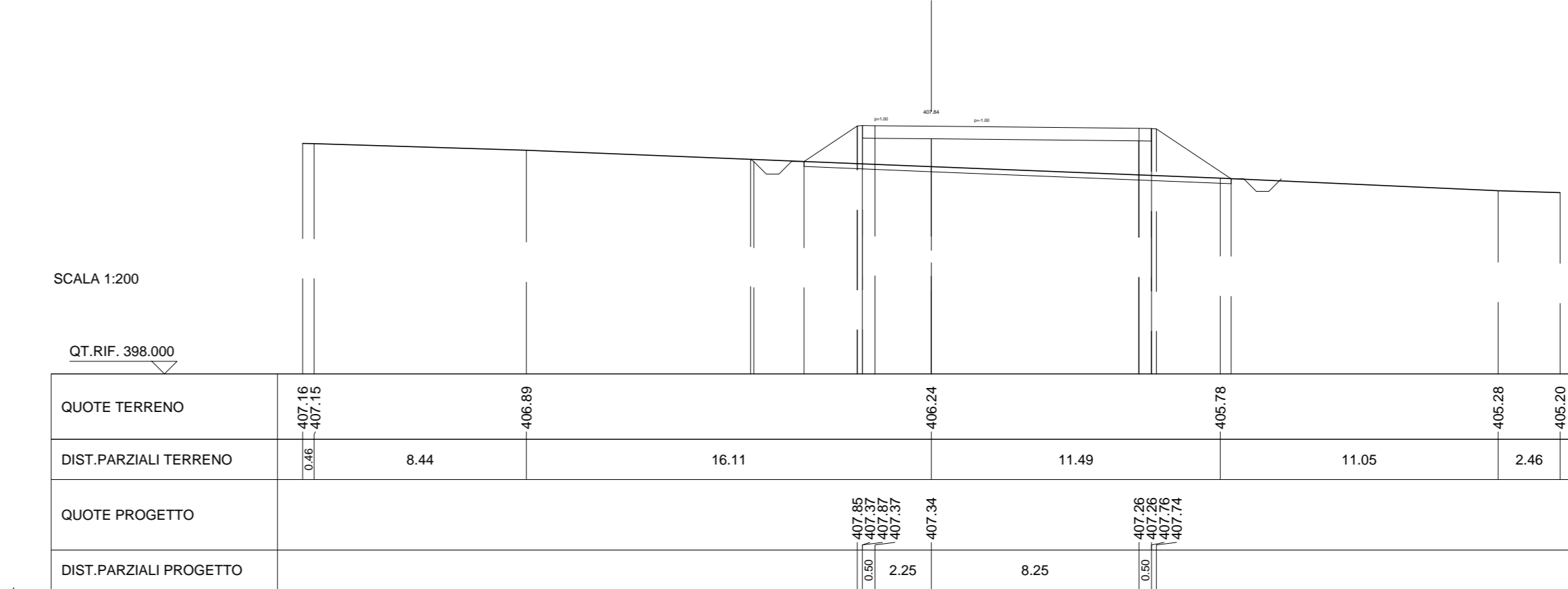
SEZIONE N. 25  
QT. PROGETTO: 407,661  
DIST. PROG.: 20,000  
DIST. SUCC.: 3,368



SCAVI E BONIFICHE	
STERZO	0,006 m <sup>2</sup>
SCOTTO	0,504 m
FOSCO	1,026 m <sup>2</sup>
RELEVATO	2,25 m <sup>2</sup>
RELEVATO	2,25 m <sup>2</sup>
TERRENO VEGETALE	2,25 m
SOVRASTRUTTURA STRADALE	1,00 m
CASSONETTO (BRANCHIALI)	1,00 m
CASSONETTO	5,31 m

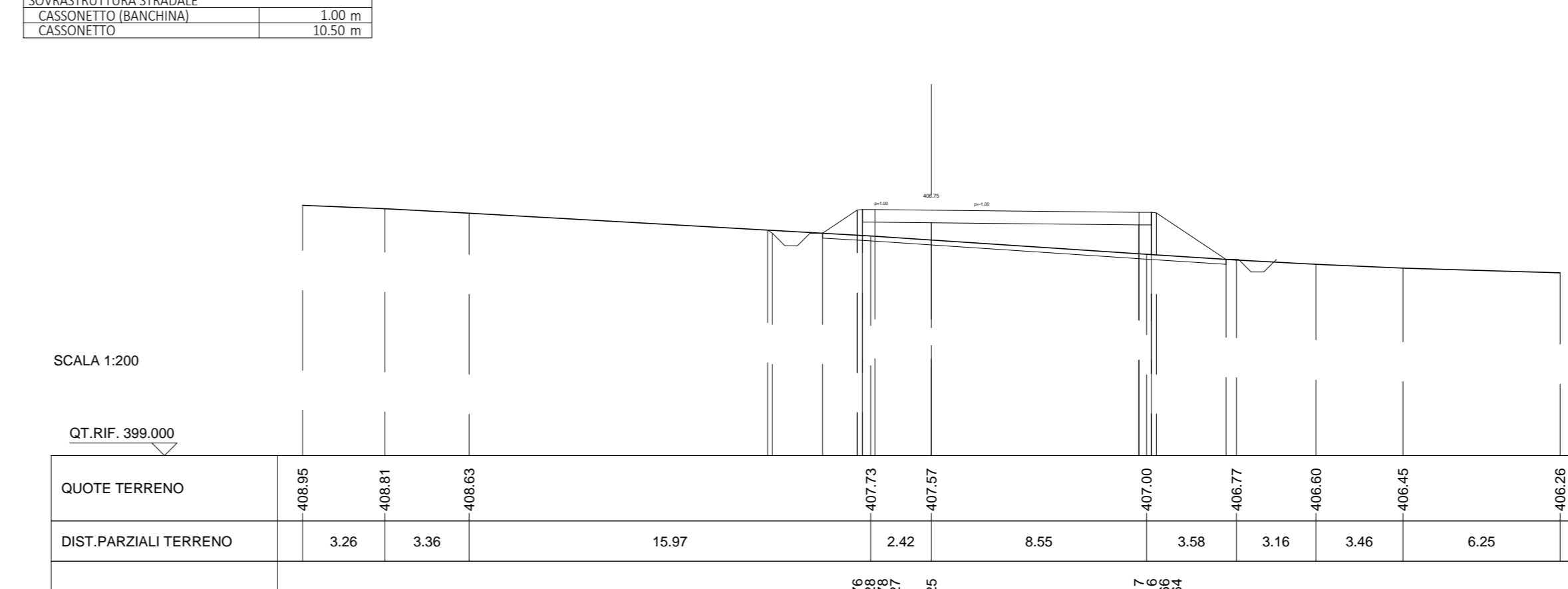
SEZIONE N. 26  
QT. PROGETTO: 407,645  
DIST. PROG.: 20,000  
DIST. SUCC.: 16,632

SCAVI E BONIFICHE	
STERZO	0,006 m <sup>2</sup>
SCOTTO	0,504 m
FOSCO	1,026 m <sup>2</sup>
RELEVATO	2,25 m <sup>2</sup>
RELEVATO	2,25 m <sup>2</sup>
TERRENO VEGETALE	2,25 m
SOVRASTRUTTURA STRADALE	1,00 m
CASSONETTO (BRANCHIALI)	1,00 m
CASSONETTO	5,31 m



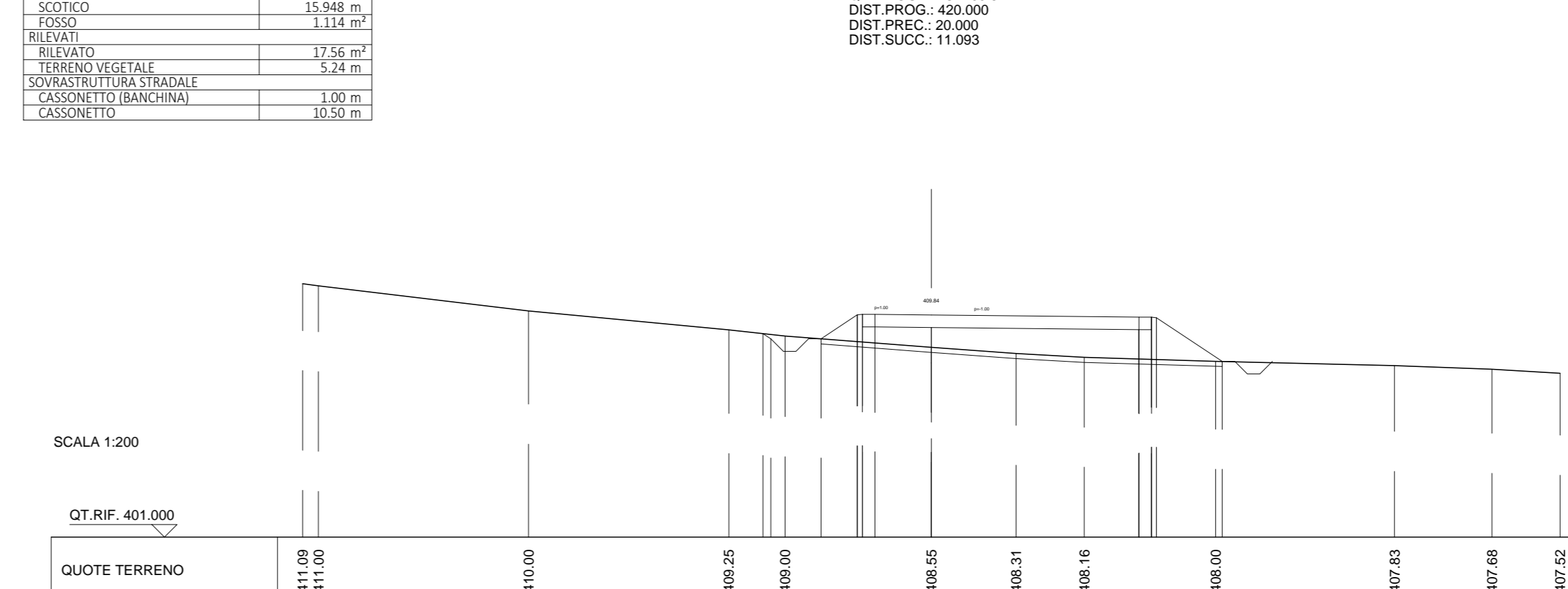
SCAVI E BONIFICHE	
STERZO	0,006 m <sup>2</sup>
SCOTTO	0,504 m
FOSCO	1,026 m <sup>2</sup>
RELEVATO	2,25 m <sup>2</sup>
RELEVATO	2,25 m <sup>2</sup>
TERRENO VEGETALE	2,25 m
SOVRASTRUTTURA STRADALE	1,00 m
CASSONETTO (BRANCHIALI)	1,00 m
CASSONETTO	5,31 m

SEZIONE N. 27  
QT. PROGETTO: 408,752  
DIST. PROG.: 20,000  
DIST. SUCC.: 20,000




SCAVI E BONIFICHE	
STERZO	0,006 m <sup>2</sup>
SCOTTO	0,504 m
FOSCO	1,026 m <sup>2</sup>
RELEVATO	2,25 m <sup>2</sup>
RELEVATO	2,25 m <sup>2</sup>
TERRENO VEGETALE	2,25 m
SOVRASTRUTTURA STRADALE	1,00 m
CASSONETTO (BRANCHIALI)	1,00 m
CASSONETTO	5,31 m

SEZIONE N. 28  
QT. PROGETTO: 409,842  
DIST. PROG.: 20,000  
DIST. SUCC.: 11,093



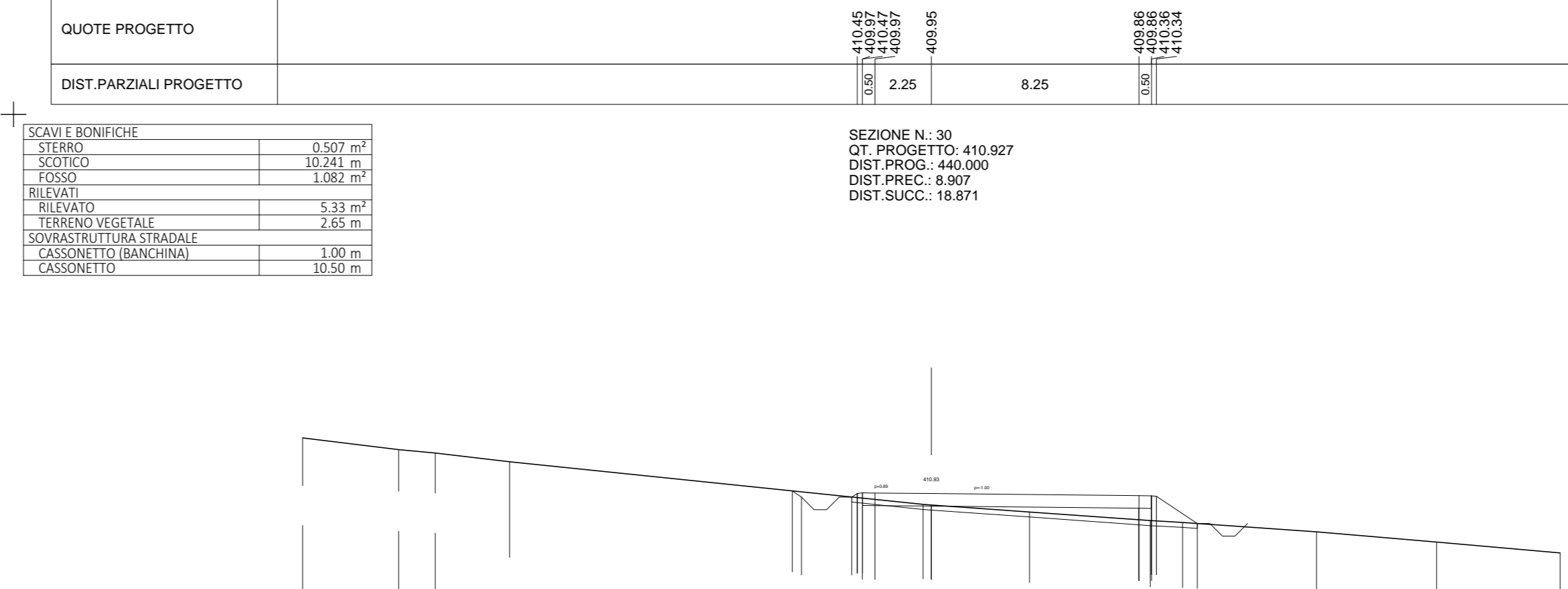
SCAVI E BONIFICHE	
STERZO	0,006 m <sup>2</sup>
SCOTTO	0,504 m
FOSCO	1,026 m <sup>2</sup>
RELEVATO	2,25 m <sup>2</sup>
RELEVATO	2,25 m <sup>2</sup>
TERRENO VEGETALE	2,25 m
SOVRASTRUTTURA STRADALE	1,00 m
CASSONETTO (BRANCHIALI)	1,00 m
CASSONETTO	5,31 m

SEZIONE N. 29  
QT. PROGETTO: 410,447  
DIST. PROG.: 20,000  
DIST. SUCC.: 8,907



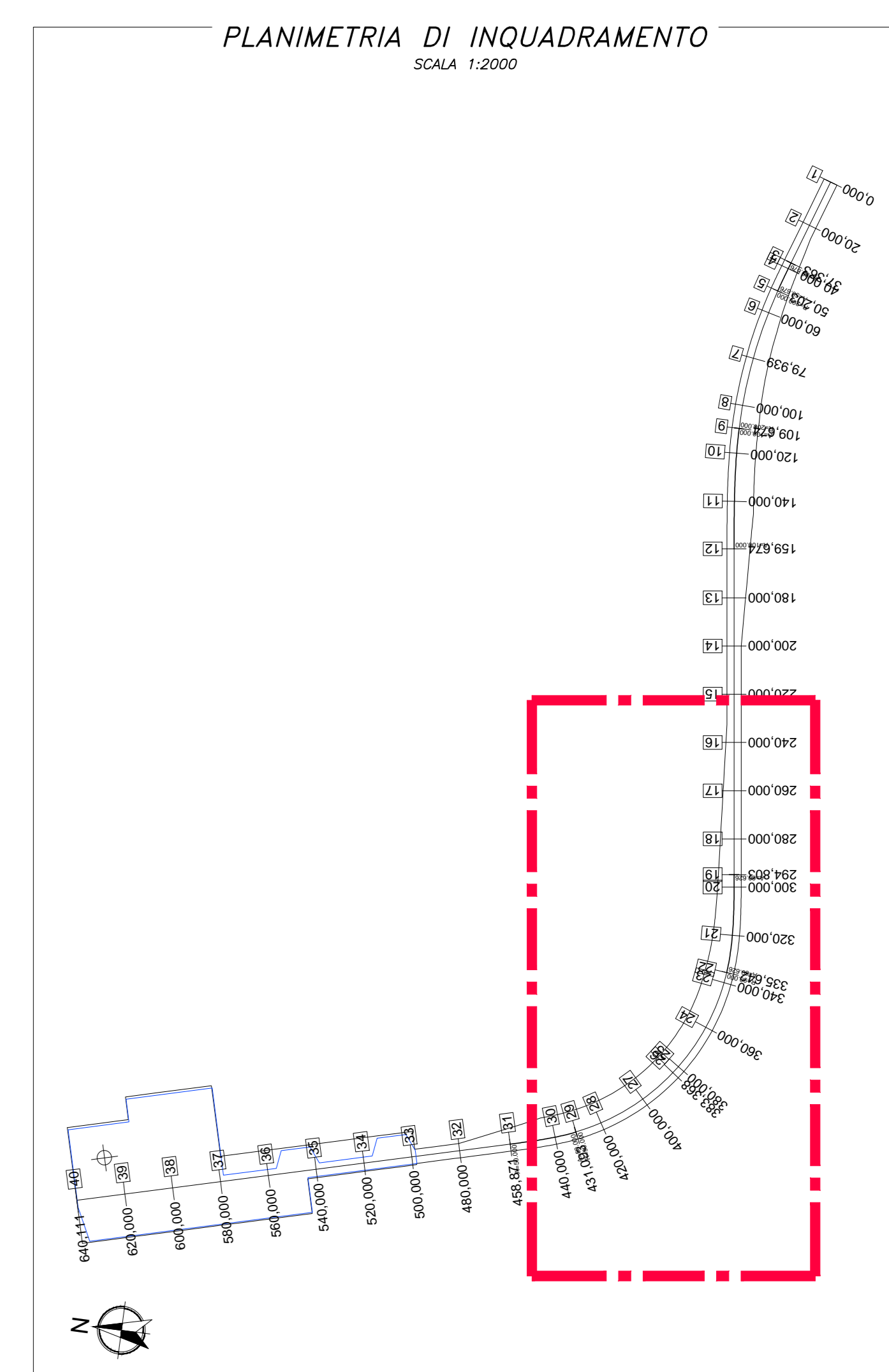
SCAVI E BONIFICHE	
STERZO	0,006 m <sup>2</sup>
SCOTTO	0,504 m
FOSCO	1,026 m <sup>2</sup>
RELEVATO	2,25 m <sup>2</sup>
RELEVATO	2,25 m <sup>2</sup>
TERRENO VEGETALE	2,25 m
SOVRASTRUTTURA STRADALE	1,00 m
CASSONETTO (BRANCHIALI)	1,00 m
CASSONETTO	5,31 m

SEZIONE N. 30  
QT. PROGETTO: 410,927  
DIST. PROG.: 20,000  
DIST. SUCC.: 8,907



SCAVI E BONIFICHE	
STERZO	0,006 m <sup>2</sup>
SCOTTO	0,504 m
FOSCO	1,026 m <sup>2</sup>
RELEVATO	2,25 m <sup>2</sup>
RELEVATO	2,25 m <sup>2</sup>
TERRENO VEGETALE	2,25 m
SOVRASTRUTTURA STRADALE	1,00 m
CASSONETTO (BRANCHIALI)	1,00 m
CASSONETTO	5,31 m

SEZIONE N. 31  
QT. PROGETTO: 411,522  
DIST. PROG.: 20,000  
DIST. SUCC.: 11,093




0		00	EL.	LC	10/2023
REV.	DESIGNAZIONE	DESIGN.	CONTROL.	APPROV.	DATA

	 	Montana S.p.A. - Via S. Rocco 10 07030 - T. +39 0743 444111 F. +39 0743 444112	PAVEGLIA WIND S.R.L. VIA FRULLI VENEZIA GIULIA 75, 30030 PIANICA (VE) C.F. 04788640276
	Progetto: IMPIANTO EOLICO "CHIARAMONTI" DA 34 MW Comuni di Chiaramonti e Ploaghe (SS)		
Titolo: CHROI-SEZIONI			N. Foglio: <b>T11.1b</b>
N. IMPIANTO: 2799_4965_CHR_PTE_T11.1_REV01-CHROI-SEZIONI			
È VIETATA LA RIPRODUZIONE DI QUESTO DOCUMENTO SENZA PREVIUTA AUTORIZZAZIONE SCRITTA DELLA MONTANA SPA.			

SCAVI E BONIFICHE	
STERZO	0,00 m <sup>2</sup>
SCOTTO	1,37 m
FOSCO	2,85 m
RELIVATI	0,18 m <sup>2</sup>
TERRENO VEGETALE	2,86 m
SOVARCHITettura STRADALE	1,00 m
CASSONETTO (BRANCHINA)	1,00 m
CASSONETTO	3,00 m

SEZIONE N. 31  
QT. PROGETTO: 411,737  
DIST. PROJ.: 458,871  
DIST. PREC.: 28,871  
DIST. SUCC.: 21,125


SCALA 1:200



SCAVI E BONIFICHE	
STERZO	0,00 m <sup>2</sup>
SCOTTO	1,37 m
FOSCO	2,85 m
RELIVATI	0,18 m <sup>2</sup>
TERRENO VEGETALE	2,86 m
SOVARCHITettura STRADALE	1,00 m
CASSONETTO (BRANCHINA)	1,00 m
CASSONETTO	3,00 m

SEZIONE N. 32  
QT. PROGETTO: 412,468  
DIST. PROJ.: 400,000  
DIST. PREC.: 20,000


SCALA 1:200



SCAVI E BONIFICHE	
STERZO	0,00 m <sup>2</sup>
SCOTTO	1,37 m
FOSCO	2,85 m
RELIVATI	0,18 m <sup>2</sup>
TERRENO VEGETALE	2,86 m
SOVARCHITettura STRADALE	1,00 m
CASSONETTO (BRANCHINA)	1,00 m
CASSONETTO	3,00 m

SEZIONE N. 33  
QT. PROGETTO: 412,837  
DIST. PROJ.: 500,000  
DIST. PREC.: 20,000


SCALA 1:200



SCAVI E BONIFICHE	
STERZO	0,00 m <sup>2</sup>
SCOTTO	1,37 m
FOSCO	3,07 m
RELIVATI	0,69 m <sup>2</sup>
TERRENO VEGETALE	13,46 m
SOVARCHITettura STRADALE	1,00 m
CASSONETTO (BRANCHINA)	1,00 m
CASSONETTO	32,30 m

SEZIONE N. 34  
QT. PROGETTO: 412,955  
DIST. PROJ.: 500,000  
DIST. PREC.: 20,000


SCALA 1:200



SCAVI E BONIFICHE	
STERZO	0,00 m <sup>2</sup>
SCOTTO	1,37 m
FOSCO	3,07 m
RELIVATI	0,69 m <sup>2</sup>
TERRENO VEGETALE	13,46 m
SOVARCHITettura STRADALE	1,00 m
CASSONETTO (BRANCHINA)	1,00 m
CASSONETTO	32,30 m

SEZIONE N. 35  
QT. PROGETTO: 413,012  
DIST. PROJ.: 500,000  
DIST. PREC.: 20,000  
DIST. SUCC.: 20,000


SCALA 1:200



SCAVI E BONIFICHE	
STERZO	0,00 m <sup>2</sup>
SCOTTO	1,37 m
FOSCO	1,13 m
RELIVATI	1,00 m <sup>2</sup>
TERRENO VEGETALE	17,84 m
SOVARCHITettura STRADALE	1,00 m
CASSONETTO (BRANCHINA)	1,00 m
CASSONETTO	27,30 m

SEZIONE N. 36  
QT. PROGETTO: 413,000  
DIST. PROJ.: 500,000  
DIST. PREC.: 20,000  
DIST. SUCC.: 20,000

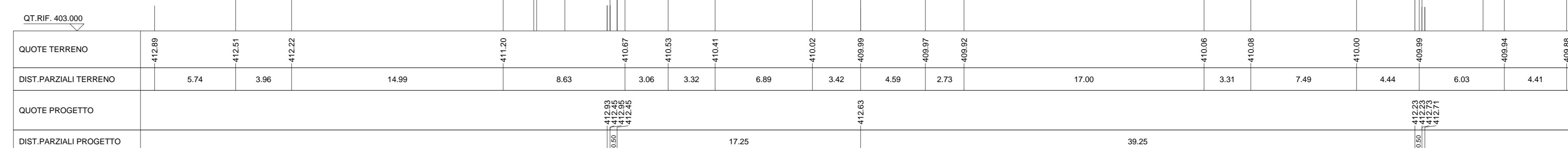
SCALA 1:200



SCAVI E BONIFICHE	
STERZO	0,00 m <sup>2</sup>
SCOTTO	0,50 m
FOSCO	0,99 m
RELIVATI	0,88 m <sup>2</sup>
TERRENO VEGETALE	15,86 m
SOVARCHITettura STRADALE	1,00 m
CASSONETTO (BRANCHINA)	1,00 m
CASSONETTO	36,30 m

SEZIONE N. 37  
QT. PROGETTO: 413,126  
DIST. PROJ.: 600,000  
DIST. PREC.: 20,000  
DIST. SUCC.: 20,000


SCALA 1:200



SCAVI E BONIFICHE	
STERZO	1,202 m <sup>2</sup>
SCOTTO	3,126 m
FOSCO	5,879 m
RELIVATI	0,889 m <sup>2</sup>
TERRENO VEGETALE	31,89 m
SOVARCHITettura STRADALE	1,00 m
CASSONETTO (BRANCHINA)	1,00 m
CASSONETTO	36,30 m

SEZIONE N. 38  
QT. PROGETTO: 413,183  
DIST. PROJ.: 600,000  
DIST. PREC.: 20,000  
DIST. SUCC.: 20,000


SCALA 1:200



SCAVI E BONIFICHE	
STERZO	81,714 m <sup>2</sup>
SCOTTO	3,126 m
FOSCO	5,879 m
RELIVATI	0,66 m <sup>2</sup>
TERRENO VEGETALE	14,46 m
SOVARCHITettura STRADALE	1,00 m
CASSONETTO (BRANCHINA)	1,00 m
CASSONETTO	47,80 m

SEZIONE N. 39  
QT. PROGETTO: 413,240  
DIST. PROJ.: 600,000  
DIST. PREC.: 20,000  
DIST. SUCC.: 20,111


SCALA 1:200



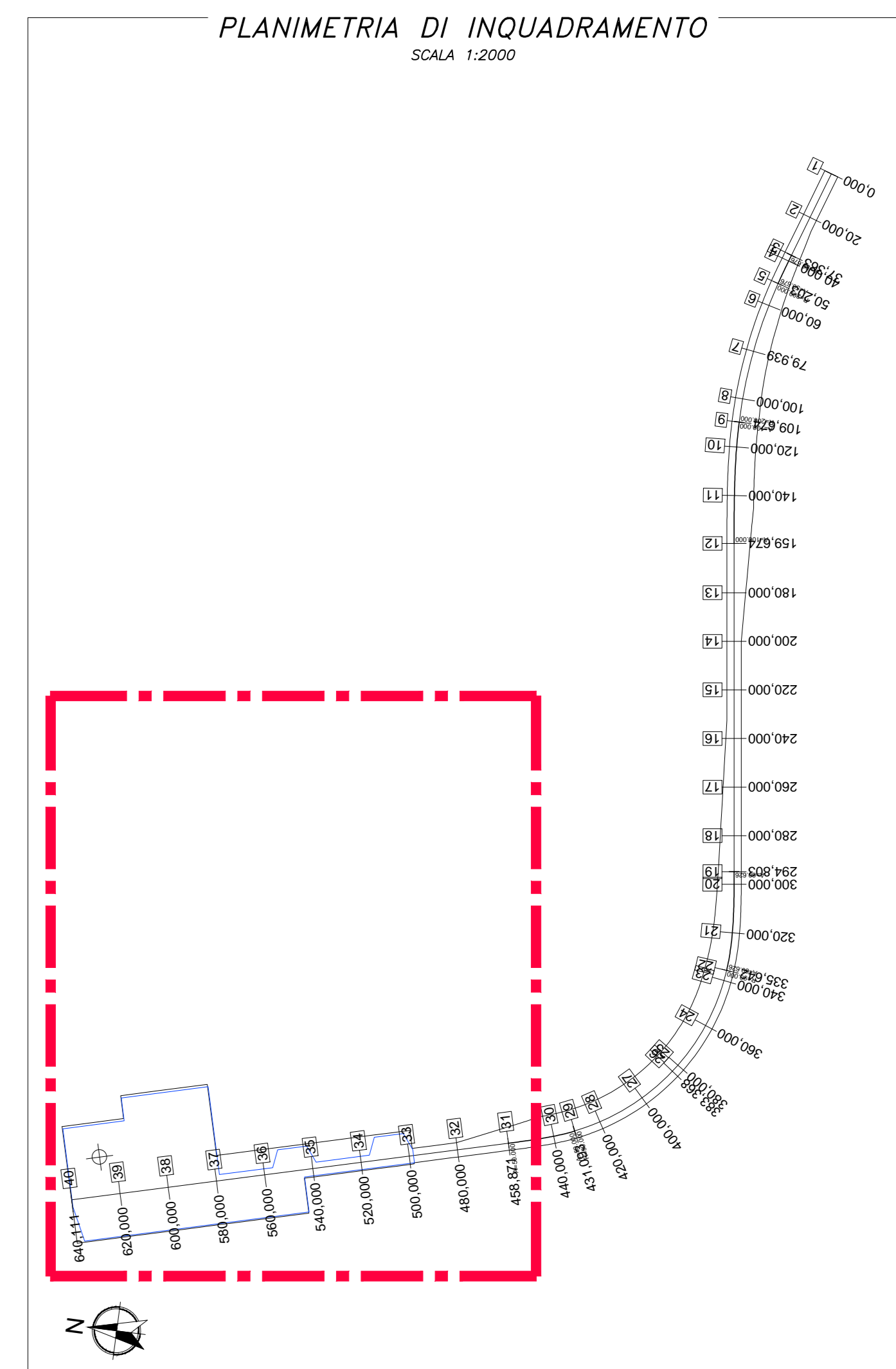
SCAVI E BONIFICHE	
STERZO	12,560 m <sup>2</sup>
SCOTTO	4,966 m
FOSCO	9,633 m
RELIVATI	0,26 m <sup>2</sup>
TERRENO VEGETALE	8,33 m
SOVARCHITettura STRADALE	1,00 m
CASSONETTO (BRANCHINA)	1,00 m
CASSONETTO	47,80 m

SEZIONE N. 40  
QT. PROGETTO: 413,297  
DIST. PROJ.: 500,000  
DIST. PREC.: 20,111

SCALA 1:200



PLANIMETRIA DI INQUADRAMENTO  
SCALA 1:2000



0		01	EL	LC	10/2023
REV.	DETERMINAZIONE	DESIGN	CONTROL	APPROV.	DATA

**Montana**

Montana S.p.A.  
Via...  
C.F. 04788640276

**POVEGLIA WIND S.R.L.**  
GRUPPO NOVELLO

VIA FRIULI VENEZIA GIULIA 75, 30030 PIANIGA (VE)  
C.F. 04788640276

Progetto: **IMPIANTO EOLICO "CHIARAMONTI" DA 34 MW**  
Comuni di Chiaramonti e Ploaghe (SS)

Rev. No: **CHR01-SEZIONI** / **T11.1c**

Scale: 1:200